

# 生物多様性保全利用指針 OKINAWA

[沖縄島編]

H31 暫定版

沖縄県

## 「暫定版」における注意事項

「生物多様性保全利用指針 OKINAWA」は、令和 3 年度までに「沖縄島編」、「八重山編」、「宮古・久米島編」、「沖縄島周辺離島編」の 4 編の作成を予定しており、現在、各編について順次情報収集、調査、解析を進めているところである。このたび一連の作業が完了した沖縄島編について、県民の皆さまにいち早くお届けするために【暫定版】を公開する。

暫定公開である理由は、本指針の中核である生物多様性の解析評価手法の特性上、各島毎の解析ではなく、本県全体での解析を行う必要があるためである。また、事業期間中に追加されたデータを加えることで、より解析精度を高めることが想定されている。このような事業デザインのため、今回の沖縄島編【暫定版】に掲載された情報は暫定的なものであり、今後八重山等の情報が加わることで最終版策定まで毎年更新される。なお、本県全体で解析を行っているため、本編で対象としない地域の解析結果等が図表に示されている場合がある。

本指針【暫定版】については、上記の事項についてご理解いただき、本県全体の解析が完了し、最終版（令和 3 年度末を予定）が策定されるまでは、引き続き「自然環境の保全に関する指針」（沖縄県 1998～2000）を参照いただきたい。

生物多様性保全利用指針 OKINAWA [ 沖縄島編 ]

－目次－

第1章 はじめに

1. 背景と目的	1
2. 指針の位置づけ	3
3. 指針の概要	4
(1) 検討内容（全体フロー）	4
(2) 対象地域	5
(3) 生物多様性	6
(4) 生物文化	9
(5) 自然環境の利活用	12
(6) 自然環境及び社会環境	12
(7) 保全優先度と総合評価	12
(8) 環境配慮方針	12
(9) 環境カルテ	12

第2章 評価手法等

1. 生物多様性	14
(1) 生物多様性の概念	14
(2) 生物分布データの収集と整理	15
(3) 環境データの収集と編集	28
(4) 種の空間分布の予測と生物多様性パターンの定量（分布モデリング）	29
2. 生物文化	46
(1) 目的	46
(2) 方法	46
(3) 調査結果	50
3. 自然環境の利活用	55
(1) 目的	55
(2) 自然環境の利活用	55
4. 自然環境及び社会環境	60
(1) 目的	60
(2) 生物多様性の情報	60
(3) その他の情報	69

5. 保全優先度と総合評価	77
5. 1 保全優先度の検討	77
(1) 空間的保全優先地域特定の手順	78
(2) 空間的保全優先度の計算アルゴリズム	79
(3) 保全ユニットの定義	79
(4) 生物分類群ごとの空間的保全地域ランク付け	80
(5) 生物分類群を統合した保全優先度	90
(6) 集約化重みづけによる保全優先度の計算方法	90
5. 2 総合評価ランクの検討	94
(1) 土地利用や保全現況を考慮した総合評価	94
(2) 沖縄県の生物多様性保全の総合評価	95
5. 3 今後の分析計画と制限事項	102
6. 環境配慮方針	103
(1) 目的	103
(2) 記載方法	103
(3) 環境配慮方針の作成例	104

### 第3章 環境カルテ

1. 目的	105
2. 作成方法	105
(1) 環境カルテの作成方法	105
(2) 陸域カルテの様式	107
(3) 陸域カルテ項目	108
(4) 海域カルテの様式	113
(5) 海域カルテ項目	114
3. 環境カルテ（陸域）	119
4. 環境カルテ（海域）	125

### 第4章 参考資料

1. 生物多様性保全利用指針検討委員会名簿	129
2. 委員会における検討過程	129
3. 生物多様性保全利用指針に関するホームページについて	130
4. 用語集	131

5. 参考文献	137
(1) 生物多様性解析に関する引用文献	129
(2) 生物分布情報に関する参考文献等	140
(3) 生物文化に関する参考文献等	162
(4) 自然環境の利活用に関する参考文献等	176
(5) 自然環境及び社会環境に関する参考文献等	177
(6) 環境カルテに関する参考文献等	178
(7) 用語集に関する参考文献等	182

## コラム

・ビッグデータで自然環境や生物多様性を保全管理する	7
・生物文化	10
・シュロの絶滅	48
・漁毒の多様性	53
・内湾海域の生き物たち：“穴”の住人を突きとめろ！	58
・「境目」が大事：海岸飛沫転石帯環境と生物	75
・日本全国スケールでみた沖縄島の保全優先度	93



## 第 1 章 はじめに

### 1. 背景と目的

沖縄県は亜熱帯海洋性気候に属し、160 の島々で構成される島嶼県である。周囲には、琉球列島に沿う形で黒潮が流れ、沿岸域にはサンゴ礁が発達する。本県を含む琉球列島は、約 200 万年前に大陸と分かれたのち、時間の経過とともに現在の島嶼環境を形成してきた。このような地理的分断などを経て、一部の生物（イリオモテヤマネコ、ヤンバルクイナ、ノグチゲラなど）は固有種（固有亜種）へと進化を遂げたとされており、生物多様性<sup>※1</sup>の保全上、世界的に見ても特徴的で重要な地域の一つとされる。

本県は、戦前までは農業を中心とする社会であり、自然環境の利用や開発は現在よりも穏やかで、豊かな自然環境が維持されていた。しかしながら、戦後は米軍基地建設や人口の増加、復帰以降の県土の大規模な開発などによって自然環境の改変が急速に進み、その結果、陸域及び海域の自然環境の劣化が社会問題として顕在化してきた経緯がある。

このような状況を踏まえて、本県は平成 6 年 3 月に「沖縄県環境管理計画」を策定した。また、陸域及び海域生態系の保全を目的に、地域環境の特性に応じた自然環境保全のあり方や適切な土地利用を示す資料として、「自然環境の保全に関する指針」を策定した。同指針は地域ごとに沖縄島編（平成 10 年 2 月）、八重山編（平成 10 年 3 月）、宮古・久米島編（平成 11 年 3 月）、沖縄島周辺諸島及び大東諸島編（平成 12 年 3 月）として刊行され、各地域の自然環境の保全及び適切な利用のための情報源として利活用されてきた。

「自然環境の保全に関する指針」の策定から約 20 年が経過した現在、当時の主要な課題であった土地の改変による自然環境への影響に加えて、外来種の侵入による在来種への悪影響や高水温によるサンゴ礁生態系の劣化などが顕在化し、本県の自然環境を取り巻く状況は複雑化している。一方、社会的には、生物多様性の保全が地球規模での課題となっている。平成 5 年には「生物の多様性に関する条約（CBD）」が締結され、平成 22 年に愛知県で開催された生物多様性条約第 10 回締約国会議（CBD/COP10）等を経て、国内においても生物多様性の重要性への理解が高まっているところである。生物多様性の核をなす野生動植物の現状について、本県は平成 8 年に沖縄県版レッドデータブック（沖縄県の絶滅の恐れのある野生生物：レッドデータおきなわ）を刊行し、平成 29 年に動物編、平成 30 年に菌類編・植物編の第 3 版を発刊した。その間、版を重ねるごとに掲載種数が増加しており、ヤンバルクイナの絶滅危惧度が格上げされるなど、希少種の絶滅が危惧される

状況が続いている。

「生物の多様性に関する条約（CBD）」では、その目的として生物多様性の保全に加えて、その持続可能な利用が謳われている。本県の人々は、生きものにさまざまな名前を付け、生物多様性から生まれる恩恵を賢明に利用しつつ、次世代へと継承してきた。このような生物多様性に関する知識や活用の知恵は地域に固有のものであり、「生物文化<sup>※2</sup>」として定義される。生物文化は生物多様性の持続可能な利用を追求する上で重要な示唆を与えるものであるが、本県の豊かな生物文化の価値は十分認知されているとはいえ、生活様式の近代化に伴って急速に失われようとしている。

このような自然状況や社会状況の変化を踏まえて、本県では生物多様性の保全とその適正な利用を目的として「自然環境の保全に関する指針」を改訂し、「生物多様性保全利用指針 OKINAWA」として新たに組みまとめた。改訂にあたり、既存資料や現地調査から、県内の生物多様性の状況及び保全上の優先度を総合的に評価した。また、各地域の生物多様性を取り巻く現状や生物文化等についても情報を整理した。これらの情報を元に、各地域の生物多様性の保全と利用のありかた（環境配慮方針）を定め、それらの情報を「環境カルテ」として地域ごとに取りまとめた。



※<sup>1</sup> 生物多様性：生物が長い歴史の中で獲得した、様々な姿形や生活様式といった生物間の違いのこと。遺伝的多様性、種多様性、生態系多様性という3つのレベルで捉えられる。遺伝的多様性とは、種が同じでも持っている遺伝子がことなることを指す。種多様性とは、様々な生物種が存在する状態を指す。生態系多様性は、様々な生物の相互作用から構成される様々な生態系が存在することを指す。

※<sup>2</sup> 生物文化：古来より人々が周辺の生物資源を利用し、地域ごとに発展してきた動植物の方言、衣食住、信仰への利用などに関する多様な知識、知恵。



## 2. 指針の位置づけ

---

生物多様性の保全と利用に関する本県の基本構想として、平成 22 年に策定された「沖縄 21 世紀ビジョン」では、「沖縄らしい自然と歴史、伝統、文化を大切にする島」が目指すべき将来像として掲げられており、自然環境の保全と再生が課題として挙げられている。このような基本構想に沿って、平成 25 年には、自然環境共生型社会を実現していくための基本的な計画である「生物多様性おきなわ戦略」を策定した。同戦略では、県内の生物多様性に関する課題を踏まえ、生物多様性を保全・維持・回復して次世代に繋げることで、自然との「つながり」と自然からの「恵み」を持続的に享受する社会の実現を目指している。

本指針はこのような本県の基本構想等に従い、県全域を対象とし、各地域の生物多様性の現状と保全の方向性を明示するとともに、自然環境の持続可能な利活用を促すことを目的として策定された。本指針は、前指針である「自然環境の保全に関する指針」と同様に、地域環境の特性に応じた生物多様性の保全や生物多様性に配慮した土地利用等を実現するための基礎的資料としての役割を持つ。加えて、本指針の環境カルテにおいて整理された、自然環境、生物、生物文化等は地域固有の価値であり、これらは「生物多様性ブランド<sup>※1</sup>」と位置づけられる。各地域の生物多様性ブランドを生かすための総合的な情報源として、本指針を活用することが期待される。

※1：「生物多様性ブランド」は、地域を特徴づける優れた「生物多様性」と「生物文化」から生み出される価値と定義する。

### 3. 指針の概要

#### (1) 検討内容 (全体フロー)

本指針では、沖縄島の陸域及び周辺海域について、生物多様性、生物文化、自然の利活用、自然環境及び社会環境に関する情報収集及び解析を行い、その結果を環境カルテとして地域区分単位で取りまとめた。

環境カルテ作成の全体フローと対応する本指針の章を図 1-3-1 に示す。

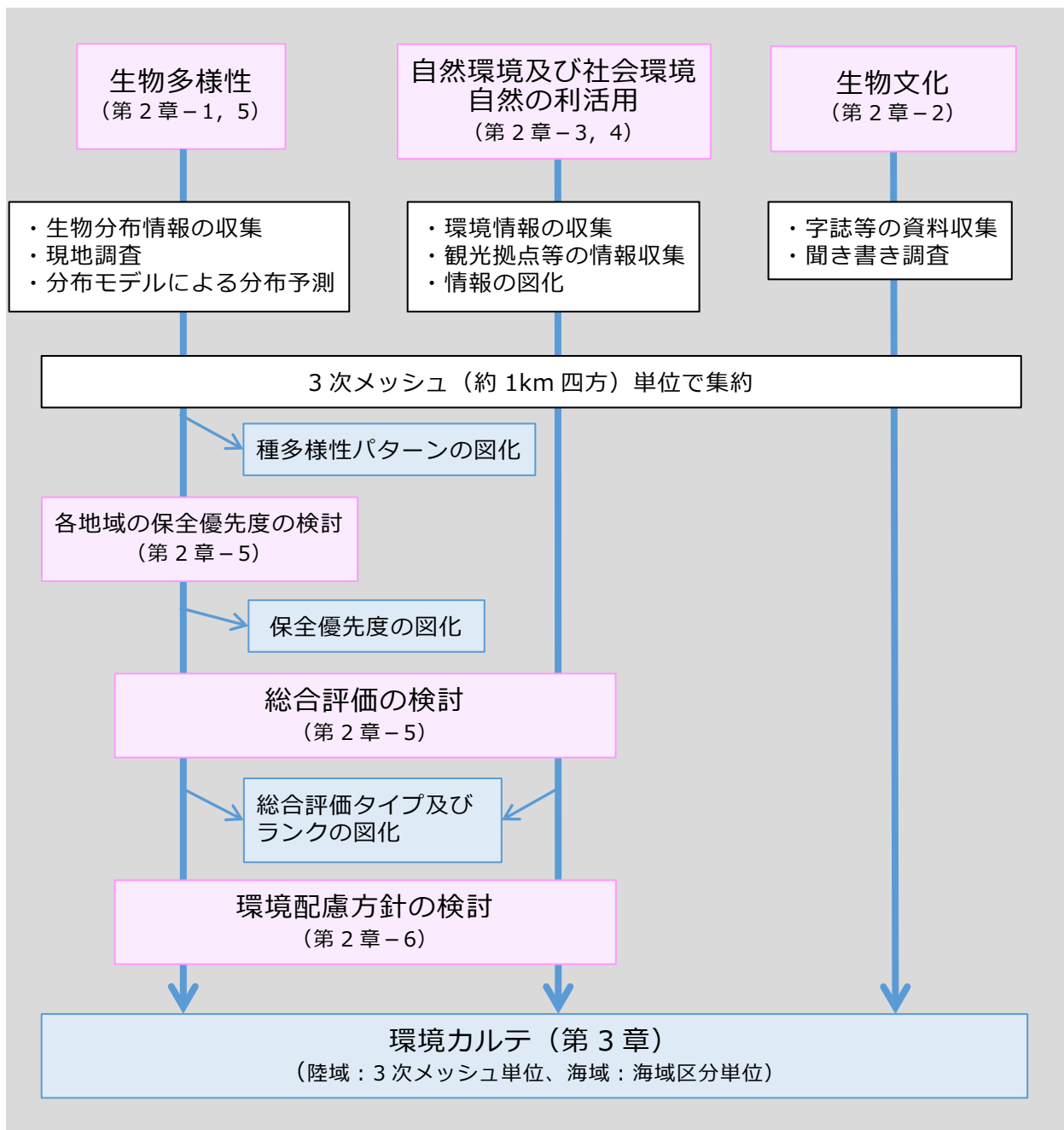


図 1-3-1. 環境カルテ作成のフロー

(2) 対象地域

本指針[沖縄島編]の対象とする地域は、沖縄島の陸域及び沿岸域である。対象地域を図1-3-2に示す。



図1-3-2. 対象地域図

※灰色部が沖縄島編の対象地域

(3) 生物多様性 (第2章-1に詳述)

沖縄島各地域の生物多様性について、生物分布情報及び環境データから生物分布予測を行った。評価の根幹をなす生物分布情報に関しては、本県の生物多様性を特徴づけ、かつ分類学的情報が充実している生物分類群（陸域 10 分類群、海域 7 分類群）について、既往文献の収集及び現地調査を実施し、それらを元に種レベルで分布情報をデータベース化した。また、環境データに関しては、生物分布に関連する環境データ（気象、地形地質、生態系等）を既存資料より収集整理した。これらの情報を種分布モデルにより解析し、3次メッシュ（約 1×1km）単位で生物種分布の予測を行った（動植物推定分布マップ）。種ごとの予測結果を分類群毎に重ね合わせることで、分類群毎の推定分布マップを作成した。

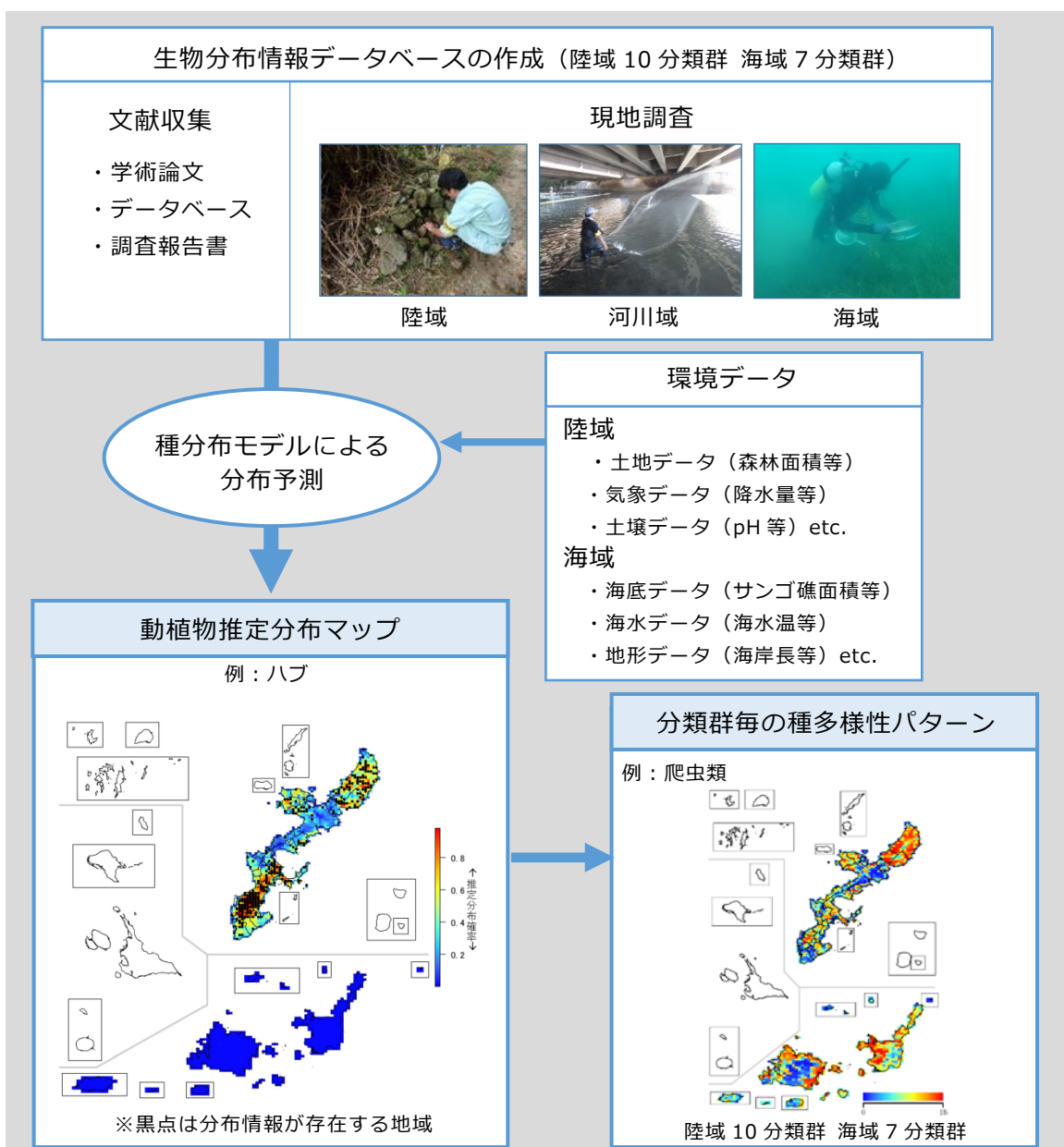


図 1-3-3. 各地域の生物多様性評価の概要

## Column

## ビッグデータで自然環境や生物多様性を保全管理する

[文：久保田康裕（琉球大学教授）]

自然環境を保全することの重要性は、今や社会的な共通認識です。「生物多様性を保全して次世代に残そう」という考えに真っ向から反対する人は、おそらく皆無でしょう。しかし、現実の自然保護の問題では、貴重な野生生物や生態系を保護したいと願う人たちと、自然を開発して経済的に活用したいと考える人たちの間で、程度の差はあれ、必ず意見の対立が生じます。私たち人間が、自然環境を生活や産業の空間としてあるいは生物資源として利用する限り、このような意見の対立は止むを得ない面があります。しかし、「保護と開発のどちらを優先すべきか」と言った“二項対立的”な論争は、ときに地域社会を二分し、特定の産業を否定するような、残念な事態におちいることもあります。

自然環境問題が膠着状態になるのを回避する道具として、科学的データや科学的方法論が役立ちます。何より、自然科学は価値観に左右されません。したがって、科学的根拠に基づいて自然環境問題を考えれば、価値観の違いによる感情的な論争や対立を和らげることができ、保護と開発をめぐる論争も、合理的に解決できるはずで、一方、自然環境や生物多様性に関する科学的知見は、必ずしも十分ではありませんでした。そのため、人間の経済活動が自然環境や生物多様性に与える影響を正確に定量することは困難です。

しかし近年になって、地域の自然に関する地道で膨大な研究活動の蓄積は、自然史ビッグデータとして利用可能になりつつあります。例えば、生物種の分布記録や採集された標本情報によって、生物多様性の空間パターンを高精度で予測することができ、さらに、種の分子系統や人間にとっての有用性の情報（機能特性や民族生物学的データ）を統合することで、生物多様性ホットスポットの進化的成り立ちや、それが人間社会にもたらす恩恵（生態系サービス）の空間分布をも定量できつつあります。

さらに、自然史ビッグデータと社会経済データを統合的に分析すれば、様々な利害関係者、例えば、農林水産業、観光産業などのニーズを考慮して、社会的に実行可能で、生物学的に実効性のある生物多様性の保全計画や生態系の利用計画を提案することも可能です。具体的には、一次産業の活動を損なうことなく、なおかつ、生物の絶滅リスクを最大限回避するための保護区ネットワークを空間的にデザインすることもできます。したがって、自然環境を資源として利用する産業セクターも、開発によって得られる利益と、それに伴う生態学的損失のコストを、ビッグデータの分析を通して事前評価することも可能で、持続可能な開発プランが要求される時代になります。

同時に科学者も、もはや、研究者個人の経験に基づいて自然や生物の保全を、やみくもに、あるいは抽象的に主張するだけでは不十分で、膨大なデータに基づいて、様々な問題に対する具体的な予測と対策を要求されます。すなわち、ビッグデータは、自然を保護したいと考える市民、社会経済的に自然を利用したいと考える経済産業界、様々な立場の人たちが合意形成するための科学的根拠を提供し、自然環境問題のアクションプラン構築を革新する事になるでしょう。

(4) 生物文化 (第2章-2に詳述)

古来より沖縄の人々は自然に寄り添い、身の回りの動植物に地方名を付け、生活に利用してきた。その知識は各地で引き継がれてきたが、生活様式の変化等に伴い、現在急速に失われつつある。

本指針では、生物多様性と文化多様性のつながりを「生物文化」として位置づけた。生物多様性と生物文化の関係性から、地域の人々の自然利用や自然観などの手がかりを得ることができ、各地の自然環境の保全や適切な利用に貢献すると考えられる。

本指針では、地域の動植物の方言や利用について、文献調査と聞き取り調査を行った。聞き取り調査は文献情報が不足する地域で実施した。これらの調査から得られた知見のうち、特に生物文化に関連が強いものを抜粋し、環境カルテに記載した。

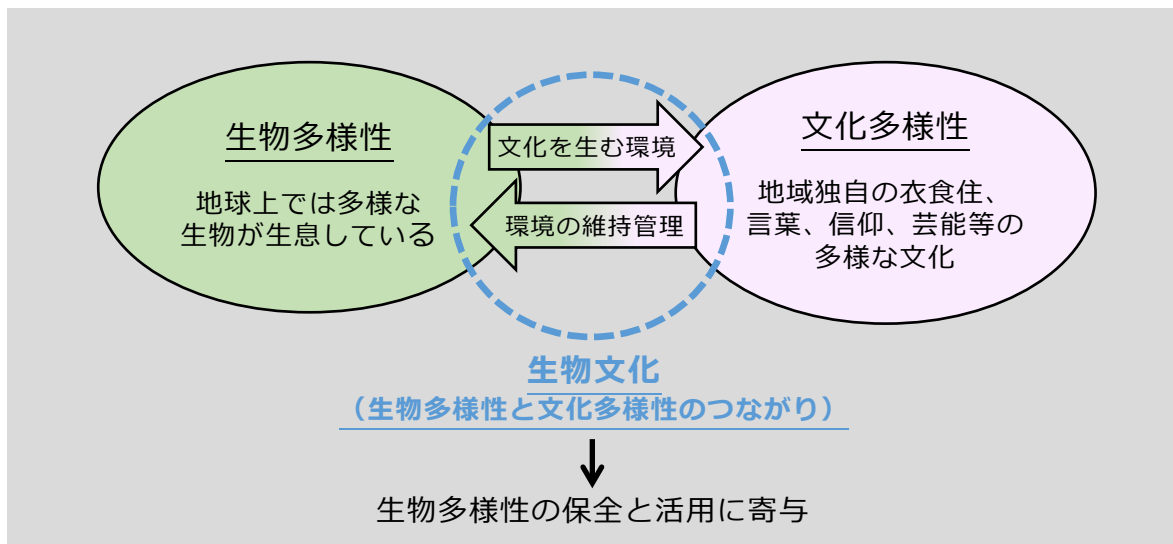


図 1-3-4. 生物文化の概念

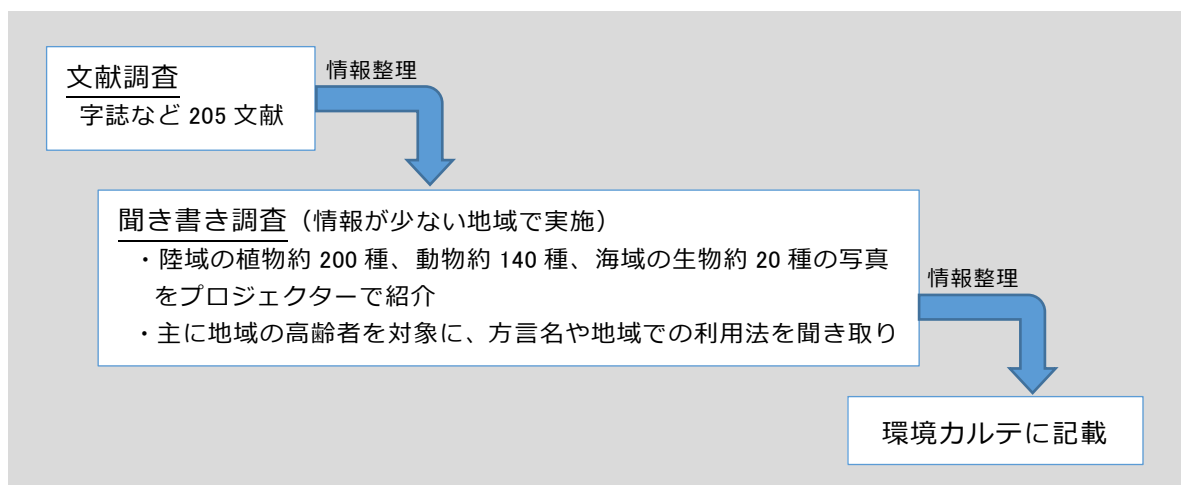


図 1-3-5. 生物文化の調査方法

Column

生物文化

[文・写真：当山昌直（沖縄国際大学南島文化研究所特別研究員）]

電気なし、ガスコンロなし、もちろん自動車などの機械類がない昔、島人はどのように暮らしていたのだろうか。

夜は、囲炉裏の明かりに家族が集まった。夜なべをするときはホウライチクを燃やして明かりにした。松明も貴重な明かりで、夜のイザリ漁には欠かせなかった。

毎日の食事はカマドで炊いた。薪が必要だった。薪は野山から調達した。ヤブニッケイは軽くて運びやすい、よく燃えるのだが長持ちはしない。ソテツはたきつけによい。アコウは燃えにくく薪には適さない、などと先人たちは樹木を区別し、地方名をつけ、その性質を理解していた。樹木の少ない地域では、サトウキビの枯葉、農作物の不要な枝葉、林内に落ちている枯れ枝や枯葉を利用し、生木を採るようなことはしなかった。他、製糖用の釜ではススキを薪として利用した。海岸近くではアダンの葉を日々の薪に利用した。

運搬は、馬を利用することもあったが、人力がたよりだった。山から切った木材をイルカンダで縛り、川を利用して運んだ。イタジイなどの薪はホウライチクで輪をつくり束ねて販売用とした。サトウキビを束ねたり、燃料用の枯葉をくくるのはゲットウの茎を潰して縄にしたもの、またはススキの葉を利用した。アダンの気根で縄をなって、モッコなどの籠をつくって物を運んだ。縄の主役はシュロで作ったものだった。水にもつよく井戸の釣瓶にもつかった。



薪を束ねたホウライチク（国頭村奥）

昔の島人は、野山の自然を利用し、自然に寄り添って生きてきた。いや、自然に生かされてきたといってもよいだろう。

他にも衣食住をはじめ、薬草、行事、忌避など暮らしに関わった動植物があげられる。染料に利用したシャリンバイ、クチナシなど。食の対象となったオキナワウスカワマイマイ、ヌマガエル、ホルストガエル、ハブ、クマネズミなど。建材として利用されたリュウキュウチク、モッコク、イタジイなど。おできにはオオバコを炙って利用した。目



建材に使われたリュウキュウチク

に入ったゴミはエビヅルの茎を切って、それから出る汁で洗った。祭祀に使われる冠（ハブイ）にはカニクサとゴンズイが使われた。生業の道具としては、硬いオキナワウラジロガシを利用した斧。



アデクやシマミサオノキのしなりの性質を利用した斧や鋤の柄。ゲッキツの枝の又を利用したヘラの柄がある。

ここまでは自然利用の一部を紹介したが、島人たちはいろいろな機会、いろいろな場面で野山の動植物を利用していった。その利用の中には、先人たちから引き継がれてきた知識や知恵がたくさん詰まっている。一方、これらの動植物に対しては地域ごとに地方名（方言名）がつけられている。これらの動植物の方言とその利用（または忌避：例えばハゼやハブなどの毒性に対する忌避）についてはセットになっていることが多い。本事業では、これらの動植物の方言と利用（知識・知恵）を生物文化と称している。



斧の頭は硬いオキナフウラジロガシ、柄はよくしなるアデクが使われている（国頭村奥）

生物多様性条約の中で生物多様性の保全、生物多様性の構成要素の持続的利用、遺伝資源の衡平な配分が目的としてあげられている。目的の二つにあげられているように、21世紀からは保全だけではなく、利用としての人との関わりも含めて考えなければならない。

近年は地域の多様な文化を文化多様性としているが、文化には芸術や芸能なども含まれ、生物多様性とは直接結ぶのは困難な面もある。これらの生物と人をつなぐもの、その具体的なものが「生物文化」である。

沖縄の場合は、島ごとに動植物の方言やその利用が異なる場合が多い。生物文化も多様性に富んでいるのである。このような意味で沖縄は生物文化多様性に富んだ地域といえるかもしれない。

昔の島人は、野山を利用していったが、資源を枯渇させることはしなかった。先人の知識や知恵が集約された生物文化に持続的利用のヒントが隠されていると思われる。

本事業では、生物多様性の保全を先行しながらも、生物文化を加えることによって新しい21世紀型の保全を目指そうとするものである。

※文化人類学者ルイーザ・マーフィは、1990年代から「生物文化多様性」という概念を育てた。言語を中心としており、本事業の生物文化とは若干視点が異なる。

文献：今村・湯本・辻野（2011）生物文化多様性とは何か。pp.55-73。湯本編，シリーズ日本列島の三万五千年－人と自然の環境史 第1巻環境史とは何か。文一総合出版。

#### (5) 自然環境の利活用 (第2章-3に詳述)

生物多様性の賢明な利活用を検討するための基礎資料として、観光等に生物多様性が利用されている事例や地域の自主ルールについて地図上に整理した。

#### (6) 自然環境及び社会環境 (第2章-4に詳述)

各地域における環境情報の一覧化を目的とし、自然環境及び社会環境データの収集整理を行った。図面が存在しないものについては情報を整理し図面を作成した。

#### (7) 保全優先度と総合評価 (第2章-5に詳述)

種レベルでの生物分布の予測結果を元に、「Zonation アルゴリズム」と呼ばれる解析手法を用いて、各地域の生物多様性の保全優先度を算出した。評価単位は、陸域では3次メッシュ (1,294 メッシュ)、海域では海域区分 (112 海域) とし、評価単位ごとに各分類群の保全優先度と、生物分類群を統合した統合保全優先度を算出した。これらの結果を保全優先地域マップとして整理した。このようにして各地域の生物多様性の保全優先度を算出し、加えて土地利用の状況等を考慮し、各地域の総合評価タイプ及び総合評価ランクを算出した (図 1-3-6)。なお、海域の総合評価ランクについては今後検討する余地があるため、本暫定版には掲載していない。

#### (8) 環境配慮方針 (第2章-6に詳述)

上記 (3) ~ (7) より、特に配慮すべき情報 (総合評価ランク・タイプ、保全優先度の高い分類群、保護区等の設置状況、特異な自然環境、重要種の分布) を環境配慮方針として地域区分ごとに取りまとめた。

#### (9) 環境カルテ (第3章に詳述)

地域の生物多様性の保全や利用に活用できるよう、上記の (3) ~ (8) を地域区分ごとに環境カルテとして一覧化した。地域区分は陸域では3次メッシュ単位、海域では海域区分単位とし、陸域 1,294、海域 112 の環境カルテを作成した。

環境カルテには当該地域の環境条件や自然環境保全利用における留意事項が概略的かつ網羅的に示されており、自然環境の保護施策、開発事業における保全措置、自然の利活用、地域の自然ブランド発掘等を検討する際の参考資料としての活用を期待するものである。

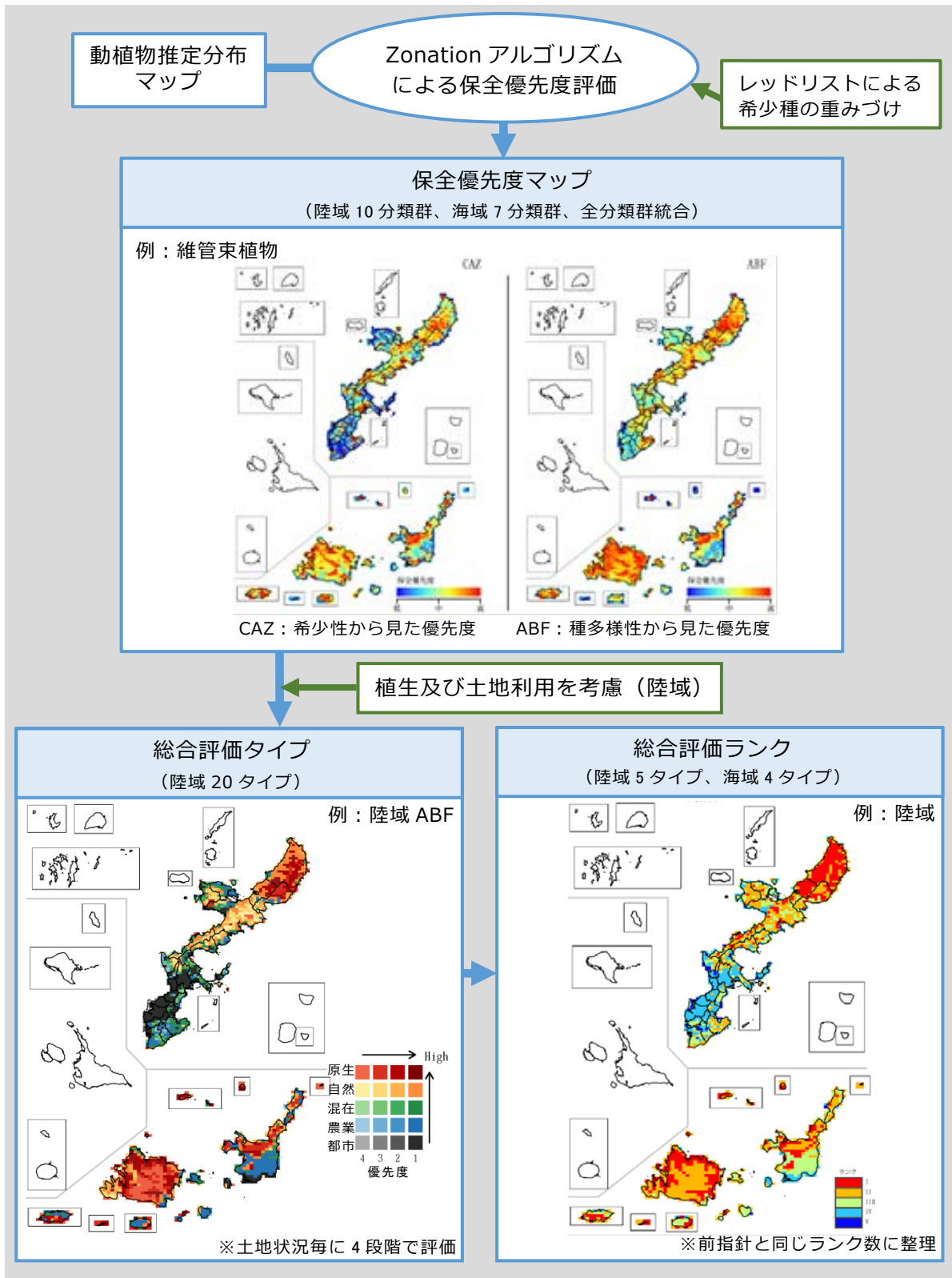


図 1-3-6. 優先保全地域のランク付けの概要

## 第2章 評価手法等

### 1. 生物多様性

#### (1) 生物多様性の概念

生物多様性は、いくつかの生物学的な要素を含む。例えば、植物・無脊椎動物・脊椎動物など様々な生物分類群における種の豊富さ、生物種と物理的環境の相互作用で構築された生態系の豊かさ、および生物種の進化履歴や種個体群が有する系統的多様性あるいは遺伝的多様性の豊かさなどで定義される。さらに、ある生物分類群の多様性は、その他の分類群のハビタット形成や餌資源提供に寄与するので、各生物分類群はお互いの種多様性を支え合う。また、種の個体群は、それを構成する個体の遺伝的多様性によって健全に保たれるので、種個体群の遺伝的多様性は種多様性の保持に寄与している。このような観点から、ある地域の生物多様性とその永続性を評価する場合、生態系の基盤分類群として機能する植物の空間分布や、生態系のアンブレラ種と考えられる脊椎動物や無脊椎動物の空間分布、進化的に特異な生物の空間分布を定量することが重要になる（久保田ほか 2017）。さらに、地域で観察される生物多様性パターンは、生物種や生態系が提供する様々なサービスにも直結する。したがって、生物多様性パターンと永続性の評価は、私たちの地域社会の持続可能性を理解することにもつながる。

東アジア島嶼は、地史的な陸橋形成や島嶼化によってアジア大陸と分断や連結を繰り返しており、個々の島々は特異な歴史を辿って生物相を育んできた（Kubota et al. 2014; Lehtomäki et al. 2018）。特に琉球諸島は、亜熱帯気候に適応した森林、河川、マングローブ、サンゴ礁など多様な生態系が存在し、温帯性と熱帯性の生物が同所的に分布している。このため、琉球諸島の生物多様性は、進化的あるいは生態学的な固有性の高さで特徴づけられる（Millien-Parra & Jaeger 1999; Kubota et al. 2015; 2017）。実際、琉球諸島の固有種は、それらの特徴的な形態や生態特性から、地域的な象徴種として注目されやすく、一般の人々にも身近な存在であることも少なくない。一方、琉球諸島の固有種の多くは、概して希少であり、その絶滅が危惧されている。したがって、沖縄県の生物多様性を評価し、それを適切に保全することは、沖縄県や日本のみならず地球規模での生物多様性を考える上で重要な課題である（Mittermeier et al. 2011; Lehtomäki et al. 2018）。

地域の生物多様性の保全では、生態系の価値と機能を評価し、保護区の設置や利用規制を行うことが有効である(Kusumoto et al. 2017)。従来、保護区を設置する際、場所ごとの風致性、植生タイプ、土地の利用履歴などが考慮されてきた。しかし、前述したような様々な生物学的要素を含む生物多様性を保全する場合、生態系を構成する個々の生物種レベルでの保全を基盤に考えることが有効である(久保田ほか 2017)。したがって、生物種の組成によって、各空間の保全上の価値が評価されるべきである。このような種レベルの生物多様性の評価には、生物種ごとの空間分布を精確かつ詳細に把握することが不可欠となる。特に、琉球列島の島々はお互いに同様の気候環境にありながら、島ごとに固有で希少な生物相を発達させている。このことは、特に琉球列島における生物多様性保全を考える上で、風致性や植生による評価だけでなく、生物地理学的プロセスの理解に基づいた計画の重要性を示している (Ladle & Whittaker 2011)。

## (2) 生物分布データの収集と整理

生物種の分布に関するデータの収集と整理は、図 2-1-1 に示す手順で行った。なお、本指針における解析プロセスの解説として、久保田ほか(2019)も参照していただきたい。

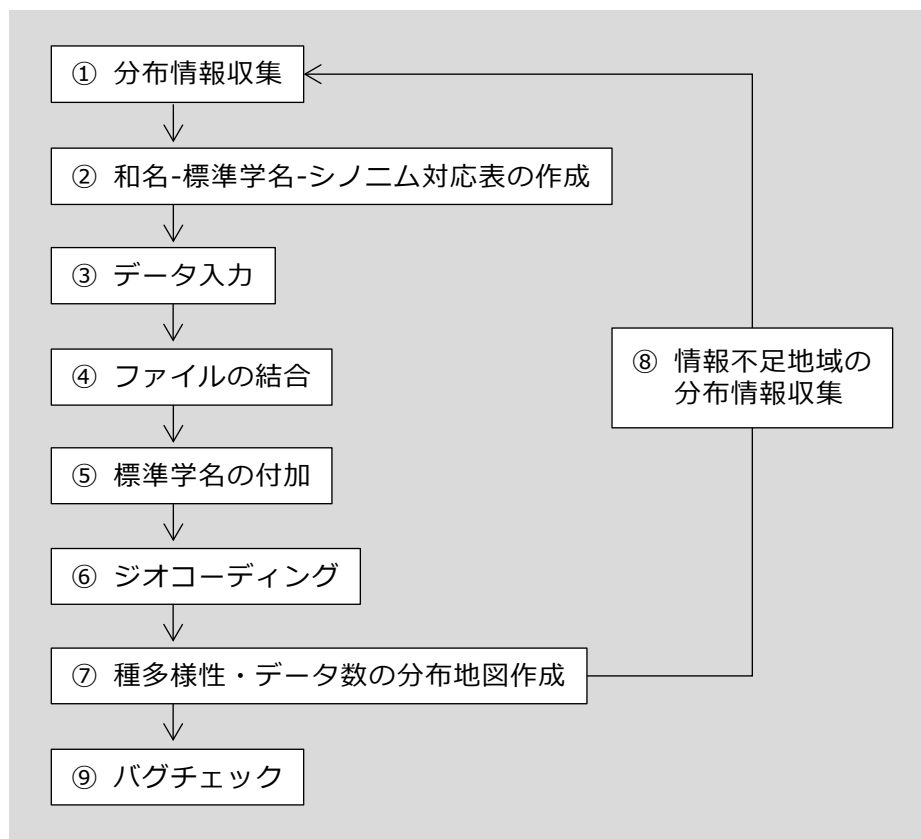


図 2-1-1. 生物分布データの収集・編集の手順

### ① 分布情報収集

生物の分布に関する情報は本質的に不十分で、全生物種を網羅する生物多様性データベースの構築は現実的に不可能である(Hortal et al. 2015)。よって、生物多様性の保全計画を検討する場合、特定の分類群、保全上重要な種群（絶滅危惧種や象徴種など）を生物多様性の指標にする。これは生物多様性のサロゲート（surrogate：代替指標）と定義され、保全優先地域の特定や順位付けにおいて重要である（久保田ほか 2017）。そこで、本プロジェクトでは、沖縄県の生物多様性を特徴付ける陸域の10の生物分類群と、海域の7つの生物分類群の全種をサロゲートにした（維管束植物、陸産哺乳類、鳥類、爬虫類、両生類、淡水魚類、チョウ類、トンボ類、淡水および陸産貝類、淡水および陸産甲殻類、海産爬虫類、沿岸魚類、海産貝類、イシサンゴ類、海産甲殻類、海草藻類、海産哺乳類）（表2-1-1）。

様々な生物分類群の空間分布情報は、個々の研究者によって行われてきた自然史調査、自治体レベルで編纂された郷土史、開発事業に伴う環境アセスメントなどで蓄積されてきた。そこで本プロジェクトでは、陸域と沿岸海域のサロゲート分類群について、種の分布が記載されている文献（原著論文や環境アセスメントなど様々な報告書）を網羅的に収集した。また、種の分布情報を含む様々なデータベースを探索し、利用可能なデータをダウンロードして収集した。その後、文献やデータベースを個別に精査して種の分布情報を確認した。更に、行政等の行った生物調査（非公開データ）については、環境アセスメント、河川整備計画に関するデータに限って、可能な限り行政機関より収集した。これらの資料の詳細は第4章に示した。

表 2-1-1. 分類群別収集データ数 (沖縄島)

分類群	データ数		現地調査 寄与率(%)	全種数	[参考] 外来種数
	文献	現地調査			
1 維管束植物	140,865	5,762	3.9	1,743	484
2 哺乳類 (海産含む)	13,927	165	1.2	30	10
3 鳥類	56,132	2,086	3.6	379	27
4 爬虫類 (海産含む)	7,811	463	5.6	57	28
5 両生類	12,815	317	2.4	19	4
6 淡水魚類	5,809	336	5.5	92	37
7 チョウ類	79,177	404	0.5	97	21
8 トンボ類	8,504	420	4.7	55	8
9 淡水および陸産甲殻類	2,781	377	11.9	50	4
10 淡水および陸産貝類	5,908	250	4.1	126	22
11 沿岸魚類	14,795	584	3.8	1,380	27
12 海産貝類	7,801	10,039	56.3	1,463	1
13 イシサンゴ類	6,571	0	0.0	374	0
14 海産甲殻類	4,791	6,989	59.3	686	0
15 海草藻類	6,582	4,638	41.3	625	0
合計	374,269	32,830	8.1	7,176	673

② 和名-標準学名-シノニム対応表の作成

生物種によっては、多くのシノニム（別名）が存在する場合がある。後述する分布情報を記載している文献やデータベースにも異なる和名や学名の情報が含まれていることが多い。したがって、生物分類群の種リストとして、和名-標準学名対応表とシノニム-標準学名対応表を作成した。これは、後述する種の分布情報のデータ入力に関わる過誤を軽減する意図もある。また、学名の入力に比較して、和名の入力はタイプミスが少なくなるという利点もある。標準学名は分類群ごとに以下のデータベースおよび図鑑に準拠した。維管束植物は米倉・梶田 (2003) <<http://ylist.info>>、哺乳類は阿部・石井・金子・前出・三浦・米田 (2005)、鳥類は日本鳥学会 (2012)、両生爬虫類は日本爬虫両棲類学会 (2015) <<http://zoo.zool.kyoto-u.ac.jp/herp/wamei.html>>、魚類は中坊 (2013)、イシサンゴ目は西平・Veron (1995)、貝類・甲殻類・海藻類は国土交通省(2007)、河川環境データベース (河川水辺の国勢調査) <<http://mizukoku.nilim.go.jp/ksnkankyō/>>、JODC(2013) <[http://www.godac.jamstec.go.jp/bismal/j/JODC\\_J-DOSS](http://www.godac.jamstec.go.jp/bismal/j/JODC_J-DOSS)>。また、今回の分析では、標準学名は種レベルとしたが、絶滅の恐れのある野生生物種のリストとして環境省や地方公共団体などが発表しているレッドリストは亜種変種レベルで作成されている。したがって種リストのファイル編集では、標準亜種や変種名も含めて整備した。なお、種レベルの学名はついていないが、和名が与えられて別種として認知されている（特に魚類、貝類に多い）分類学的不確実種は、本プロジ

エクトでは種とみなし分析に含めた。一方、種レベルまで同定されていない分布情報については、今回の分析データには含めなかった。

### ③ データ入力

収集した生物種分布情報について、標本や観察データの標準交換形式である Darwin core (Wieczorek et al. 2012) <<https://www.tdwg.org>>に基づき、文献 ID、種名（和名または学名）、標本採取地・観測地の市町村名、緯度経度情報（文献中に記載がある場合のみ）、イベント発生の年月日（データが取られた年月日）、収集方法（標本、観察など）の情報を収集した。なお、文献における分布情報の記述は不規則で、分布の空間解像度も市町村レベルや島レベルなど様々である。したがって、この過程では、分布情報の空間解像度も精査し、3次メッシュ（約1×1km）精度に統一した形式でデータを整備した。なお、空間解像度の低い分布データも電子化は行い、様々な空間スケールでの種分布図作成に対応できるようにした。

### ④ ファイルの結合

各文献から抽出した分布情報（種名と地名情報）を入力した後、一つの CSV ファイルに結合し、種分布データのマスターファイルを編集した。なお、文献の文章中に種の分布情報が記載されている場合や、種名と地名が一对一对応している表の場合は、リスト形式で入力した。縦列に種名が、横列に調査地点名が記入されている表の場合は表のまま入力し、後に統計分析ソフト「R」を用いて縦展開し、リスト形式と同様の形式に整備した。文献情報は別ファイルにまとめ、Darwin core (Wieczorek et al. 2012) <<https://www.tdwg.org>>に基づき、文献 ID とともに言語、著者名、タイトル、雑誌名、年号、巻、号、ページ、出版元、出版元住所、文献区分（論文、書籍、報告書データベース、環境アセス資料）の情報を整備した。

### ⑤ 標準学名の付加

種分布データのマスターファイルからも種名リストを生成し、和名-標準学名対応表とシノニム-標準学名対応表をもとに、標準学名と対応しない種（unknown species）を特定した。unknown species に対応する標準学名を探索し、種分布データのマスターファイルの生物種情報の完全性を逐次的に向上させた。



## ⑥ ジオコーディング

次に、種分布データのマスターファイルに含まれる地名情報の地理座標（緯度経度）を特定する作業（ジオコーディング）を行った。ここでは、地名リストデータと自動ジオコーディングシステムをもとに、地名に対応した緯度経度データを割り当てた。なお、このシステムではジオコーディング精度も算出され、3次メッシュ（約1km四方）精度でジオコーディングできなかったデータは排除した。緯度経度を特定できなかった地名については、国土地理院地図等を使用して手作業による検索を行って、地理座標を特定した。なお、文献などに調査地点が図示されている場合は、GISソフトのスーパーマップを用い、分布地図のジオリファレンスを行い分布情報の緯度経度情報を特定した。沿岸域は地名情報がないため、文献に記載されている浜名や海岸名に基づいて、海岸線沿いの海上の緯度経度を与えた。

## ⑦ 種多様性・データ数の分布地図作成

種分布データのマスターファイルに含まれる種名と緯度経度情報が整った後、種数および分布データ密度を地図化した。

## ⑧ 情報不足地域の分布情報収集

⑦での地図化により、分布データの空間的偏りや分類群や種の偏り（データバイアス）を明らかにし、分布が不足している種や地域について文献情報のさらなる収集を行い、分布データの完全性の向上を図った。同時に、生物分類群ごとに、2次メッシュ（約10×10km）、5倍地域メッシュ（約5×5km）、3次メッシュ（約1×1km）、海域区分ごとの面積あたりのデータ密度地図を作成して情報不足地域を特定し、現地調査の計画立案にフィードバックした（図2-1-2、図2-1-3）。なお、本指針における海域区分は、前指針である「自然環境の保全に関する指針」における海域区分及びサンゴ礁資源情報整備事業（沖縄県文化環境部自然保護課、平成21～23年度）における海域区分を参考に、一部修正を加えたものである。

沖縄島の現地調査（陸域、海域）は、平成28～30年度の「生物多様性おきなわブランド発信事業」にて実施した。陸域は、維管束植物（45地点）、陸域脊椎動物（130地点）、河川生物（魚類・底生動物；89地点）についてインベントリー調査を実施した。その他の無脊椎動物は、上記の調査時に目視確認された種類について、補足的に記録を行った。海域は、藻場（海草藻類・海産甲殻類・海産貝類；58地点）、干潟（海草藻類・海産甲殻類・海産貝類；163地点）について、インベントリー調査を実施した。

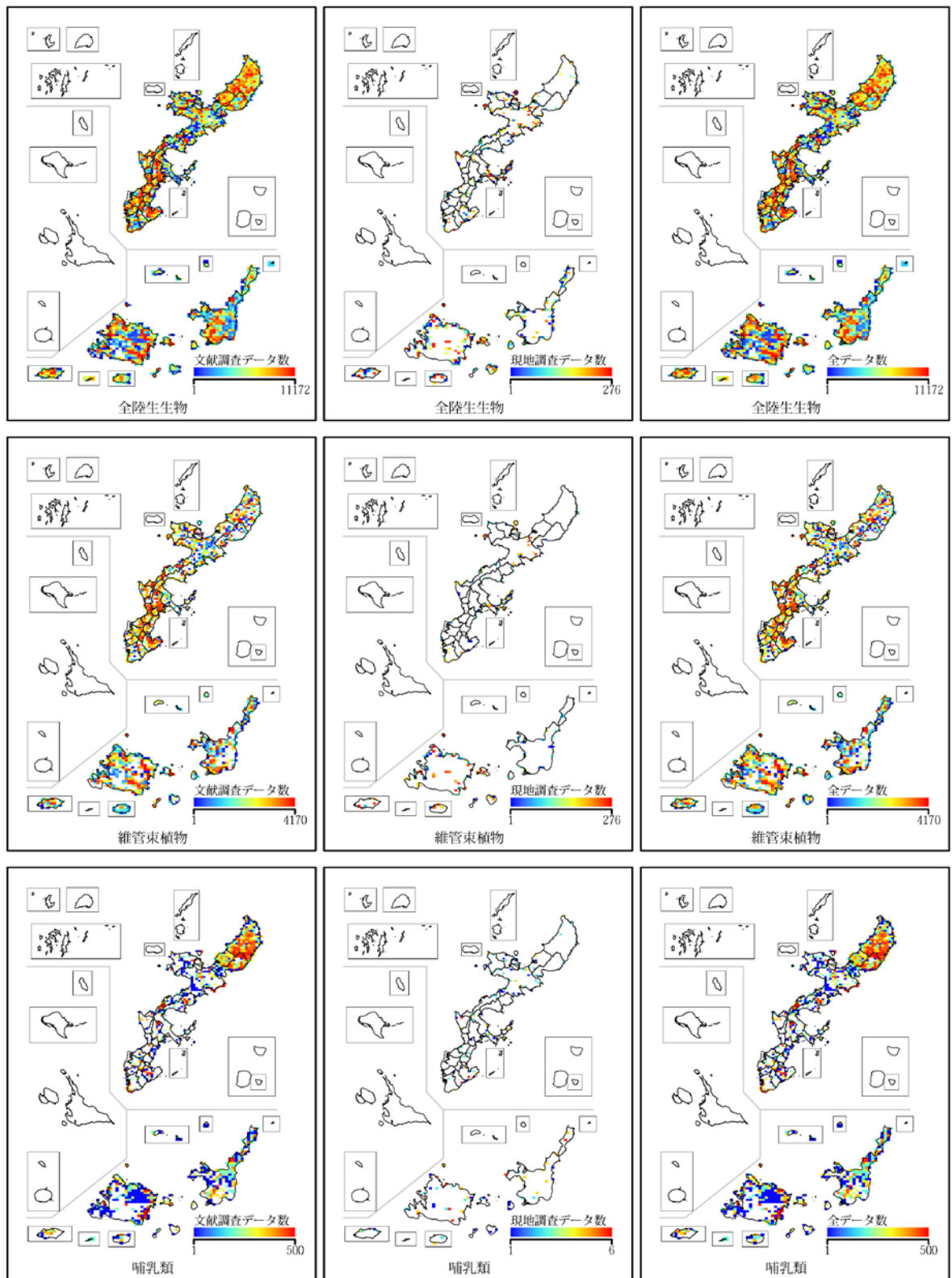


図 2-1-2 (1). データ密度分布図 (陸域・3次メッシュ単位)

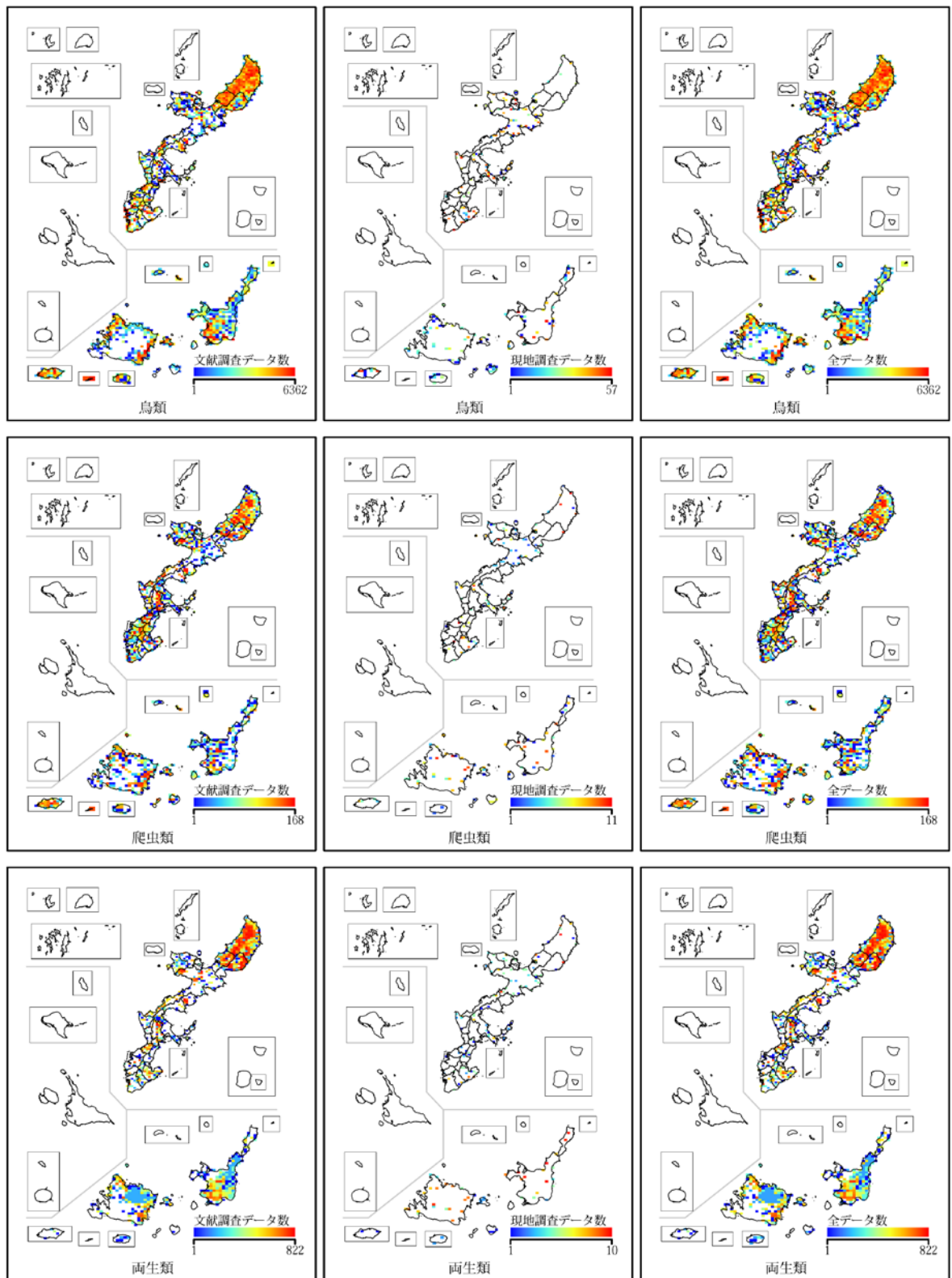


図 2-1-2 (2). データ密度分布図 (陸域・3次メッシュ単位)

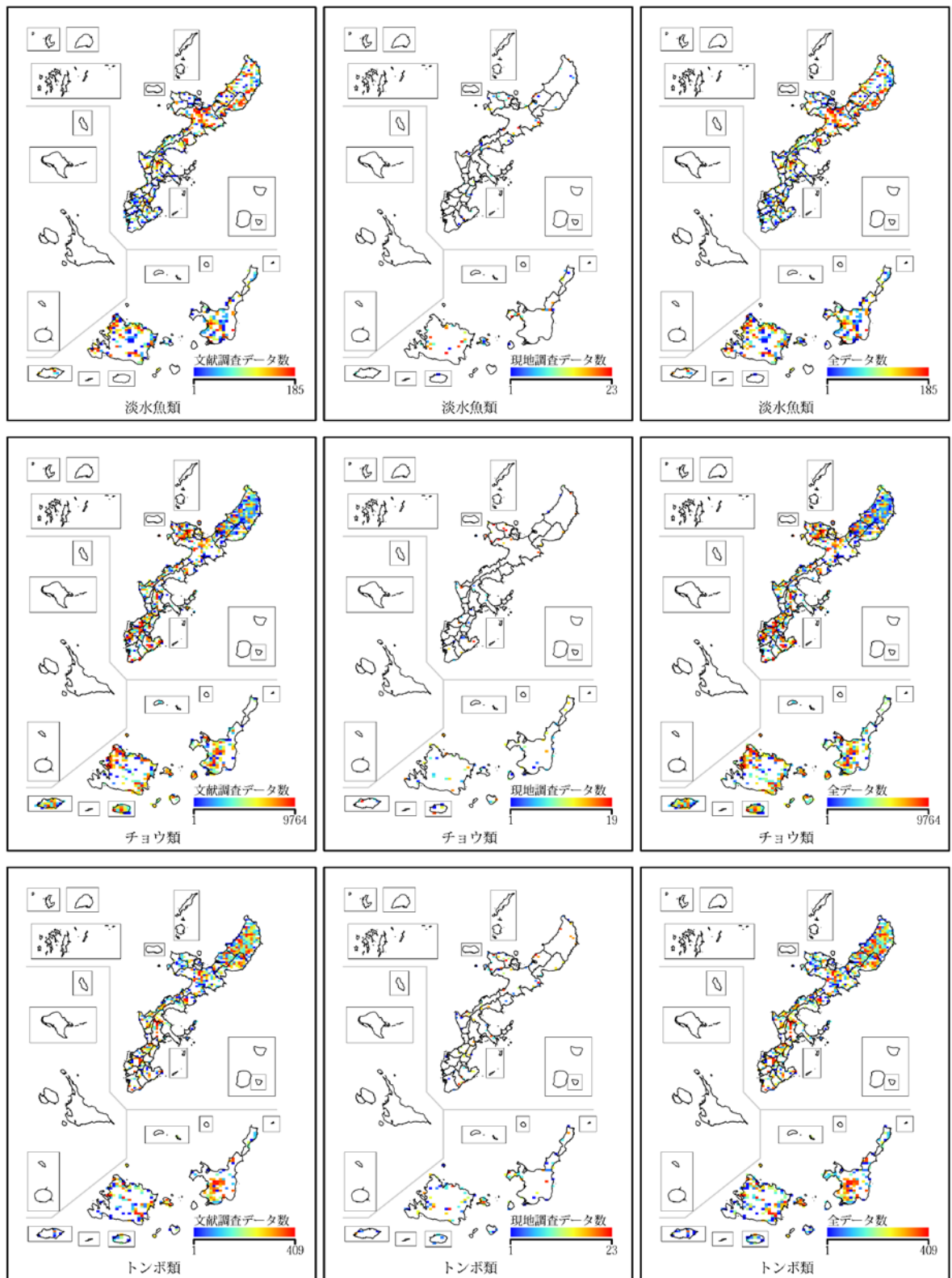


図 2-1-2 (3). データ密度分布図 (陸域・3次メッシュ単位)

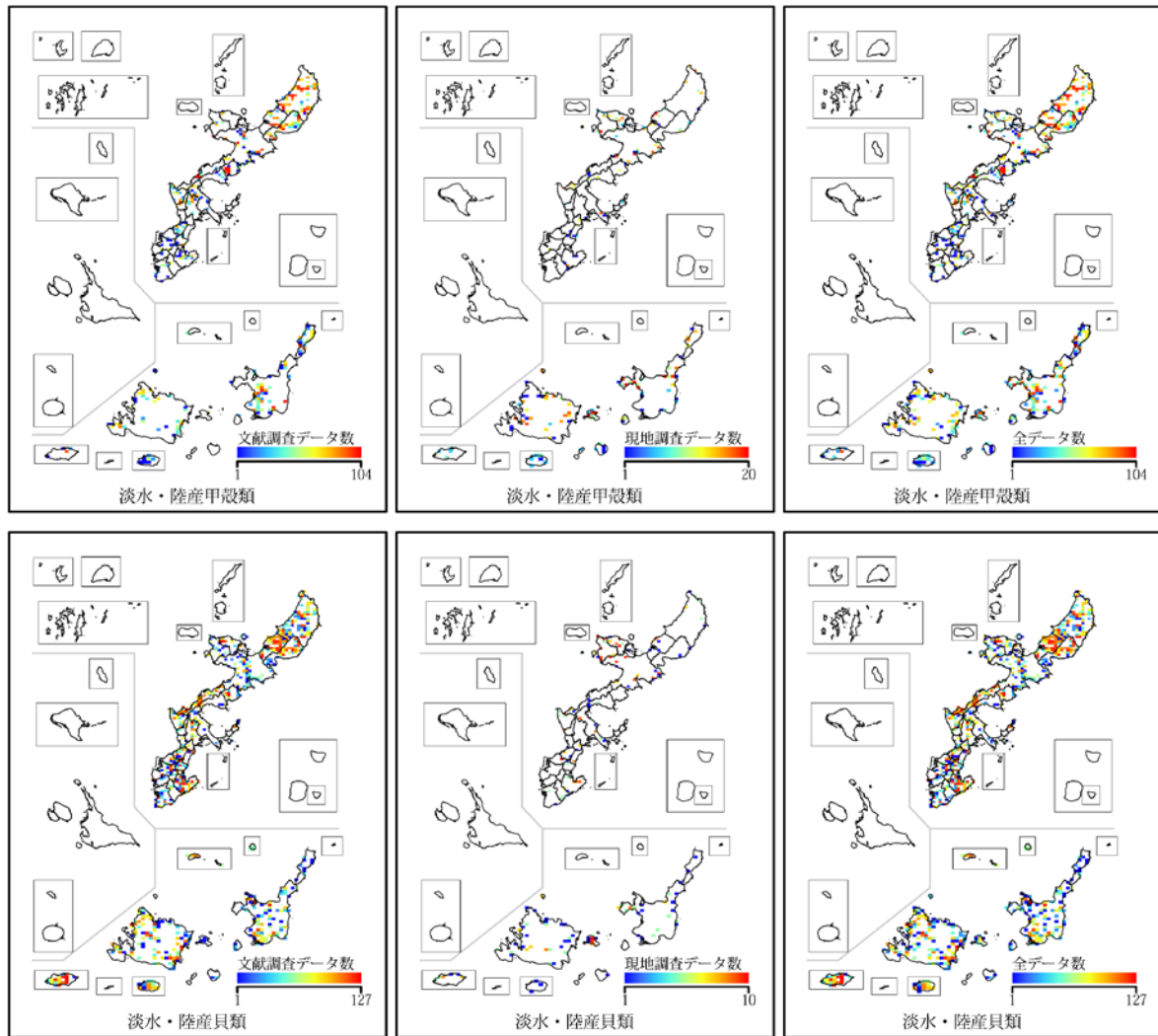


図 2-1-2 (4). データ密度分布図 (陸域・3次メッシュ単位)

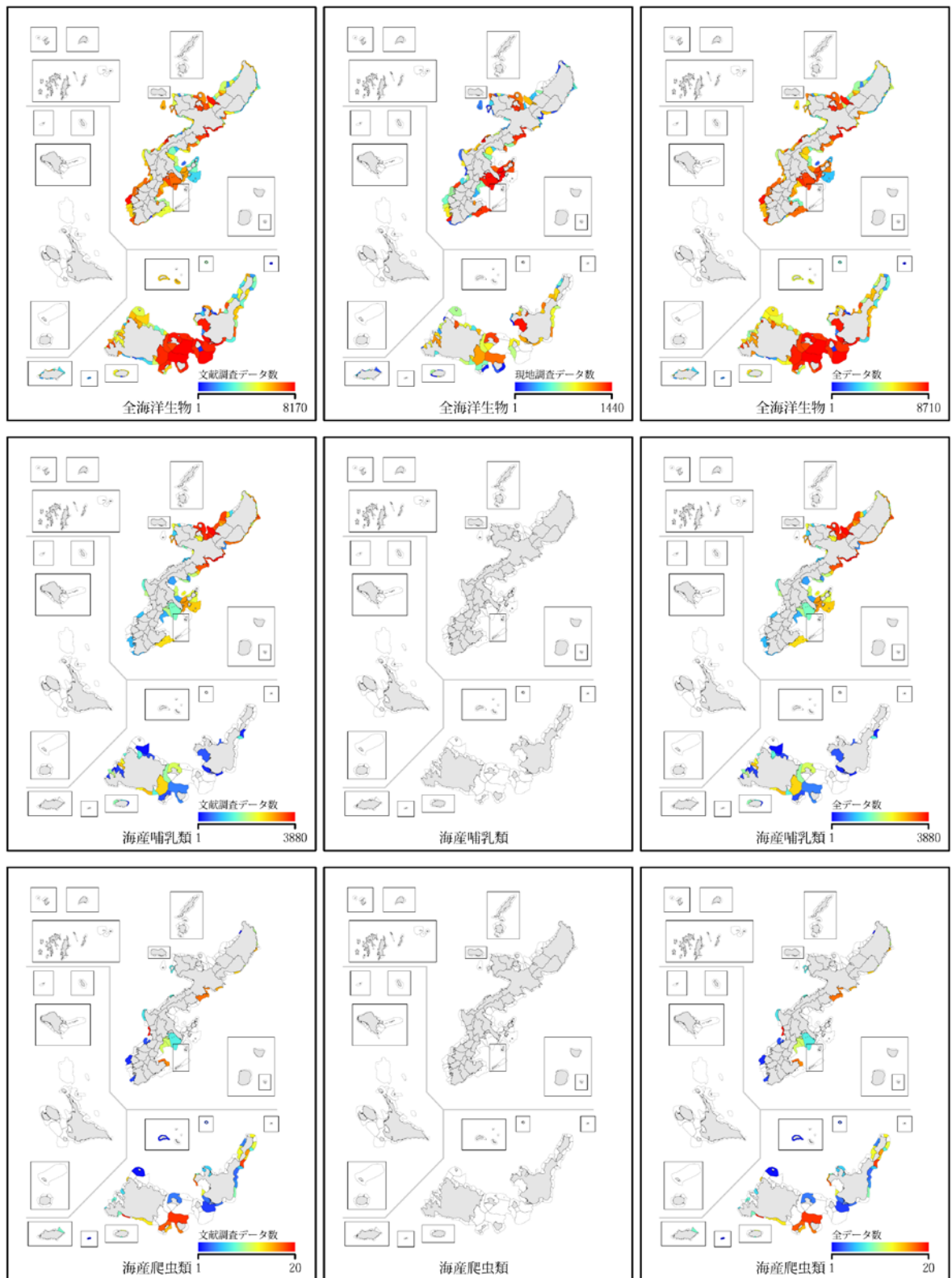


図 2-1-3 (1). データ密度分布図 (海域・海域区分単位)

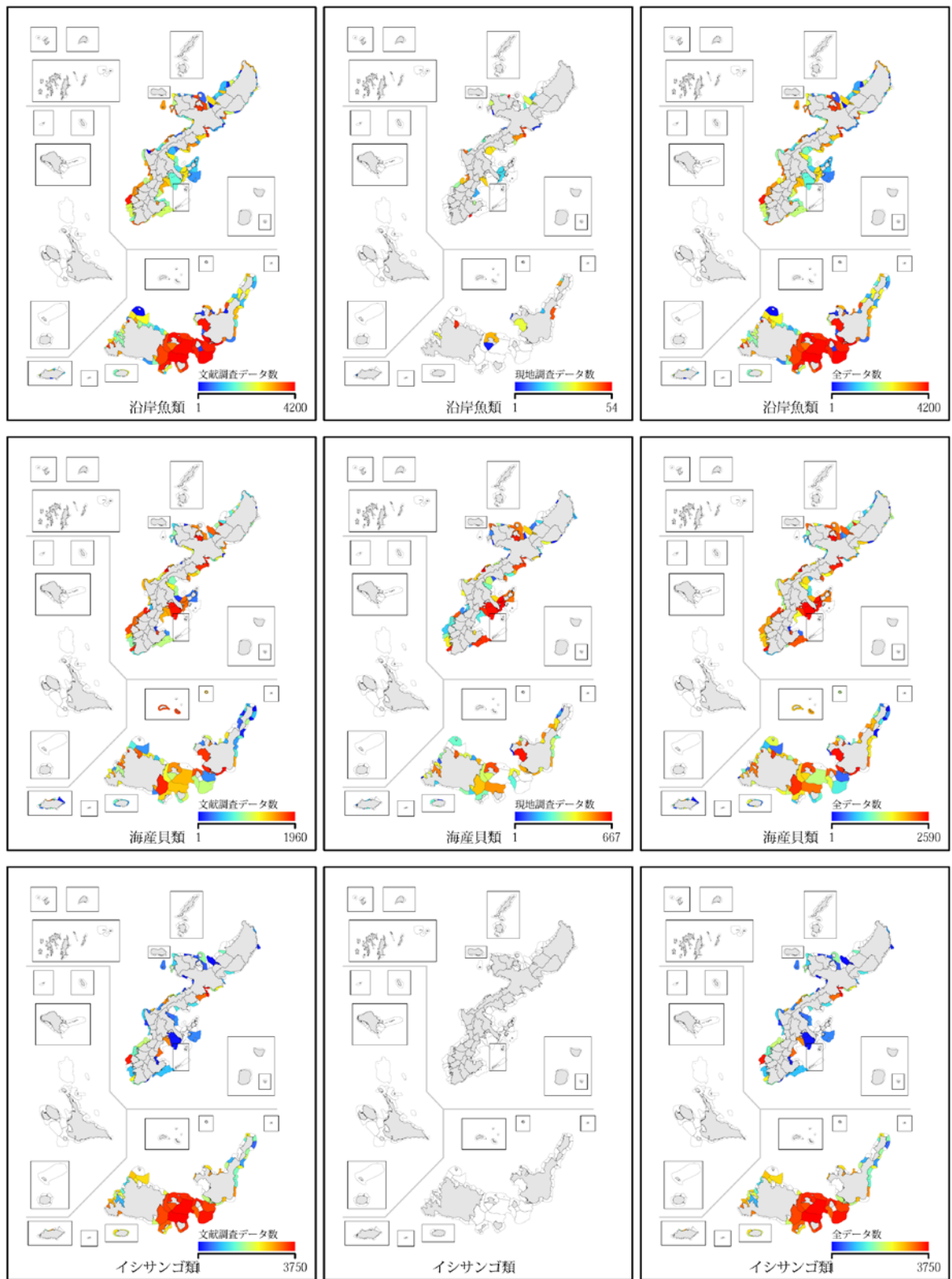


図 2-1-3 (2). データ密度分布図 (海域・海域区分単位)

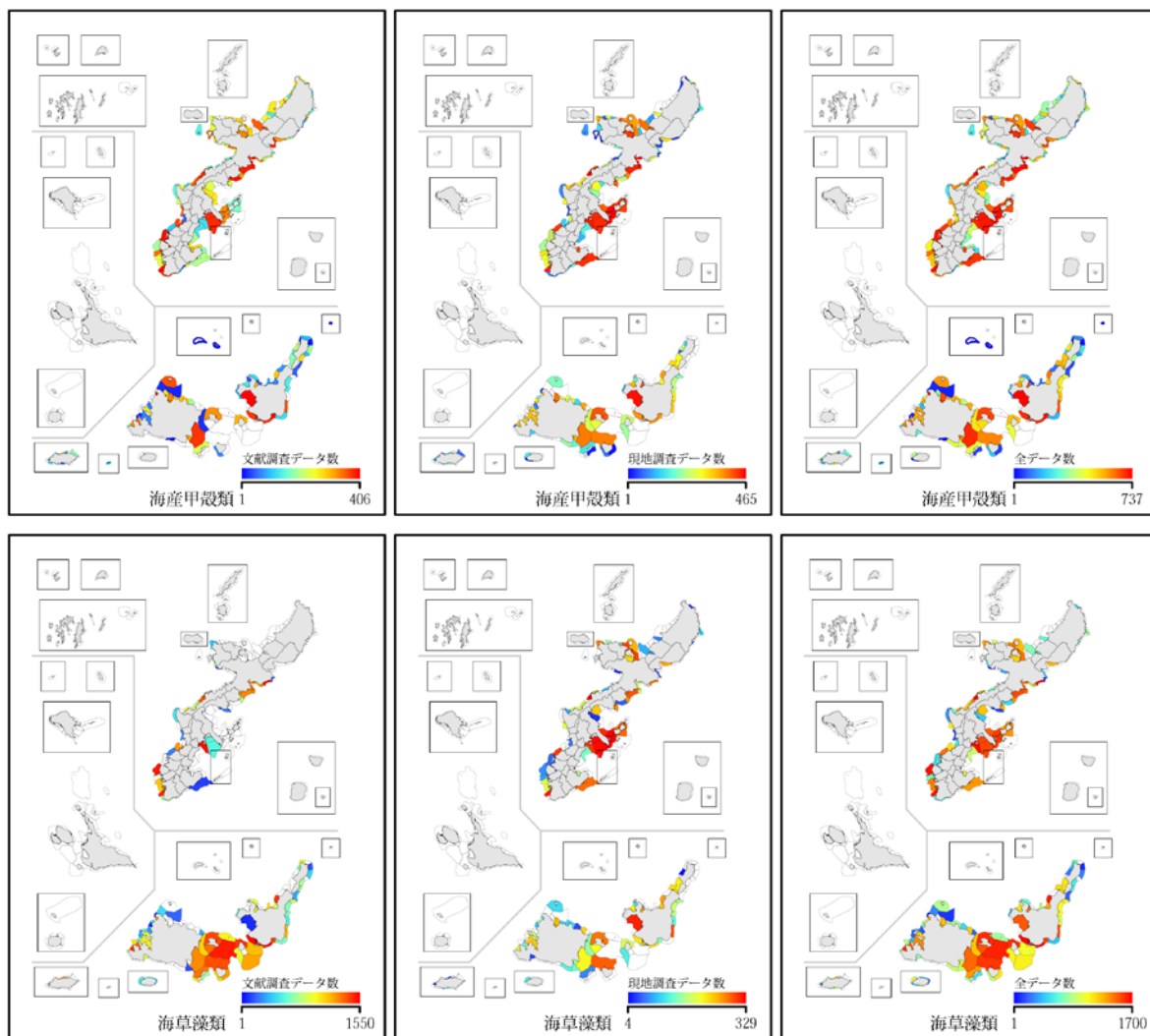


図 2-1-3 (3). データ密度分布図 (海域・海域区分単位)

### ⑨ バグチェック

分布データのバイアスがある程度緩和された後、種ごとの分布図を作成し、種の分布域を記載した文献情報（図鑑データなど）をもとに、データ中の過誤を精査した。分布データを検証する際には、2つの過誤に着目した：a) 本来分布しない地点のはずなのに、分布していることになっている（commission error）；b) 分布している地点のはずなのに、分布がないことになっている（omission error）。commission error については分布データを削除し、omission error の場合は、分布情報の探索をさらに進めて分布データの充足を図った。

さらに種分布データには、外来種や誤同定された情報も含まれる。したがって、様々



な文献を基に作成された「沖縄県外来種リスト」と、国立環境研究所の「侵入生物データベース」に記載されている種のうち、史前帰化種を含め国外外来種とみなされる種を外来種と定義し、解析用データから削除した。また史前帰化が疑われる種（例えばナズナ、ハコベ、ホトケノザ、ドブネズミなど）も外来種とみなした。

国内移入種の場合、島間で在来か移入か異なる。例えば八重山諸島では在来だが沖縄諸島では移入種という生物も多い。このように各島に分布する種について、在来種と移入種を識別するには、前述した外来種リストは十分でない。したがって、島ごとの在来種のチェックリストを、以下の文献に基づいて別途作成した。維管束植物は初島・天野(1977)、島袋(1997)、哺乳類は阿部・石井・金子・前出・三浦・米田(2005)、爬虫類・両生類は前之園(2007)、淡水魚類は吉郷(2014)、チョウ類は Hirao et al. (2015)。

なお、鳥類は、沖縄県のある島に分布している種は、他の島でも分布している可能性が高いため、島レベルの種チェックリストは用いずに、沖縄県での迷鳥を除いたものを在来種と定義した。迷鳥の定義は、池長・五百沢(1996)、日本鳥学会(2012)、沖縄野鳥研究会(2002)に基づいた。なお、維管束植物の海草類、爬虫類のウミヘビ・ウミガメ類などの一部の海洋生物については、陸域のデータ解析と海域のデータ解析の両方に含めた。

種のチェックリストは島ごとの記載であるため、3次メッシュで整備している分布データに、そのまま適用することはできない。実際、チェックリストによって、島の定義が異なる、例えば、久米島という表記で久米島の周辺離島も含む場合、あるいは、久米島、奥武島、オー八島と周辺離島を細かく区分している場合などがある。そこで、チェックリストごとに各島と3次メッシュの対応表を作成した。その上で、各島の種のチェックリストに基づいて移入種を定義し、在来種以外の種を確認して解析用データから削除した。ただし、ある島で観察データとして記載されている種が、島のチェックリストからは漏れている場合がある。あるいは、周辺離島を含む同じ諸島内の別の島に分布していると記載された種もある。例えば沖縄島と橋でつながっている島などで、自然移住した可能性が高い種もある。このような種の分布データは慎重に検証した上で、解析用データにそのまま残した。また、沖縄の在来種と本土や海外から持ち込まれた外来種の双方が生息している場合もある。例えばギンブナ・ミナミメダカなどは外来種とみなし、解析用データから削除した。ただし、在来種のリュウキュウイノシシと外来種のニホンイノシシも双方が生息しているが、データ上リュウキュウイノシシとなっている分布データは解析用データに残し、イノシシとしか表記されていないものは削除した。また保全を目的に再導入したリュウキュウアユは、本来沖縄島に分布していた在来種として解

析用データに残した。

以上のデータをクリーニングする作業により、種分布データのマスターファイルについて、種分布モデリングを適用できる状態にまで整備した。

### (3) 環境データの収集と編集

陸域の生物と海域の生物種について、後述する分布モデリングを行うために、陸域と海域それぞれで環境データを収集、編集した。環境データは以下の通り、当該メッシュのデータが欠損している場合は、周辺のデータから統計分析ソフト「R」を用いて内挿した。一部のデータについては ArcGIS を用いて 3 次メッシュごとの面積計算を行った。陸域と海域に共通した環境データである緯度と経度は、3 次メッシュの中心として算出、編集した。陸地面積、森林面積、内水面面積は、国土数値情報土地利用 3 次メッシュデータ<<http://nlftp.mlit.go.jp/ksj/jpgis/datalist/KsjTmplt-L03-b.html>>から収集した。標高と標高の標準偏差、ラプリアン（地形の凹凸の指標）、平均傾斜角、海岸までの距離は、国土交通省国土数値情報標高・傾斜度 3 次メッシュデータ<<http://nlftp.mlit.go.jp/ksj/gml/datalist/KsjTmplt-G04-a.html>>から収集した。なお、海岸までの距離は、3 次メッシュ中心の緯度経度から海岸線までの距離とした。表層土壌の陽イオン交換容量、有機炭素量、土壌 pH を、SoilGrid<<http://soilgrids.org/>>から収集した。地質は国土交通省の「50 万分の 1 土地分類基本調査 GIS データ」<<http://nrb-www.mlit.go.jp/kokjo/inspect/landclassification/download/index.html>>の表層地質図から収集した。全天日射量の年平均値と日照時間の年合計値は、気象庁メッシュ気候値 2000<[http://data.sokki.jmbasc.or.jp/cdrom/mesh\\_climatic\\_data/documents/kaisetsu\\_pdf/kaisetsu\\_.pdf](http://data.sokki.jmbasc.or.jp/cdrom/mesh_climatic_data/documents/kaisetsu_pdf/kaisetsu_.pdf)>から収集した。Bioclim の全 19 変数は、気象庁メッシュ気候値 2000 に記載されている月ごとの降水量、日最高気温の年平均値、日平均気温の平均値、日最低気温の平均値を用いて生成した。なお Bioclim とは、生物の分布生息にとって重要と考えられる気候変数のことである。

海域面積は、国土数値情報土地利用 3 次メッシュデータ<<http://nlftp.mlit.go.jp/ksj/jpgis/datalist/KsjTmplt-L03-b.html>>から収集した。平均水深、最深水深、最浅水深は日本海洋データセンター J-EGG500（日本周辺 500m メッシュ海底地形データ）から収集した。表層海水温の年平均値、表層海水温の標準偏差、表層塩分濃度の年平均値は、NOAA WORLD OCEAN DATABASE 2013 から収集した。内湾度は、国土交通省国土数値情報海岸線データをもとに 5km、10km、15km、20km の 4 スケールで計算して編集し

た。サンゴ礁面積とサンゴ礁の全体面積、藻場面積、藻場の全体面積、干潟面積、干潟の全体面積は、環境省生物多様性センター自然環境調査 Web-GIS の第 5 回海辺調査データを用いて計算し編集した。なおサンゴ礁の全体面積は、当該 3 次メッシュに含まれるサンゴ礁について、他の 3 次メッシュを含めひとつながりのサンゴ礁である場合、それらを含めた全体面積と定義されている。海岸線長、海浜（砂浜と礫浜）の長さ、海崖の長さ、人工海岸の長さは、環境省生物多様性センター自然環境調査 Web-GIS の沿岸海域変化状況調査から収集した。河口までの距離は、国土数値情報河川データ<<http://nlftp.mlit.go.jp/ksj/gml/datalist/KsjTmplt-W05.html>>を用いて 3 次メッシュ中心の緯度経度から河口までの距離を算出し編集した。最寄河川の集水面積は、国土数値情報流域メッシュデータ<<http://nlftp.mlit.go.jp/ksj/gml/datalist/KsjTmplt-W07.html>>を用いて、面積を計算した。

#### (4) 種の空間分布の予測と生物多様性パターンの定量（分布モデリング）

エントロピー最大化法（Maxent アルゴリズム）に基づいた種分布モデルを、分布データに適用して、種の分布予測を行った。分布モデリングソフト（MaxEnt）は<[http://biodiversityinformatics.amnh.org/open\\_source/maxent/](http://biodiversityinformatics.amnh.org/open_source/maxent/)>からダウンロードし、Java を別途にインストールし使用した。MaxEnt による種分布モデリングでは、(3) で収集、編集した陸域 40、海域 29 の環境変数をラスタ化して用いた（図 2-1-4、図 2-1-5）。

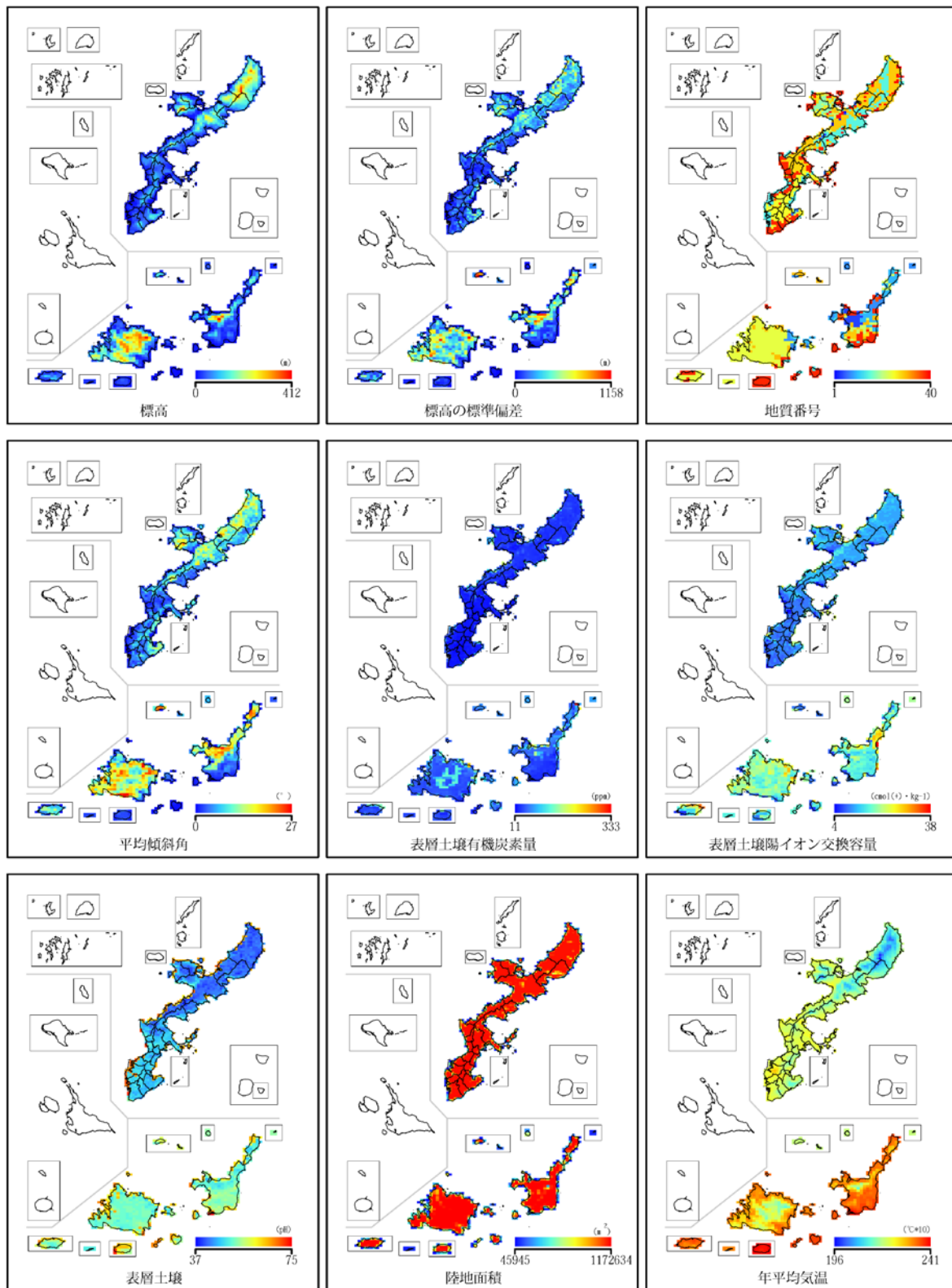


図 2-1-4 (1). 推定に用いた環境データ (陸域)

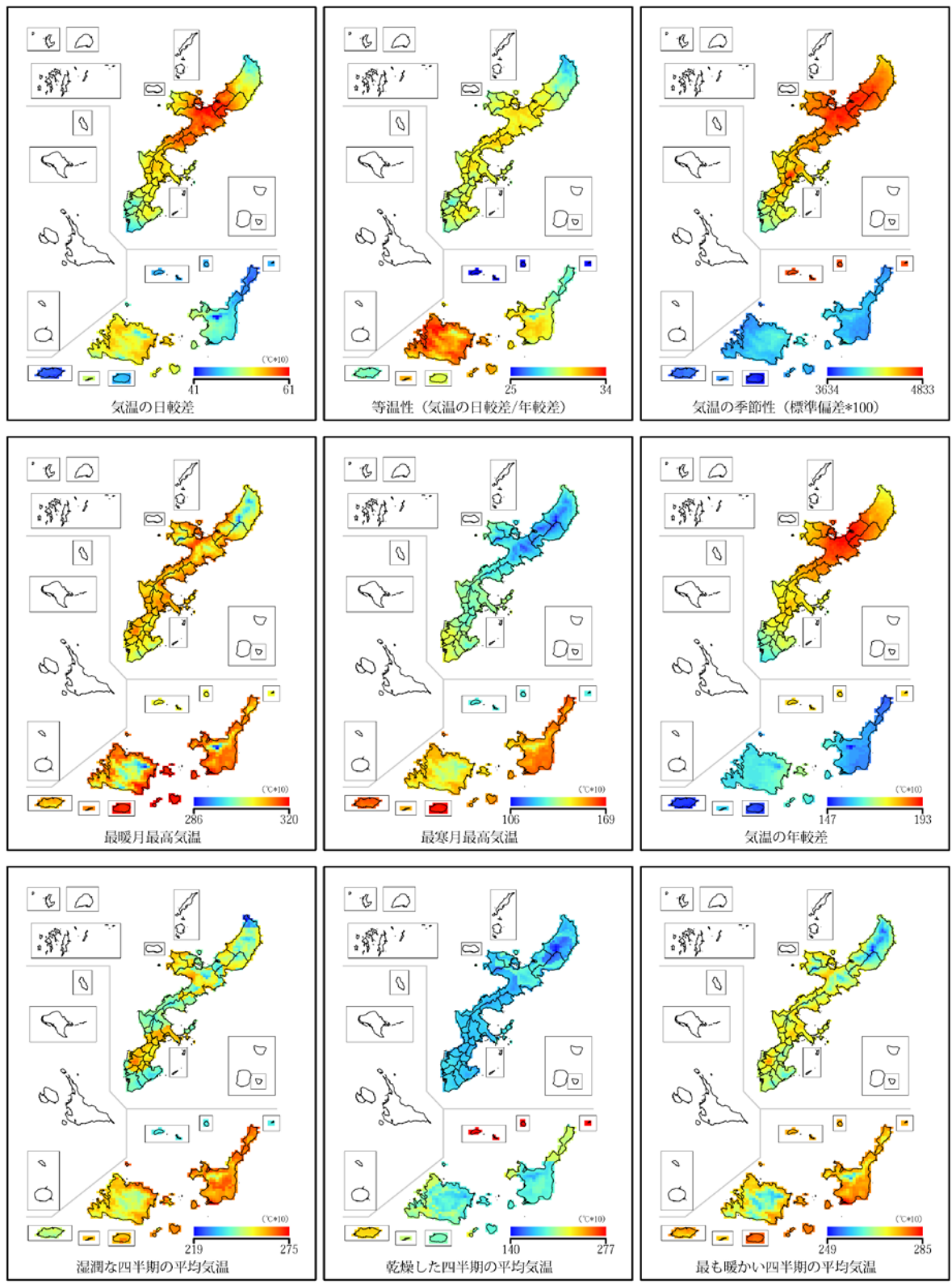


図 2-1-4 (2). 推定に用いた環境データ (陸域)

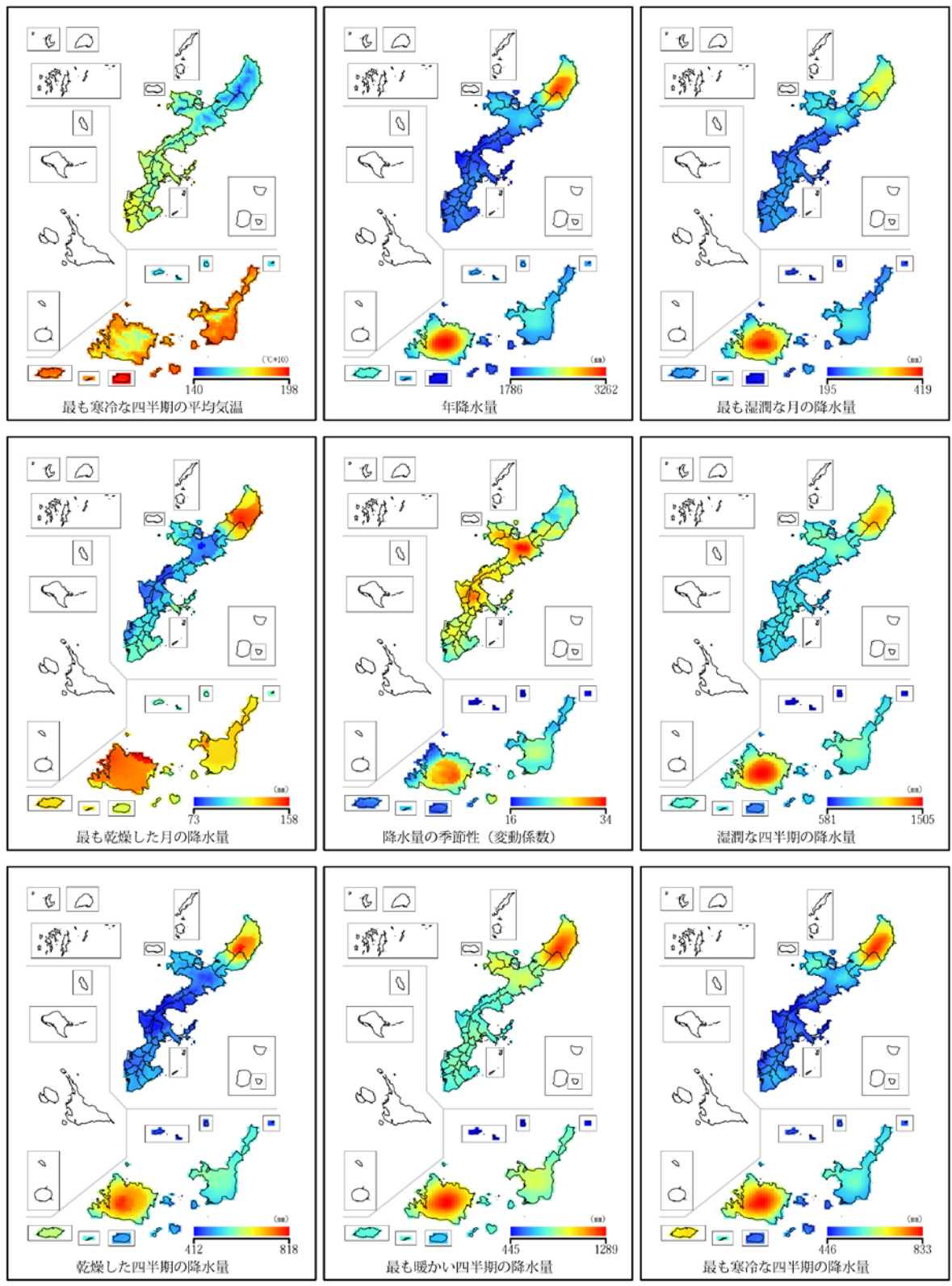


図 2-1-4 (3). 推定に用いた環境データ (陸域)

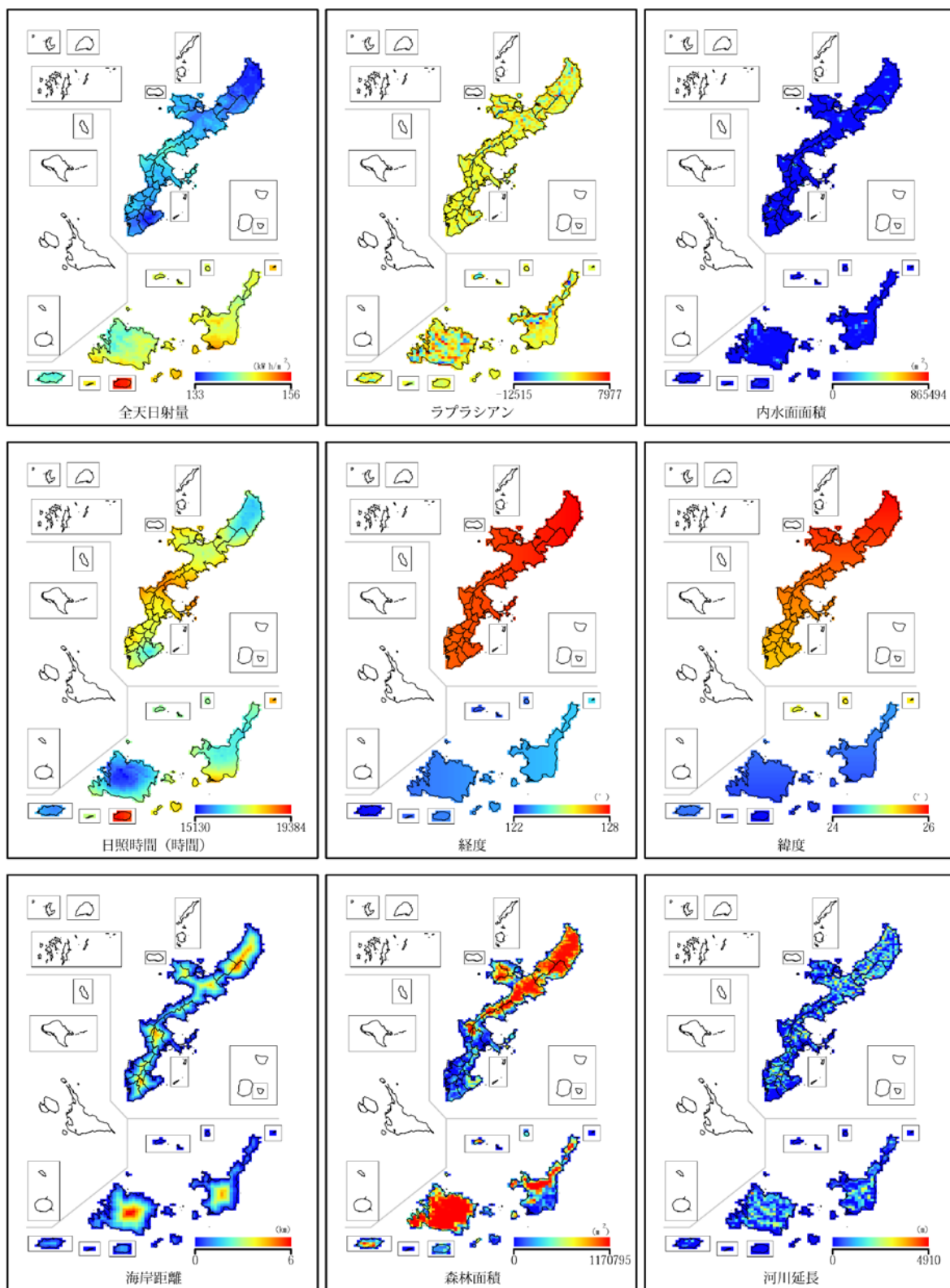


図 2-1-4 (4). 推定に用いた環境データ (陸域)

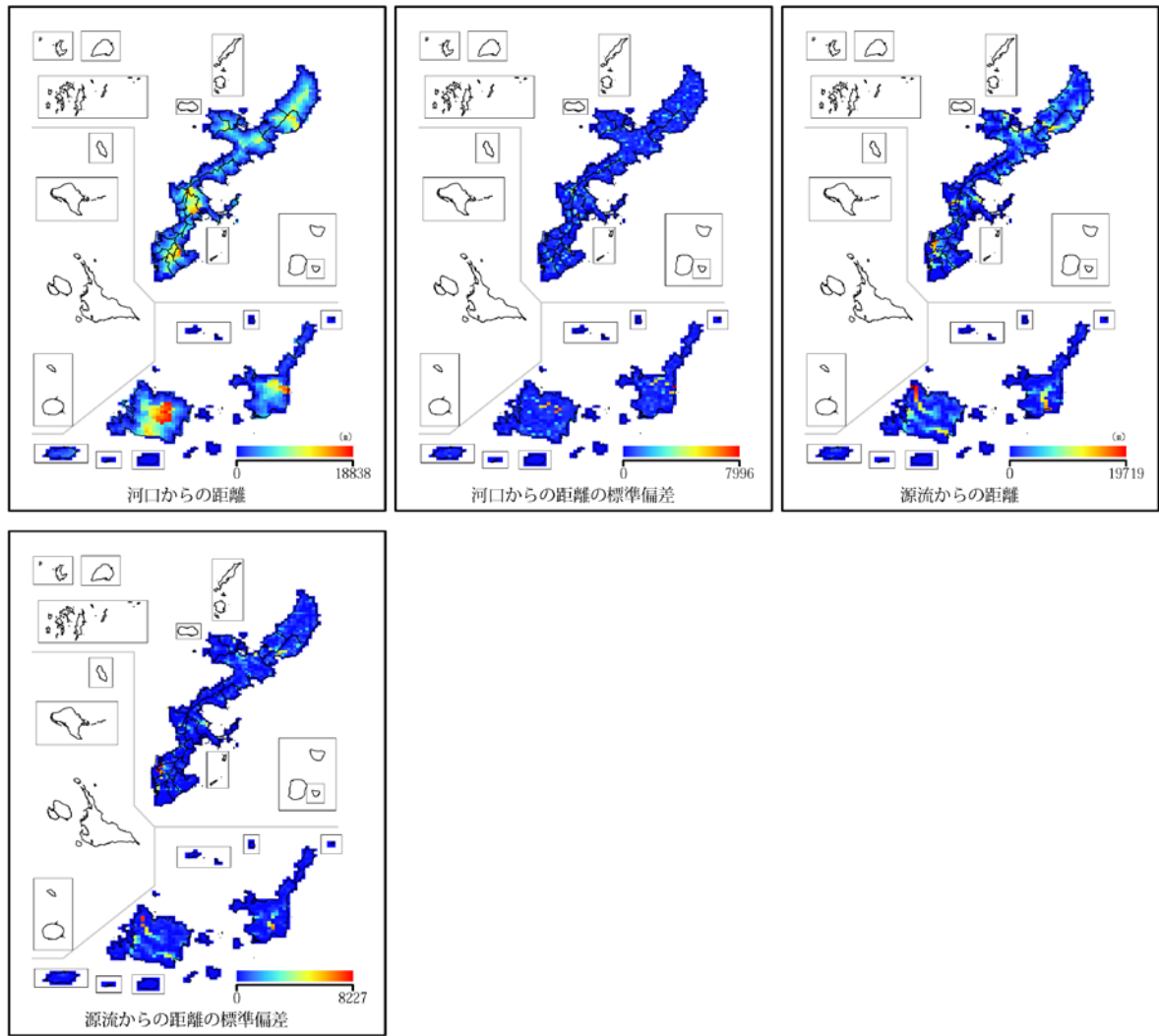


図 2-1-4 (5). 推定に用いた環境データ (陸域)



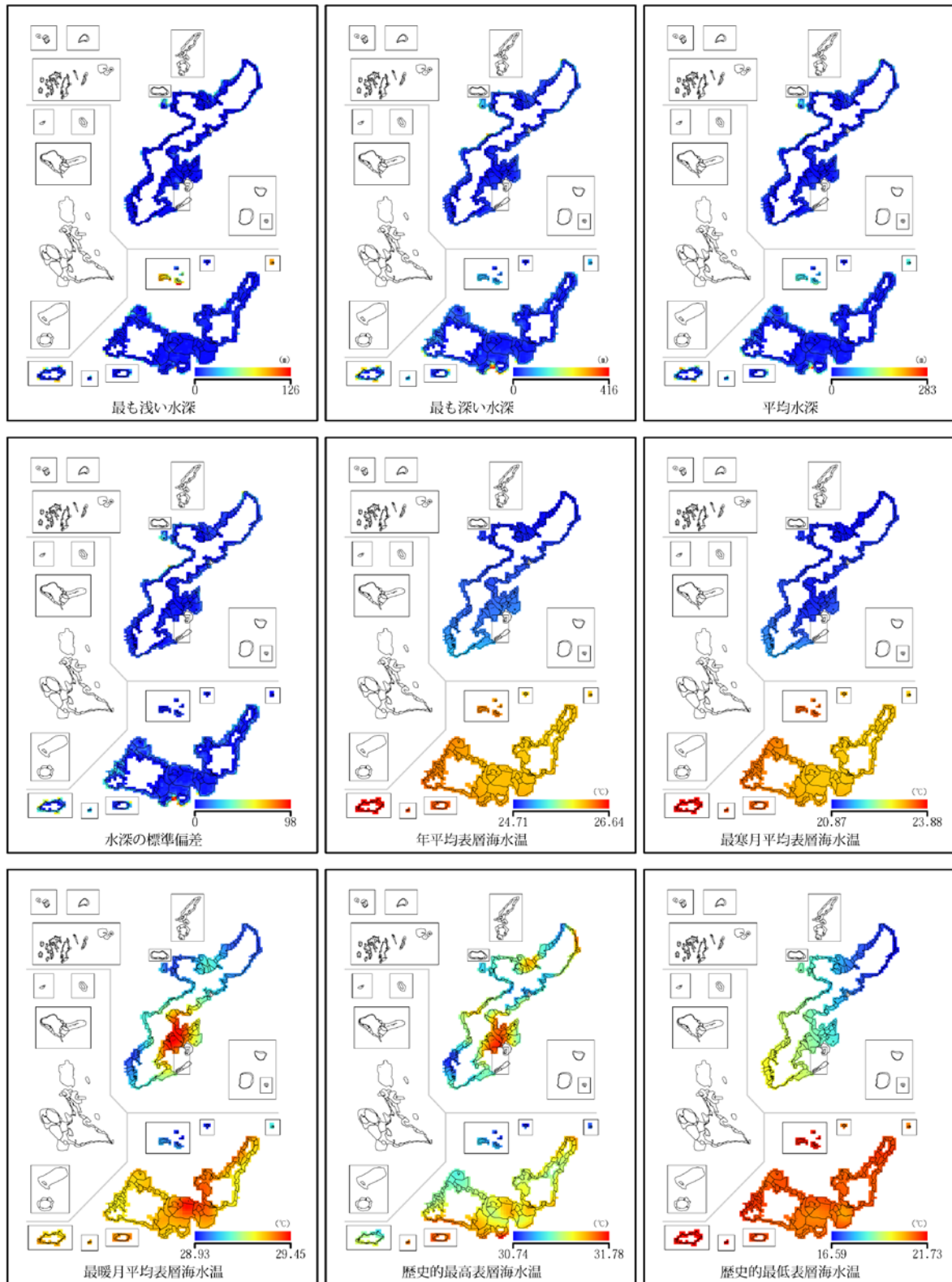


図 2-1-5 (1). 推定に用いた環境データ (海域)

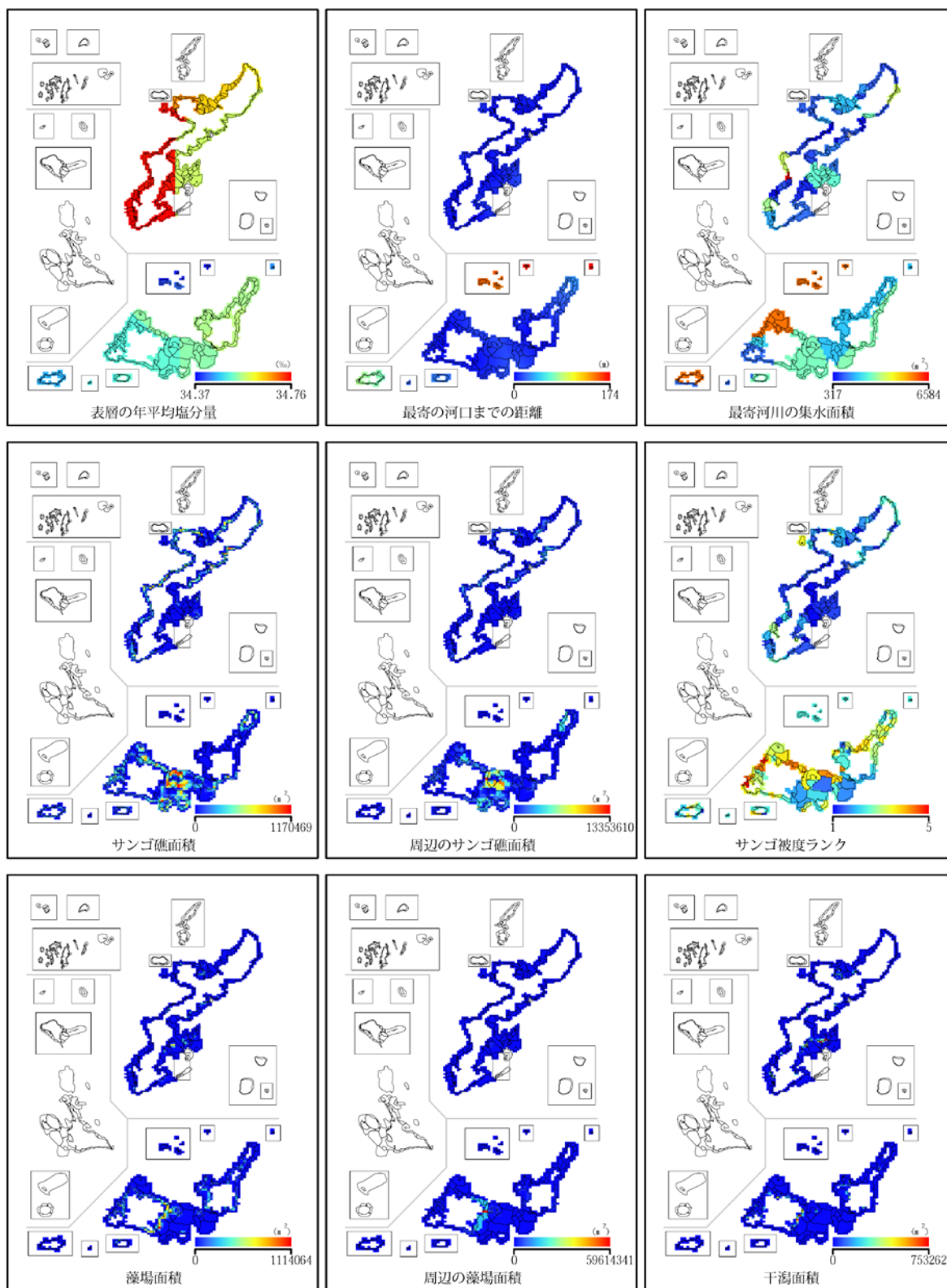


図 2-1-5 (2). 推定に用いた環境データ (海域)

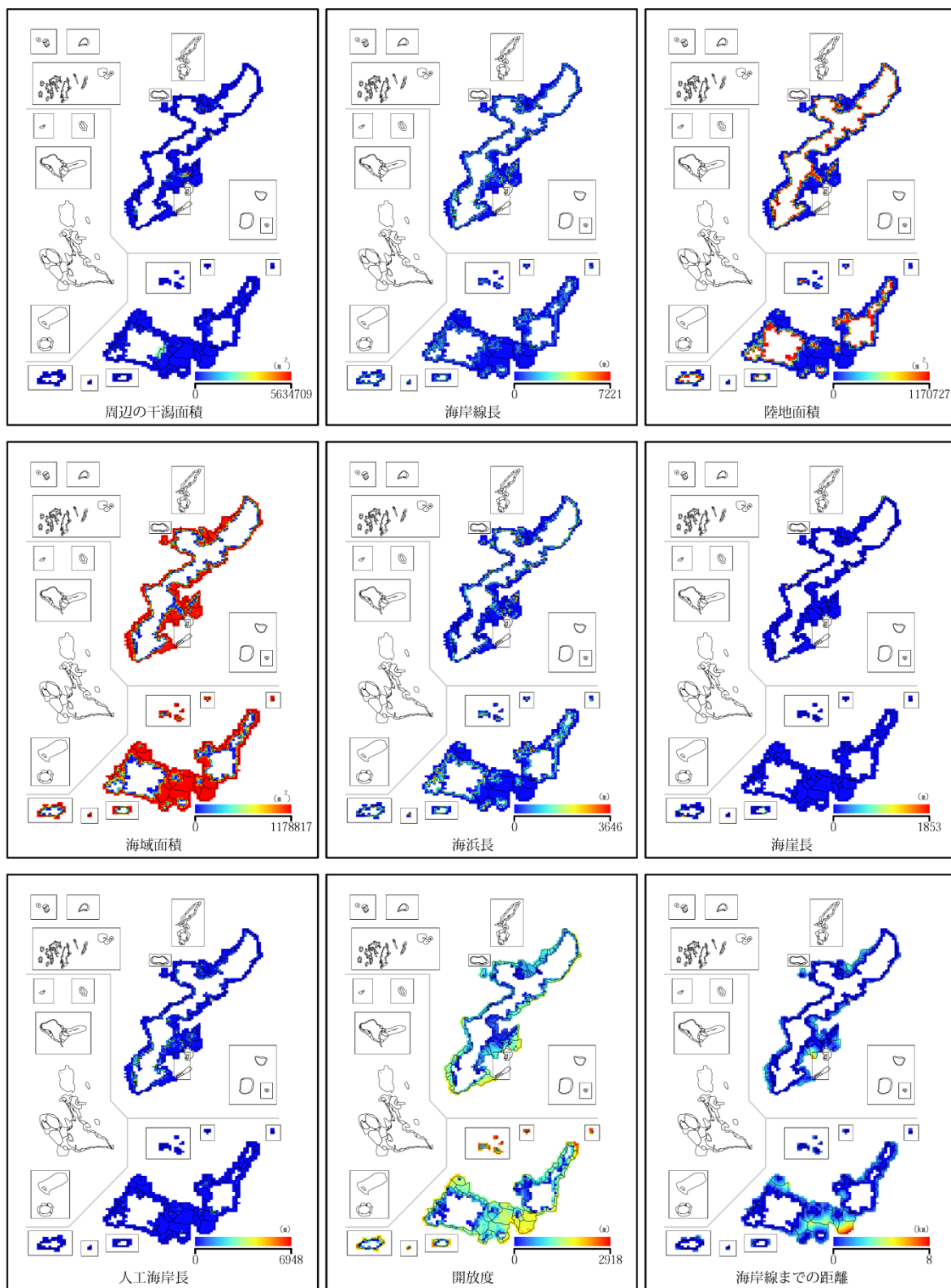


図 2-1-5 (3). 推定に用いた環境データ (海域)

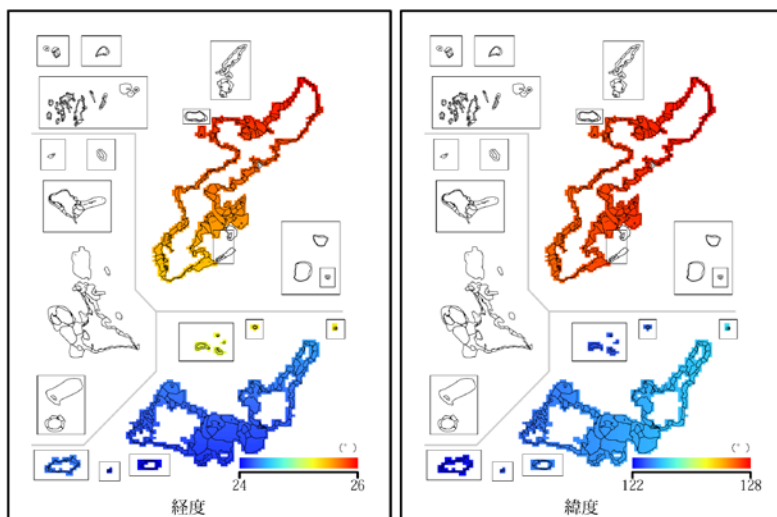


図 2-1-5 (4). 推定に用いた環境データ (海域)

ラスター化の手順は以下の通りである。

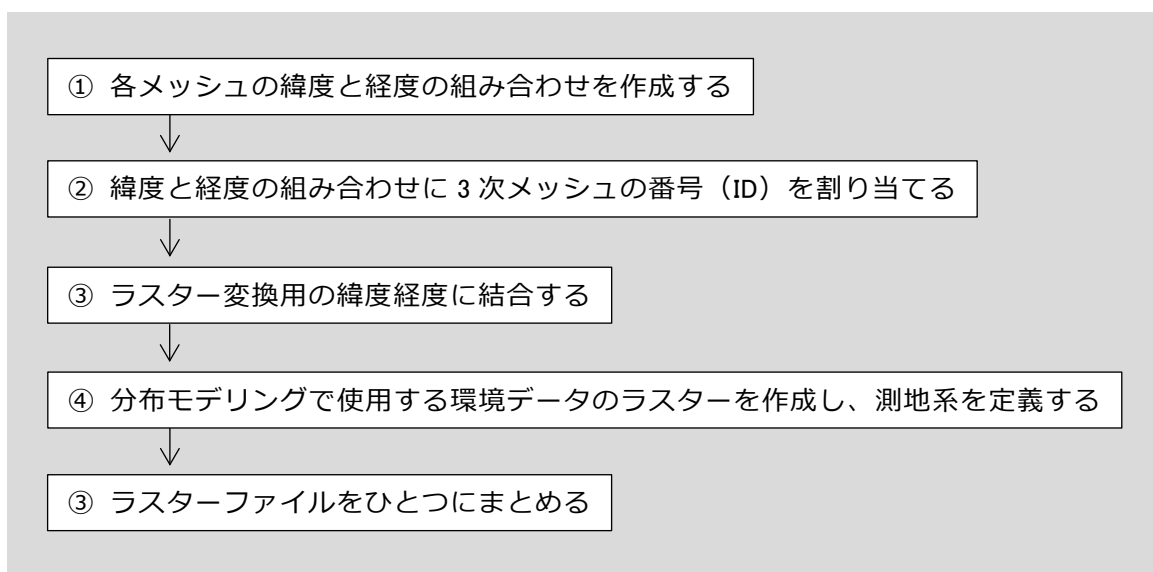


図 2-1-6. 環境データのラスター化の手順

また、MaxEnt の分析プロセスは以下の通りである。

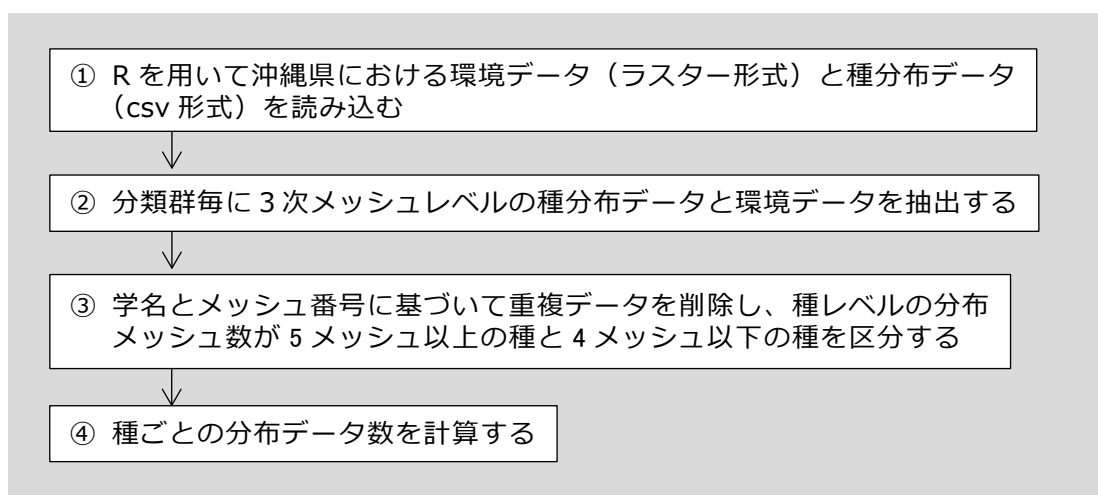


図 2-1-7. MaxEnt アルゴリズムによる分析プロセス

これらにより、MaxEnt による分布モデルを適用する種と、適用しない種を識別した。なお、図 2-1-7 の③のプロセスは空間的データの偏り（データバイアス）を緩和する意図があり、後述する MaxEnt の実行においても、同じメッシュにおける重複データは削除した設定（GUI におけるチェック項目の一つ）で分析している。

なお、MaxEnt はデフォルトの設定で計算を行った。すなわちバックグラウンドの数は 10,000 個、同じメッシュ内で重複する在データを削除し、最適化アルゴリズムの反復回数 of the maximum value is 500 times and the distribution limit of the observed value is extrapolated to the environment space outside the distribution limit.

MaxEnt による計算結果（各メッシュにおける種の分布確率に相当する）は、logistic value (0 から 1 の値) として算出される。logistic value は MaxEnt の計算結果の生値 (raw value) をロジスティック関数で変換した値（生値は環境変数に対して指数関数的に増加するため、変換する必要がある）であり、その数値が大きいほど、分布推定を行った種が分布する可能性が高いと解釈される。各メッシュにおける種の分布（在・不在）を予測するため、0 から 1 の連続値をとる logistic value を種毎の閾値に基づいてバイナリー（二進数；0・1）化した。各種の閾値は、Maximum training sensitivity plus specificity threshold に基づき、感度 (sensitivity) と特異度 (specificity) の和が最大になるように設定した。これは、予測の過誤を最小化する概念に基づいている。感度 (sensitivity) とは、種が存在すると推定されたメッシュで、実際の分布データでその種が観測されているメッシュの割合で、特異度 (specificity) とは、種が存在しないと推定されたメッシュで、実際の分布データでその種が観測されていないメッシュの割合である。これらは、omission error（本来分布している地点のはずなのに、分布がないと推定されている）と

commission error (本来分布がない地点のはずなのに、分布がある推定している) の過誤を最小化する意図があり、MaxEnt の logistic value の閾値として一般的に用いられる。

以上の分布予測に基づいて、各種 (合計 5,496 種) の潜在的な分布パターンを地図化した。種分布予測 (約 1 x 1km スケール) の結果の例を図 2-1-8 に示す。なお、分布データが 4 点以下の種 (局在種) は、種分布予測は行わず、観察データに基づいて分布データがあるメッシュの分布確率を 1 とし、それ以外を 0 とし分布域を地図化した。そして、生物分類群ごとに、3 次メッシュレベルでの種数マップを作成した。最終的に、生物分類群毎に種の空間分布予測の結果を重ね合わせて、種多様性に基づいた生物多様性地図を作成した (図 2-1-9、図 2-1-10)。なお、海域は海域を区分する圏域に複数の 3 次メッシュが含まれるため、圏域内の推定出現種を合計した種数に基づいて種数を地図化した。

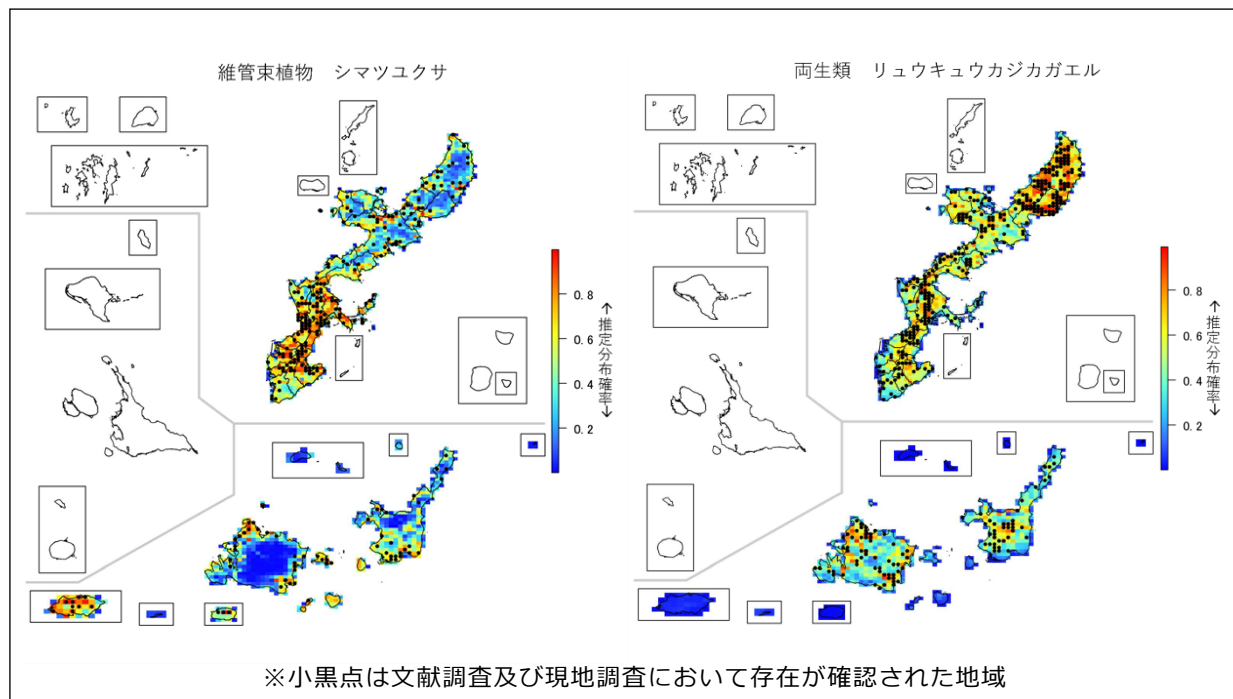


図 2-1-8. 種分布予測結果の例 (シマツユクサ及びリュウキュウカジカガエル)

<種分布予測結果に関する留意事項>

- ・本予測は、沖縄県における生物種の確認地点と環境データを統計的機械学習で分析した種毎の分布確率を総和した結果に基づいている。なお、種分布の予測は、種の分布データの空間的な偏り (データの空間バイアス) にも影響される。したがって、調査情報が少ない陸域のメッシュや海域区では、過少な予測種数となっている可能性もある。
- ・陸域のうち海域を含むメッシュでは、陸地面積の比率が種分布の予測に影響を与える可能性もある。

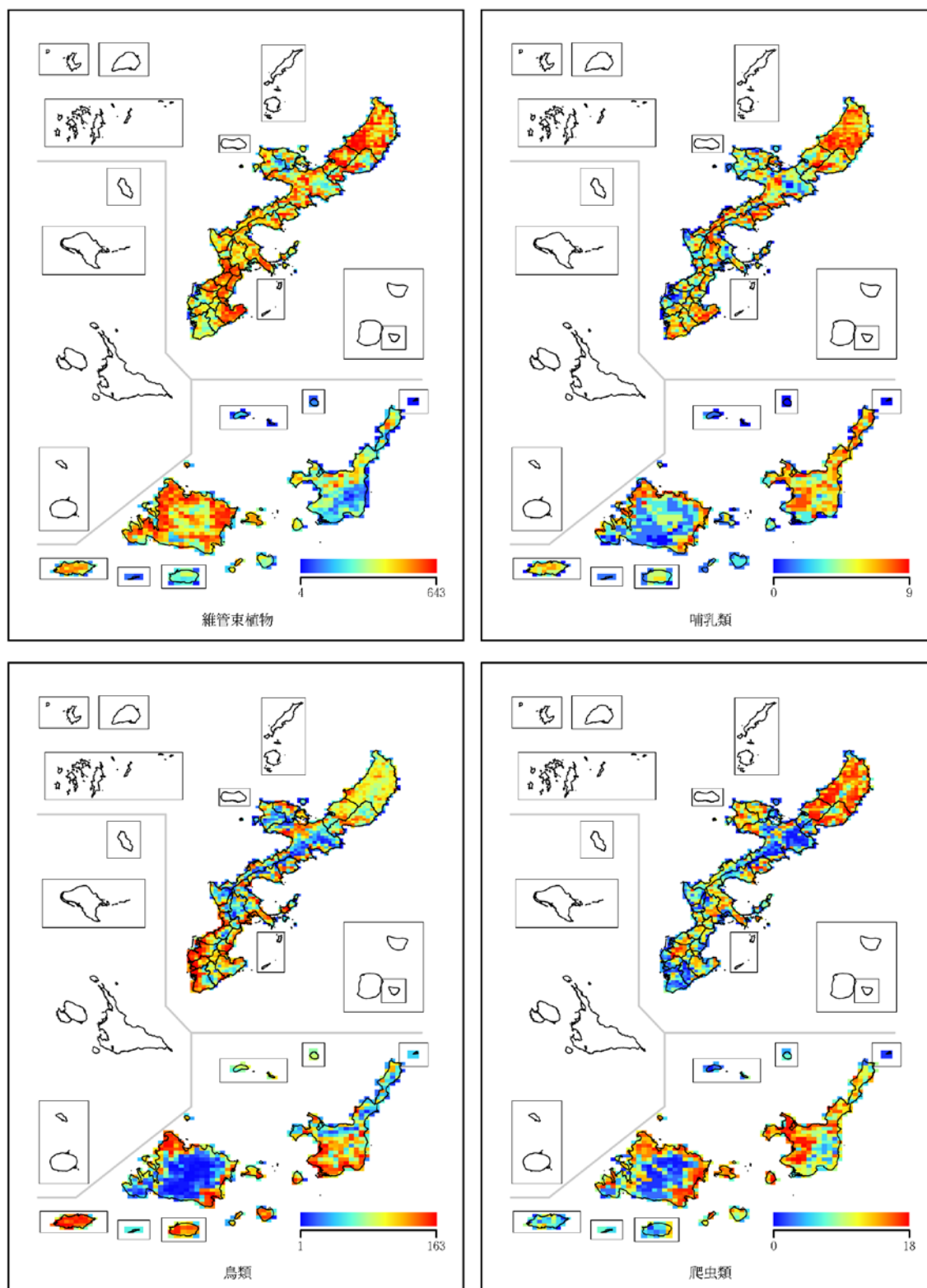


図 2-1-9 (1). 分類群ごとの種多様性パターン (陸域)

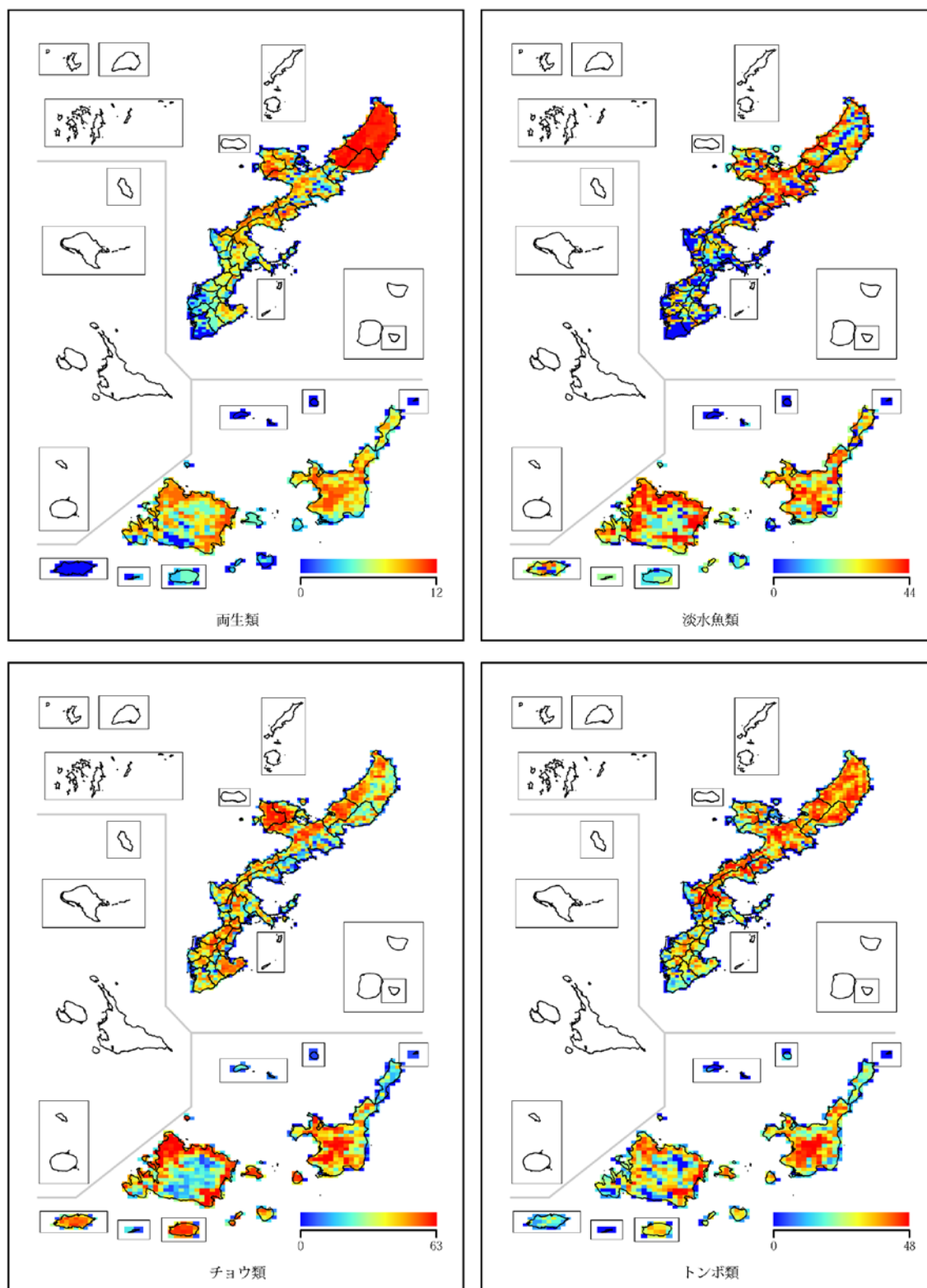


図 2-1-9 (2). 分類群ごとの種多様性パターン (陸域)



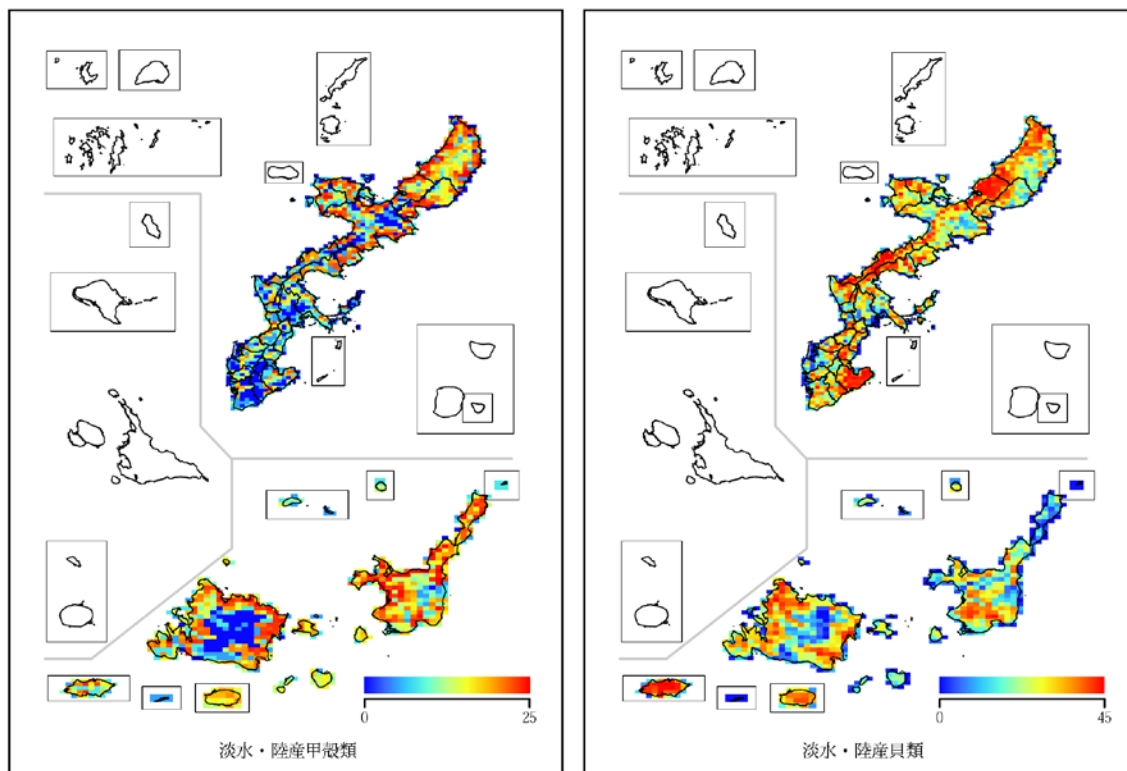


図 2-1-9 (3). 分類群ごとの種多様性パターン (陸域)

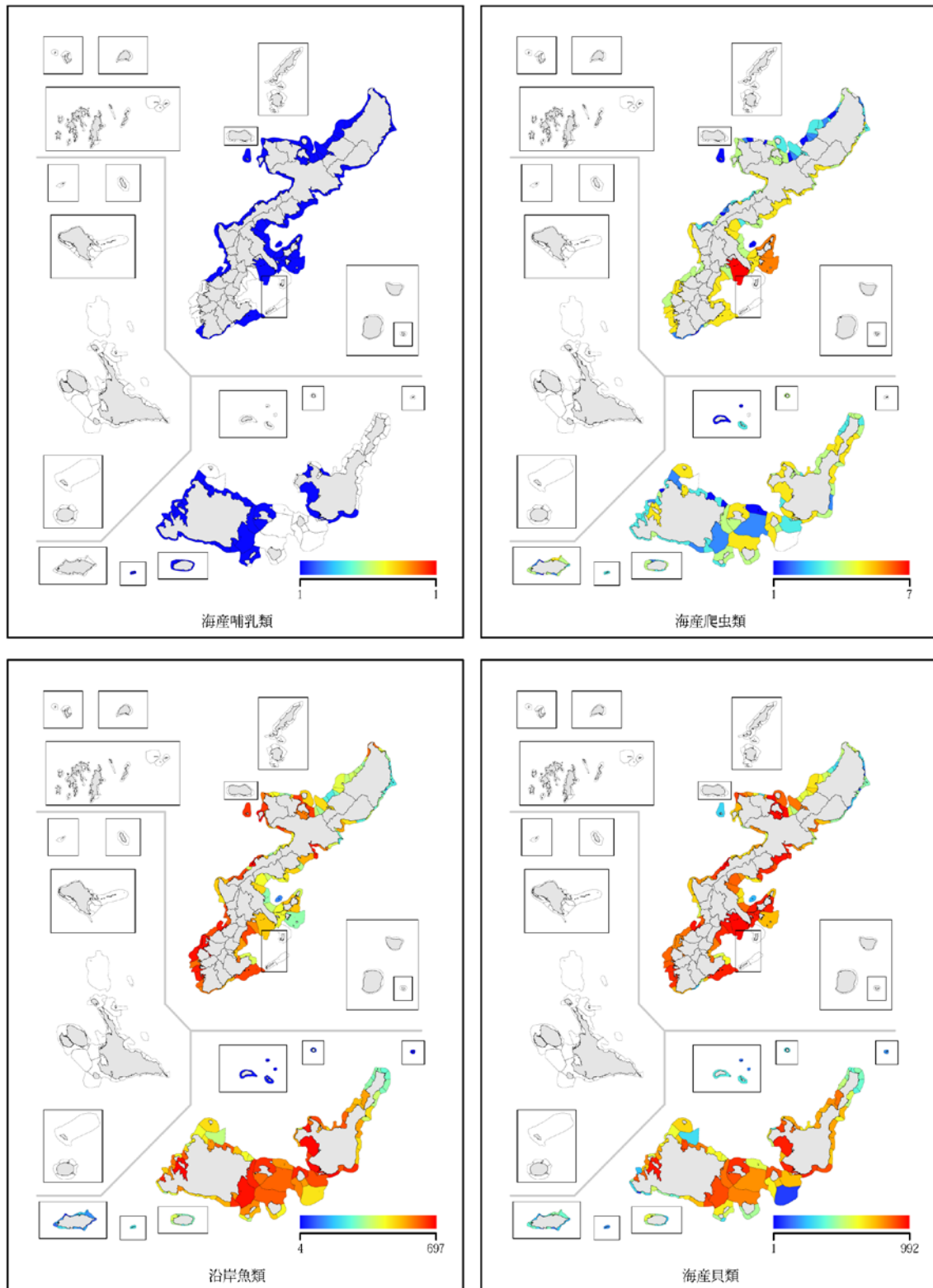


図 2-1-10 (1). 分類群ごとの種多様性パターン (海域)

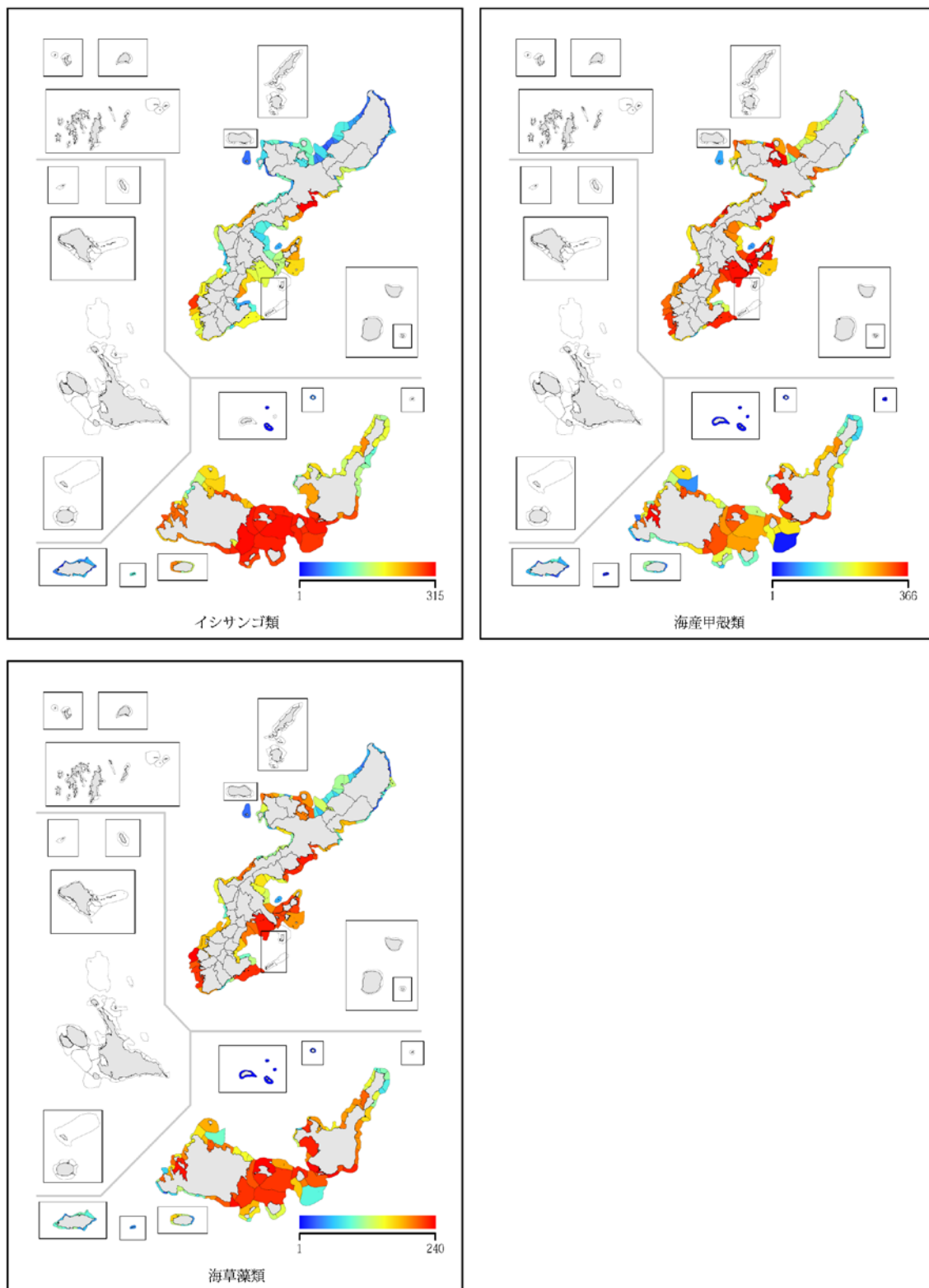


図 2-1-10 (2). 分類群ごとの種多様性パターン (海域)

## 2. 生物文化

---

### (1) 目的

沖縄の人々は、自然の中で、自然とともに暮らしてきた。その中で、自分たちの周りの動植物に方言名をつけ、様々な形で利用してきた。これらの方言名や利用法は、暮らしに活かされる知識と知恵として先祖代々引き継がれてきたものであり、島の人々の文化である。このように動植物とつながった文化をここでは生物文化と称することとする。なお、ここでいう「生物文化」の概念は、ユネスコが定義する「生物文化多様性」につながる概念である。

「生物多様性」の保全を考える場合、生物多様性条約の目的に謳われているように、その持続的利用も考慮する必要がある。ここで自然（生物）と人（文化）との関わりの重要性が浮かび上がってくる。

本指針では、生物多様性と文化多様性のつながりとして生物文化を位置づける。生物文化は各島、各地域で異なる多様な文化であり、生物多様性に生物文化を加えることによって、地域の人々の自然利用や自然観などの手がかりを得ることができる。これらを通じて、各地域での適切な生物多様性保全と持続的な利用の検討に寄与することが期待される。

ここでは、動植物の方言とその利用について、文献に記録されている資料を抜き出し、選別し、環境カルテに記載した。また、文献情報が不足している地域については現地で聞き書き等を実施した。

### (2) 方法

文献調査は以下の方法で実施した。

動植物の方言や利用法は字（あざ）ごとで異なる場合が多いため、まず、沖縄島内の市町村内の字ごとに発行された字誌を中心に文献調査を行い、字特有の生物文化に関する項目を抜き出した。字誌が発行されていない地域や、字誌は発行されているものの生物文化に関する内容が見られない地域については、市町村誌(沖縄島内)の調査を実施した。それでも情報が不足する地域については、『沖縄民俗（琉球大学民俗研究クラブが編集・発行する専門誌）』など、沖縄島の民俗学的情報に関する専門書も調査対象とした。

調査は、上記の字誌等に加えて、市町村誌、専門書等の 605 冊の文献を対象にした（第 4 章－5. 参考文献を参照）。

なお、対象とする生物文化に関する記載は字単位のもので野生生物に関わるものに限った。広く他地域にも見られる一般的な内容や農畜産に関する記載は、基本的には対象外とした。

文献調査の結果、情報が少ない空白地域については、現地において聞き書き調査を実施した。聞き書き調査は陸域の植物約 200 種、動物約 140 種、海域の生物約 20 種の写真をプロジェクターで順次投影し、それを地域の高齢者に見せながら生物の方言名や地域での利用法を聞き取る方法で実施した。

文献調査及び聞き書き調査によって得られた項目は、基本的には文化庁編『民族文化財の手びき』(昭和 54 年 4 月 10 日 第 1 刷発行)に従って整理分類した。ただし、生物文化に焦点を当てるため、薪、環境、景観、ササ(漁毒)、罨、イザリといった、生物を暮らしに利用する分類項目が上位にくるように分類記号の変更を行った。(表 2-2-1 参照)。分類した項目のうち、生物利用の知識や知恵及び生物多様性との関連性を考慮し、優先度の高い 2 例を各地域の環境カルテに記載した。

表 2-2-1. 記載内容の分類

分類記号 ※	記載の内容	備考
A	薪、環境、景観	生物多様性と深い繋がりがある
B	ササ、罨、イザリなど(特殊なもの)	
C	衣	染め織り、装身具、身につける物(ジーファなど)
D	食	子どもが日常的に食べた植物の実も含める
E	住	建材、屋敷囲
F	民族知識	生物知識、生物季節の知識、生息場所の知識、スク漁の詳しいもの等
G	生業(交通、運搬も含む)	
H	遊び(子ども)、娯楽、競技	
J	人の一生、人生儀礼	
K	行事(芸能も含める)	
M	信仰、魔除け、忌避	
N	社会生活	
P	医療(薬草など)	
Q	伝承、俚諺	

※分類記号の A、B、C・・・は優先順位であり、生物多様性との関連性の強い内容をカルテに記載した。

Column

## シュロの絶滅

[文・写真：盛口満（沖縄大学教授）]

かつての人々の暮らしの中で、植物から得られる繊維というのは、重要な役割を占めるものだった。今なら市販のビニール製のロープが手軽に入手できるが、かつては身の回りの植物から繊維を取りだし、それから縄や紐を手作りする必要があった。さらに、植物によって、得られる繊維の耐久性や耐水性に違いもある。例えば田んぼで使用する農具に使う縄、漁具に使う縄、牛の鼻に通す縄、井戸の釣瓶に使う縄などは、特に耐水性が求められるものだった。そのような用途へどのような植物を使うのかは、島や集落によって異なっていたのだが、多くの集落で「この繊維は耐水性に優れている」という評価があった植物の代表が、ヤシ科のシュロだ。



シュロ（中央の高木）

シュロの葉柄の根元に有る繊維は耐水性に優れているため、人家周辺に栽培され、利用されてきた。シュロはもともとどこが原産なのかは、まだはっきりしていない。文献によって、九州南部に自生があるとしているものもあれば、中国が原産としているものもあるからだ。シュロはヤシ科の中ではもっとも耐寒性があり、例えば東北地方でも栽培されているものを見ることができる。琉球王府時代、各集落において、救荒食として有用だったソテツの栽培が奨励されたのだけれど、これと同時に、シュロの栽培も奨励されたことが記録に残されている。実際、沖縄島の各地で年配の方から聞き取りを行うと、集落によって程度は異なるものの、シュロが里周辺に栽培されていたことが聞き取れる。例えば、旧玉城村・中村渠では「戦前は畑の周囲に植えてありましたよ。家の庭に植えた人もいましたね。牛の鼻綱にもシュロを使いました」という話をうかがった。今帰仁村・兼次でも「シュロは庭に植えてありましたよ。これでもっこを編みよったから。牛の鼻綱とかも。シュロの簀も各家庭にあったよ」という話を聞き取れた。また、東村・平良では「シュロでもっこを作りよった。今、この木は見えないね。昔はあちこちあったのにね」という話であった。この平良での聞き取りにあったように、かつてあちこちにあったというシュロは、現在、ほとんど姿を消し

てしまっている。

シュロは本土でも、あまり利用がなされなくなっているものだけれど、本土の場合は、現在、屋敷まわりに植えられていたシュロが、鳥による種子散布によって、雑木林や神社の森の中に逃げ出し繁茂し、時には問題視されるほどとなっている。ところが不思議なことに、暖地を好む植物のほずなのに、沖縄の島々の場合、シュロが野生化した姿を見ることはない。どうやら沖縄では、シュロは人々の管理下以外では、生育が難しいようだ。

シュロは日用品に使用されるだけでなく、行事などに使われる用具にも使用されている。例えば国頭村・奥のピーンクイクイ（シヌグの最終日に行われる行事）では、長老を桶に入れ、その桶を担いで集落内を回るのだが、このとき長老には、シュロで作ったかつらと、付けひげが装着される（写真）。その奥集落においても、シュロは細いものが2本残っているだけとなっているのが現状である。シュロの消失は、これまであまり気に留められていなかった事のように思う。人里の植物の中にも、こうした「絶滅危惧」植物がある。



国頭村奥のピーンクイクイ（祭事）

(3) 調査結果

文献調査及び聞き書き調査を通じて、総数 2,264 個の沖縄島内の生物文化に関する情報を得た。表 2-2-2 に分類ごとの情報数を示す。P：医療(薬草など)に関する情報が 314 個と最も多く、次いで、H：遊び(子ども)・娯楽・競技に関する情報が 311 個、G：生業(交通、運搬も含む)が 310 個と多かった。

表 2-2-2. 記載内容毎の収集した情報数

分類記号	記載内容	陸域	海域	合計
A	薪、環境、景観	119	8	133
B	ササ、罨、イザリなど(特殊なもの)	35	32	67
C	衣	124	0	124
D	食	155	24	179
E	住	146	0	146
F	民族知識	84	25	109
G	生業(交通、運搬も含む)	259	51	310
H	遊び(子ども)、娯楽、競技	301	10	311
J	人の一生、人生儀礼	100	0	100
K	行事(芸能も含める)	209	11	220
M	信仰、魔除け、忌避	70	1	71
N	社会生活	38	4	42
P	医療(薬草など)	299	15	314
Q	伝承、俚諺	131	13	144
合計		2,070	194	2,264



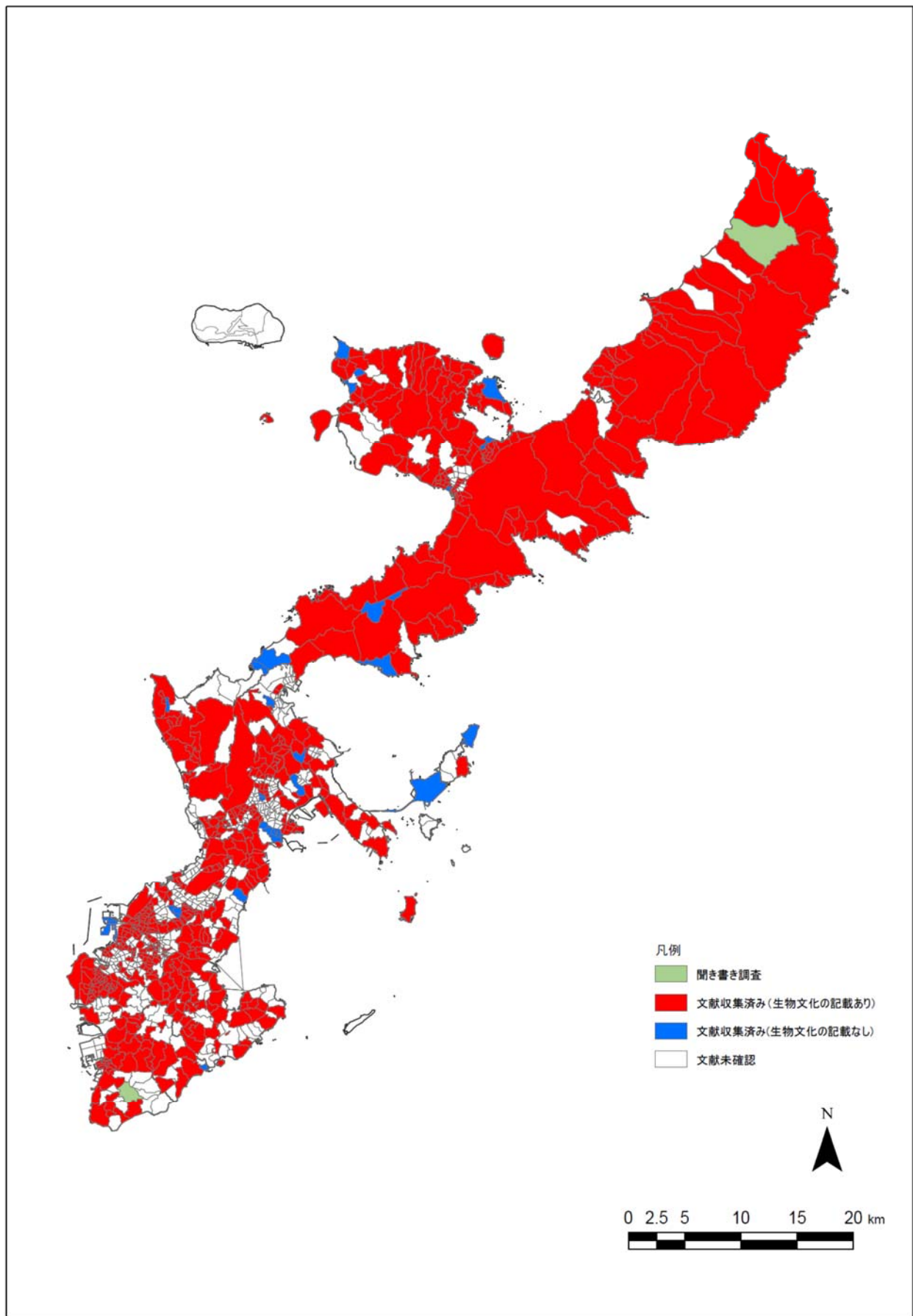


図 2-2-1. 文献の収集・整理状況(陸域)

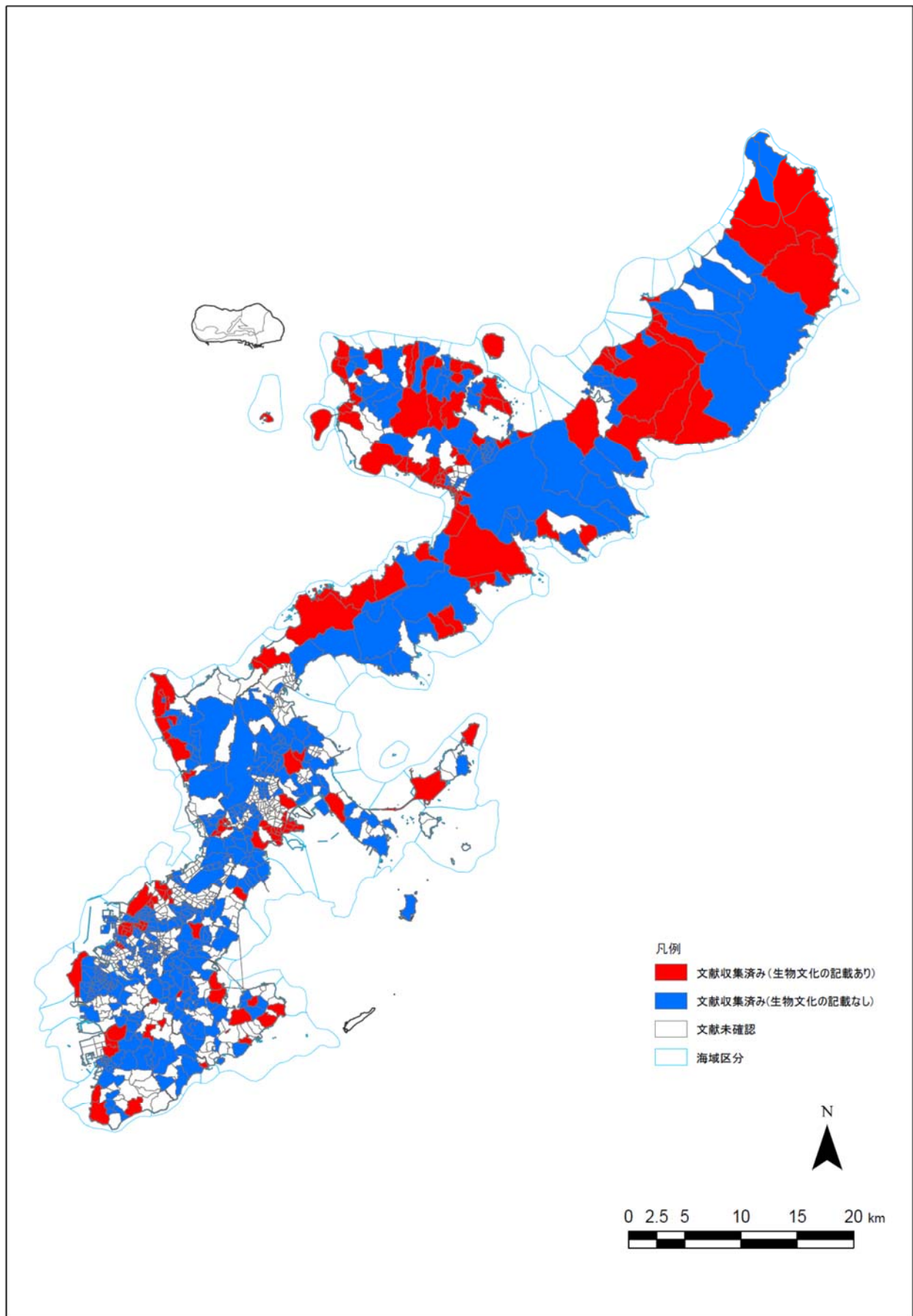


図 2-2-2. 文献の収集・整理状況(海域)

Column

魚毒の多様性

[文・写真：盛口満（沖縄大学教授）]

沖縄の島々は、島ごとというより、集落ごとと言っていいほど、多様な自然利用の文化（生物文化）が見られるが、そうした多様性を現わす一つの好例が魚毒であると思う。

魚毒というのは、植物体内に含まれる毒性分（サポニンやアルカロイド類）を揉み出し、それを水中に投じることで、魚を麻痺させて捕るという漁法である。魚毒による漁は現在禁止されているが、かつては沖縄の島々だけでなく、日本本土でも、さらには世界各地でも行われてきた。

魚毒漁は、毒として使用できる植物さえ入手できれば、極端に言えば、つぶすための石のようなものさえあれば、魚を捕ることができる。このため、網や釣り竿を持たない女性や、技術や体力の無い子どもたちでもすることのできる、いうなれば「弱者」の漁ということもできる。一方、魚毒漁には弱点もある。まず、開放された水域や、流れの強い水域では使用できない。そのため、田んぼや、小さな川（または干魃によって水量の減ったときの川）、干潮時の潮だまりなどが魚毒漁の可能な水域であり、逆に言えば、このような水域が集落近くに無い場合は、魚毒漁はあまり行われない。また、魚毒漁は水域の生き物を全滅させてしまう可能性があるため、乱獲や環境破壊につながりやすい。こうしたことから、集

落によっては、魚毒漁を行う時期などに決まり事を作っていた場合もあった。また、魚毒漁は、使用する魚毒植物の毒性分の効き目に左右される。そのため、あまり効き目のない植物を使う場合は、使用する場所を限定（流れのない潮だまりだけとか）したり、大量に使用したりする必要がある。このこととも相まって、魚



ルリハコベ（魚毒の材料）

毒漁は、時として、共同作業により大量の

毒を用意して行う漁……すなわち、集落全体の行事としておこなわれる場合もあった。

上記のようなわけで、魚毒漁には、いつやるのか（干魃時？随時？干潮時？）、誰がやるのか（大人？子ども？集落全員？）、どこでやるのか（川？潮だまり？）、何を捕るのか（川のオオウナギ？潮だまりの魚？スク？）、何を使うのか（魚毒植物は何？）といった事項に関して、集落ごとにさまざまな違いがある。

沖縄口で、魚毒（漁）は一般にササと呼ばれるが、「昔、ササはやっていましたか？」と年配の方にうかがうと、「ああ、やった、やった」と、当然のように話をしてくださることが多い。ところが、あまり認識されていないのだが、その内容が、集落ごとに異なるわけだ。例えば今帰仁村・兼次ではミジンサと呼ばれるルリハコベを使って、潮だまりで、集団で漁をしたという。一方、東村・



イジュ（魚毒の材料）

慶佐次では集落全体で、イジュの皮をつついて、川での魚毒漁が行われたという（獲物は主にオオウナギと、ボラ、それに川エビなど）。ところが国頭村の辺野喜では、集落近くに川はあるものの、集団での魚毒漁は行われず、個々が好きなときにオオウナギを狙った魚毒漁をしたという。旧玉城村・中村渠では、田んぼまわりの水路で、リュウキュウガキを使った魚毒漁が行われたがそれほど盛んではなかったといった話をうかがえた。おそらく、沖縄島内だけでも、まだまだ多様な魚毒漁の実体があったのだと思う。どのような多様性があったのか。まず、それを記録に残せたらと思う。

### 3. 自然環境の利活用

---

#### (1) 目的

県内では、豊かで特徴的な自然環境を活用して、様々なエコツアーや観光等が行われている。ここでは、自然環境を利用した観光の拠点や、自然環境の持続的利用に配慮した保全利用協定が結ばれている地域についての情報を GIS 上に整理し、各地域の環境カルテに記載した。参考文献等は第 4 章に示す。

#### (2) 自然環境の利活用

##### 1) 観光拠点

観光拠点については、「平成 21 年度 持続可能な観光地づくり支援事業（調査研究）報告書」の情報を整理した。また、ダイビングポイントについて、「美ら島－沖縄県観光情報ファイル－2010 年 1 月（財）沖縄観光コンベンションビューロー」より分布を整理した。

##### 2) 保全利用協定

保全利用協定については、「県知事認定 保全利用協定について」<[http://www.pref.okinawa.jp/site/kankyo/shizen/hogo/hozenriyoukyoutei\\_nintei.html](http://www.pref.okinawa.jp/site/kankyo/shizen/hogo/hozenriyoukyoutei_nintei.html)> に示された協定及び位置を整理した。

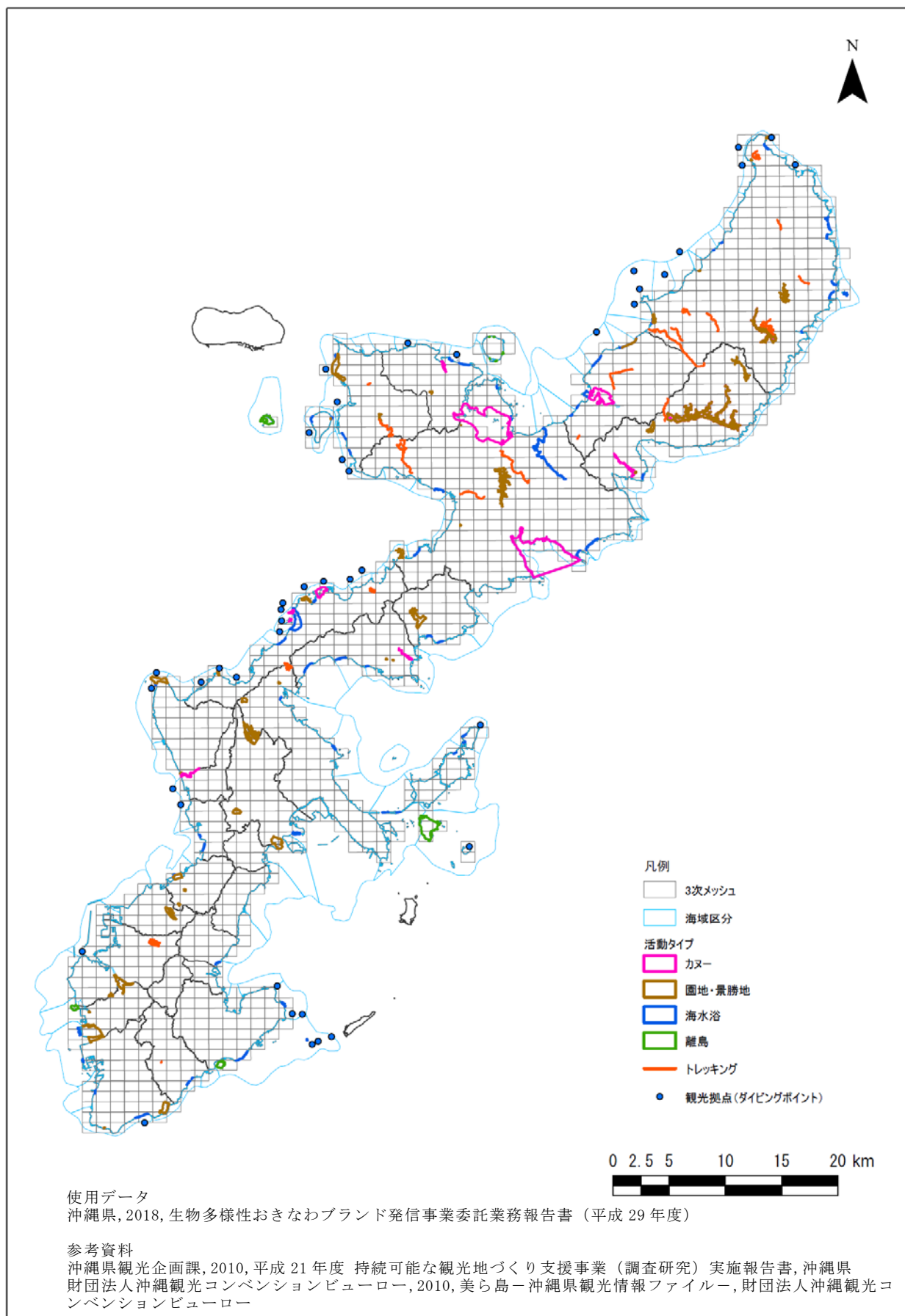


図 2-3-1. 観光拠点分布図

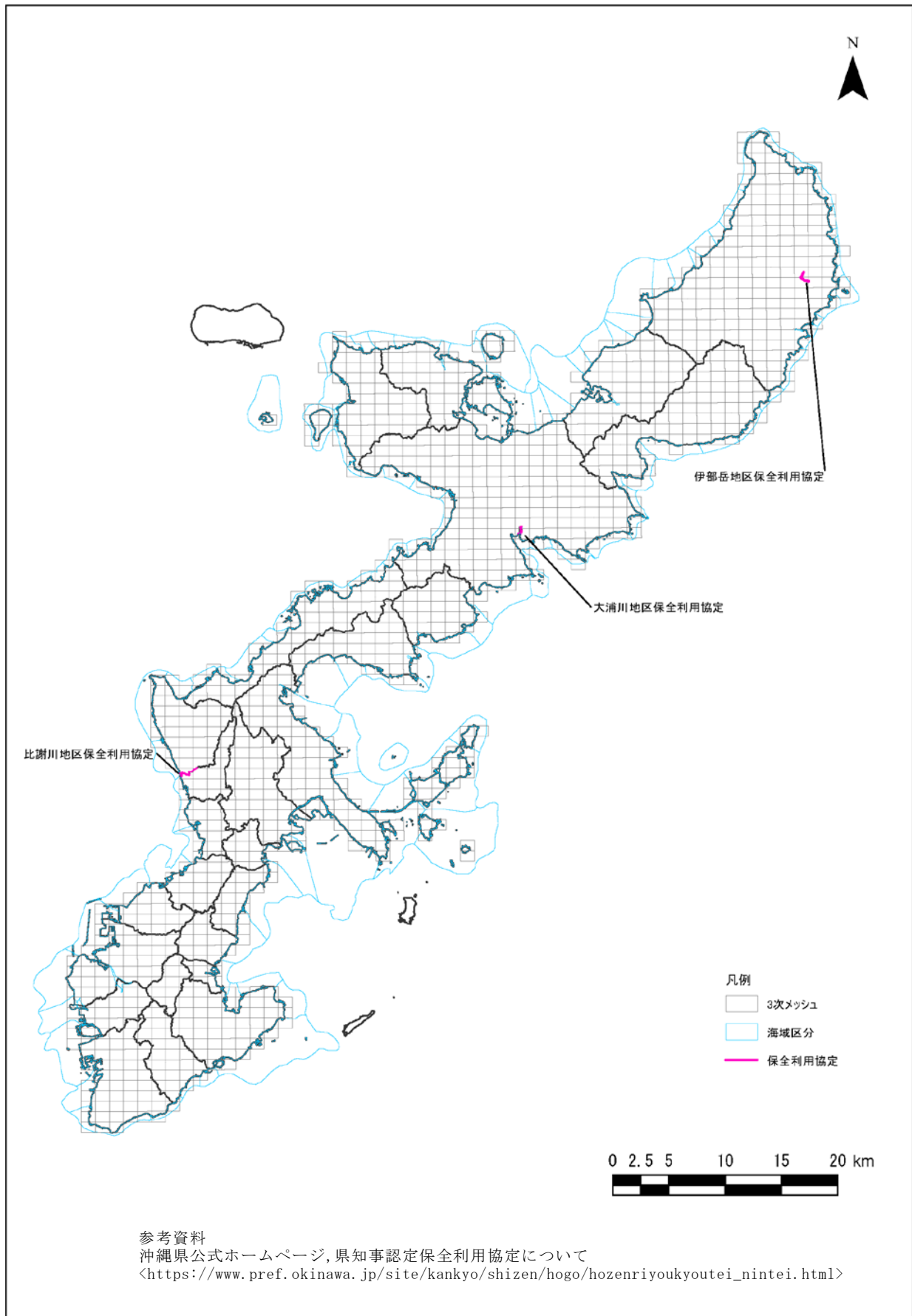


図 2-3-2. 保全利用協定分布図

Column

内湾海域の生き物たち：“穴”の住人を突きとめろ！

[文・写真：藤田喜久（沖縄県立芸術大学准教授）]

沖縄周辺の海は、極めて生物多様性の高い場所である。その生物多様性を支えるのは、島の周辺を取り囲む「サンゴ礁」であり、透明度の高い海中に、繁茂した枝状サンゴ群集が美しい景観を作り、その周辺に様々な生き物たちがひしめき合っている。その一方で、沖縄には、沖縄島の金武湾や大浦湾、石垣島の川平湾や名護湾、西表島の網取湾や船浮湾などに代表されるような「内湾的な海域（閉鎖性海域）」も存在している。内湾海域は、周辺に比較的大きな流入河川がある場合が多く、懸濁物が多いため透明度も悪く、海底の底質は主に砂泥で構成されている。こうした特性は、内湾海域ではどこでも見られるものであるが、「透明度の高いサンゴ礁の海」のイメージと対比して「ヘドロの海」と形容されることもしばしばであり、過去には浚渫や埋め立ての対象地として議論されたことさえある。

実際に内湾海域で潜水をすると、サンゴ礁の海のように色とりどりの生き物たちが乱舞する様子を見ることはほとんどない。ただし、海底をよく見てみると、無数の「穴」があり、生き物たちの営みを予感させる（図 1）。研究者としては、「この穴には何が棲んでいるのだろうか？」と思わずにはいられないのだが、素手やシャベルで穴を掘ってみてもなかなか成果は挙がらない。はてどうしたものかと考えていたら、「ヤビーポンプ (Yabby Pump)」という“革命的”な道具に出会った（図 2）。この「ヤビーポンプ」は、国外で釣りの餌となる甲殻類（エビ・カニ類：特にアナジャコ類やスナモグリ類など）を採集するための道具（吸引器）として一般販売されているものである。使い方は、砂泥底の穴にヤビーポンプを押し当て、素早く引くだけであり、これによって砂泥ごと生物を吸引することができる（図 3）。

本来、ヤビーポンプは干潟で使用することを想定されて作られたものだが、水中でも問題なく使える。そこで筆者らは、この道具を使って、2009年に沖縄島大浦湾の砂泥底にひそむ甲殻類（工



図 1. 砂泥底質の海底に見られる無数の穴



図 2. ヤビーポンプと金ざる



ビ・カニ類) を調査してみることにした。その結果、50 種を超える未記載 (= 新種) や日本初記録の甲殻類が発見され、国内外のマスメディアにも大きく取り上げられた (図 4)。

その後、こうした内湾海域には、甲殻類だけでなく、ゴカイ類、ナマコ類、魚類などの様々な動物が生息していることもわかってきている。近年では、砂泥底環境に生息する動物の生態系における役割についての研究も活発になっており、巣穴を掘ることや砂泥に潜ることによって底質を掘り返し、酸素・栄養塩類を砂泥底の下層に供給する役割を果たしていること (= 生物攪乱) や、巣穴に別の動物が棲み込む



図 3. ヤビーポンプを用いた生物採集風景

ことで、隠れ家に乏しい砂泥環境における種多様性を支えていることなども明らかになってきた。

沖縄の内湾海域の海中は、決して“美しい”とは言い難いが、数多くの特異な生き物たちが暮らしている重要な環境である。一方で内湾海域は、その閉鎖的な性質から、陸域からの影響 (人間活動の影響: 生活排水、赤土、埋め立て等の開発行為など) を特に受けやすいものとも考えられ、早急に保全策を講じる必要がある。



図 4. 大浦湾から見つかった甲殻類

## 4. 自然環境及び社会環境

---

### (1) 目的

生物多様性の保全と持続的な利用を推進するためには、各地域の生物多様性を生み出す背景となる自然環境を理解し、生物多様性に影響を与える人為的な条件についても把握する必要がある。このことをふまえ、各地域の自然環境及び社会環境に関する情報を収集し、GIS上で整理した。関連する参考文献等は第4章に示した。

収集した情報は項目ごとに図面化した。これらの情報は要約した上で各地域の環境カルテに記載した。また、これらの一部は生物多様性の評価や保全優先度、総合評価ランクを算出するための情報として使用した。

本指針では、既存文献等に記載のないものに関しては、新たに図面を作成した。

### (2) 生物多様性の情報

本指針のために新たに解析し作成した生物多様性に関する図面は、以下のとおりである。

#### 1) 陸域

##### a) 地形・地質・土壌

特異な地形地質分布図については、沖縄県環境利用ガイド（環境特性地図集）（平成4年3月）の特異な地形・地質図において、亜熱帯から熱帯地域に特有な地形（鍾乳洞、滝、カルスト地形等）、地質（鉱山、岩石・地層の標準露頭、化石山地等）、自然現象（湧水・津波石）として選定されたものであり、本図より転記して図面を作成した（図2-4-1）。

#### 2) 海域

##### a) 地形・海岸線

海底地質分類図については、サンゴ礁分布図公開システム（環境省ウェブサイト）より提供を受けたGISデータを用いて図面を作成した（図2-4-2）。調査は、平成20年に実施されたものである。

海岸線分類図については、平成27年頃の空中写真を参照し、また一部は現地踏査等で補足し、平成29年度に海岸区分を行って図面を作成した（図2-4-3）。

海岸区域は、「第5回自然環境保全基礎調査海辺調査総合報告書（環境庁自然保護局）

1988」の海岸区分を参考に、下記の分類とした。

- ・自然海岸：人工によって改変されないで自然の状態を保持している海岸
- ・半自然海岸：道路、護岸、テトラポット等の人工構築物で海岸の一部に人工が  
加えられているが、潮間帯においては自然の状態を保持している海岸
- ・人工海岸：港湾・埋立・浚渫・干拓等の土木工事により著しく人工的に改変された  
海岸

b) 藻場・干潟・サンゴ群集

藻場・干潟・サンゴ群集分布図については、「第4回自然環境保全基礎調査（環境庁自然保護局）1989～92」「第5回自然環境保全基礎調査（環境庁自然保護局）1996～97」のGISデータより図面を作成した（図2-4-4）。

c) 砂浜分布

砂浜分布図については、「沖縄ビーチ大全 505（富山義則）2014」「ウミガメ類生息実態調査報告書 I（沖縄県教育委員会）1996」を参考に図面を作成した（図2-4-5）。砂浜海岸は、人工ビーチも含めて、その多くがウミガメの産卵地になる可能性があるものとして整理を行ったものである。

d) SPSS

当該海域区分内で実施されたSPSS調査「平成21～23年度サンゴ礁資源情報整備事業（スポットチェックデータ）」「平成28年度赤土流出防止海域モニタリング調査委託業務」「平成29年度生物多様性おきなわブランド発信事業委託業務」のデータのうち、当該海域区分における最低値～最大値の値を整理して、図面を作成した（図2-4-6、図2-4-7）。

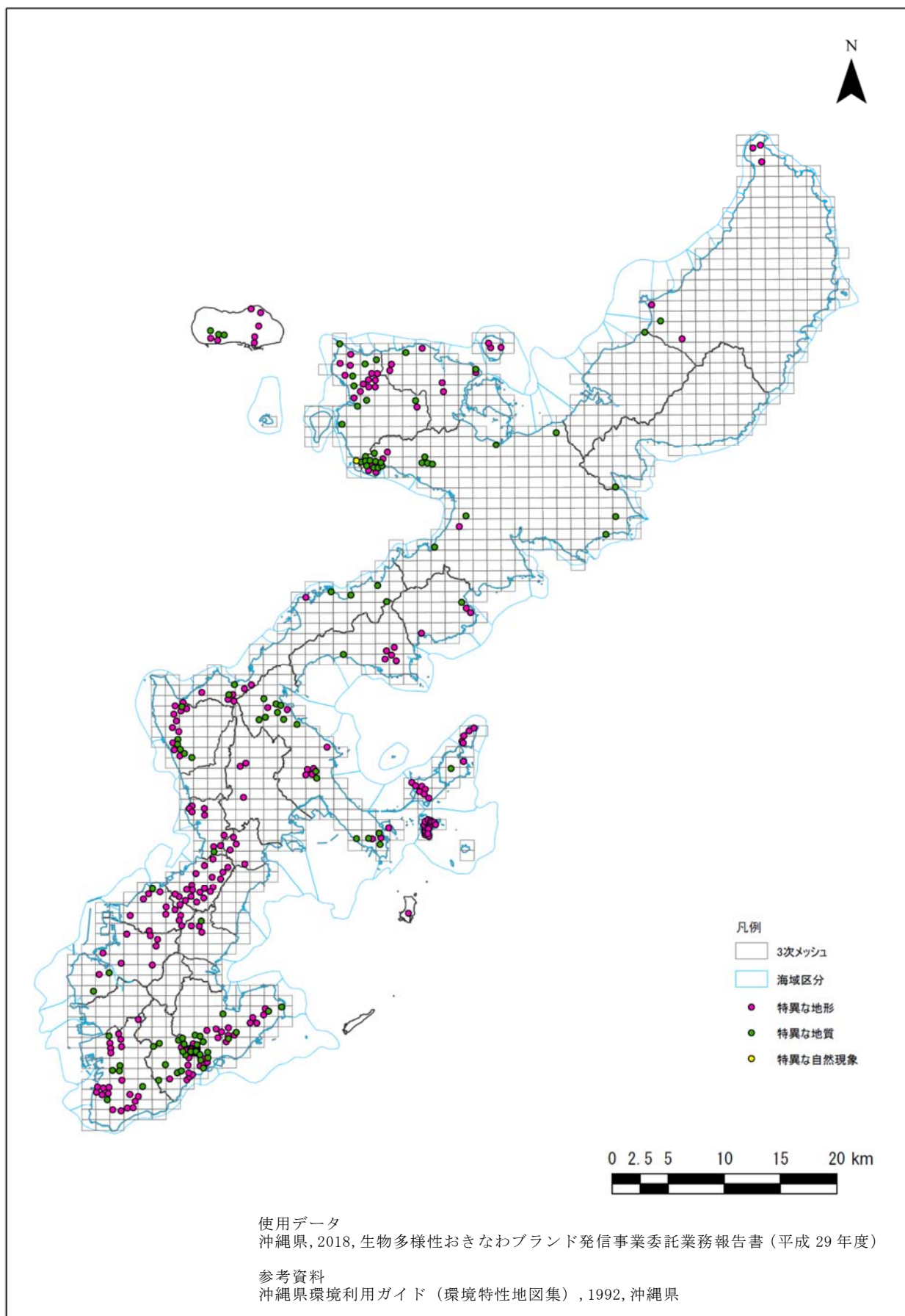


図 2-4-1. 特異な地形・地質分布図

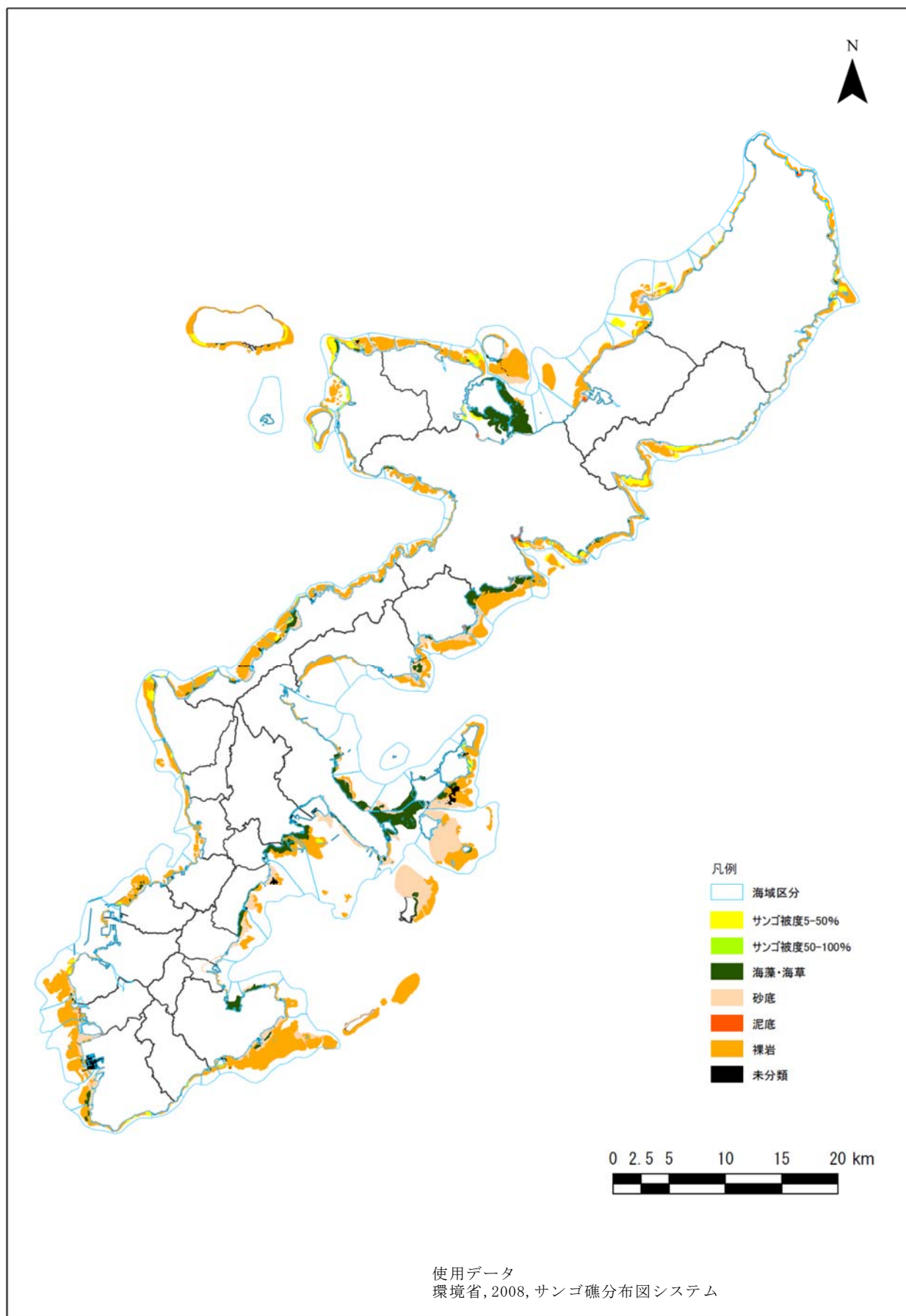


図 2-4-2. 海底地質分類図

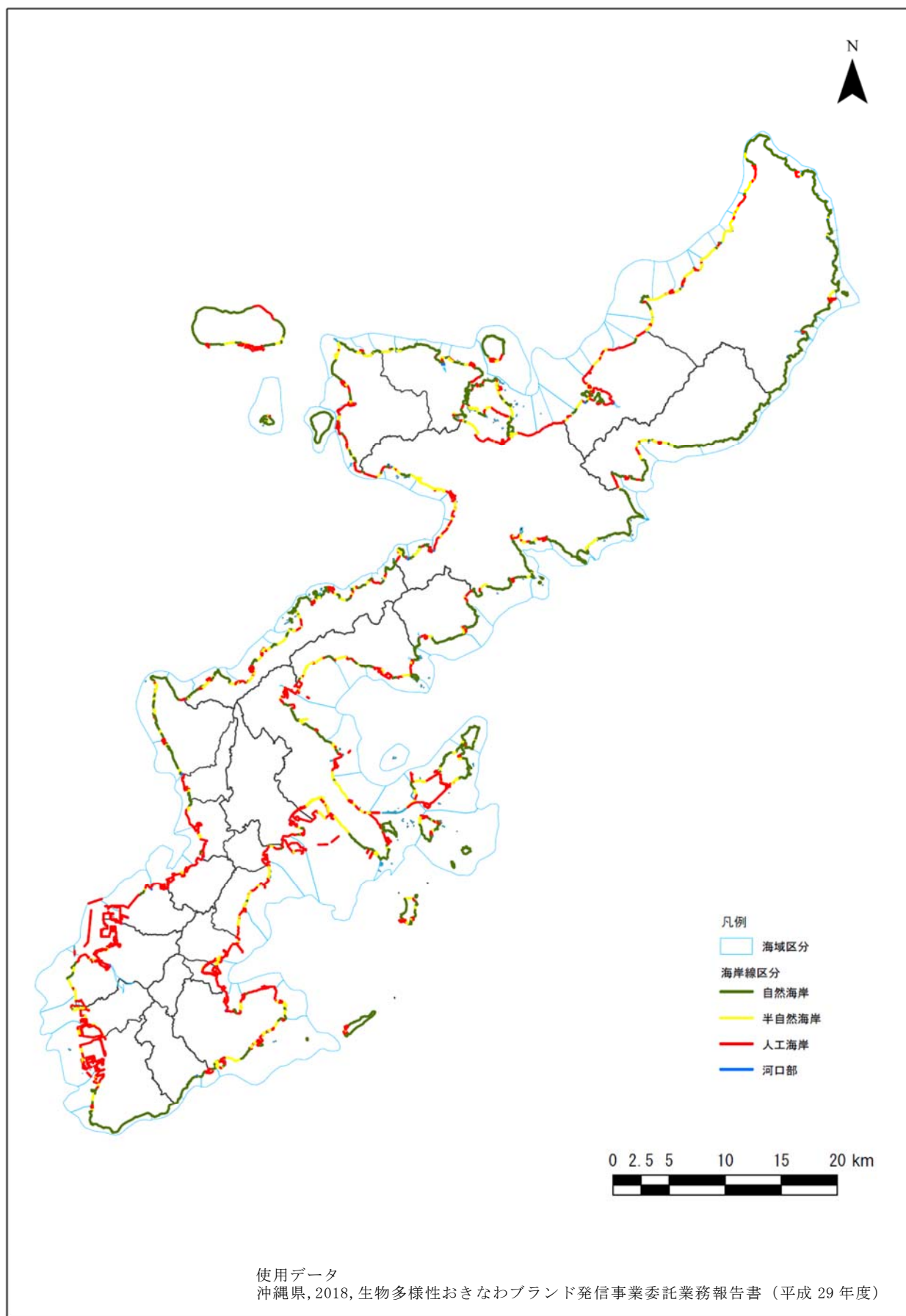


図 2-4-3. 海岸線分類図

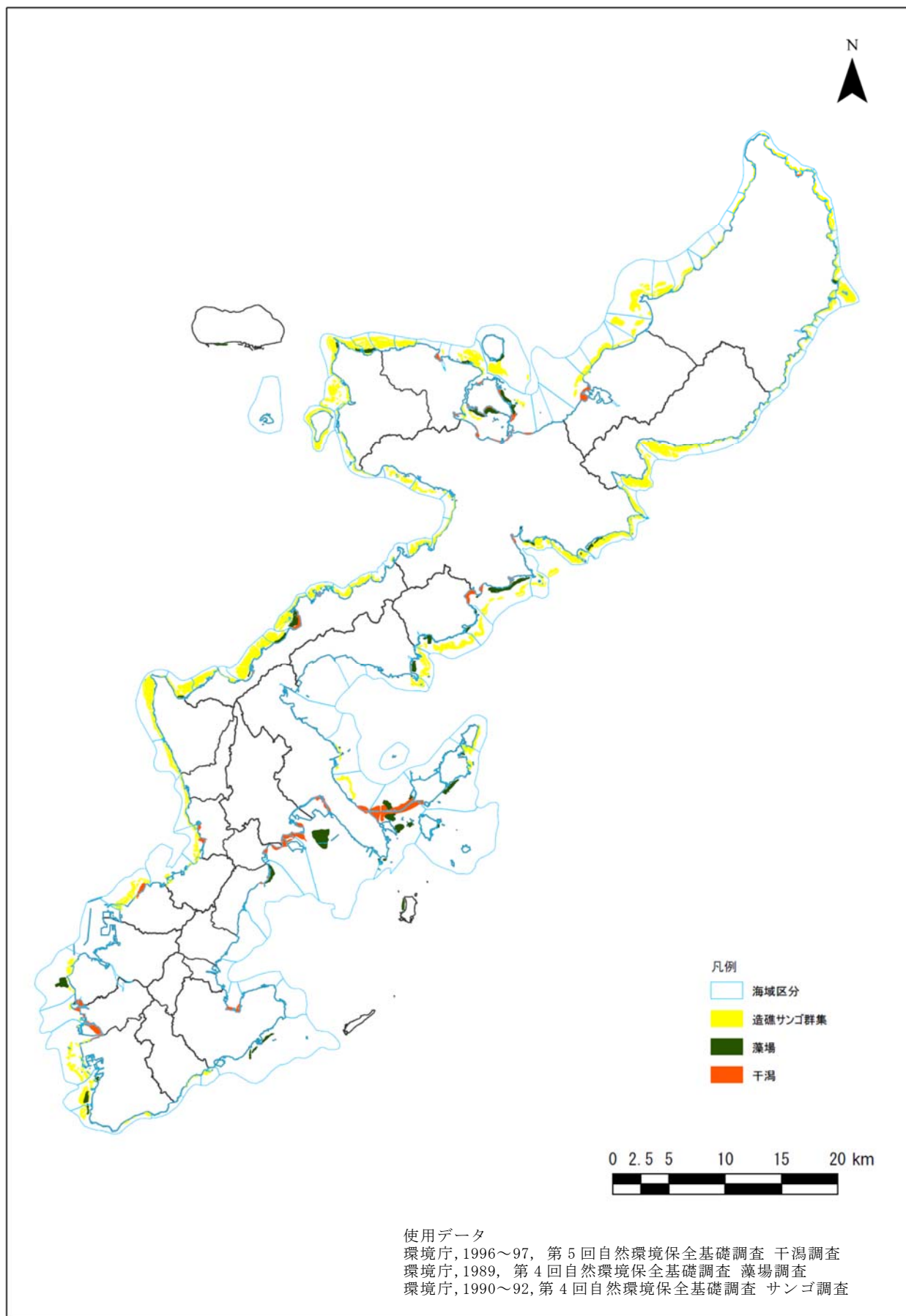


図 2-4-4. 藻場・干潟・サンゴ群集分布図

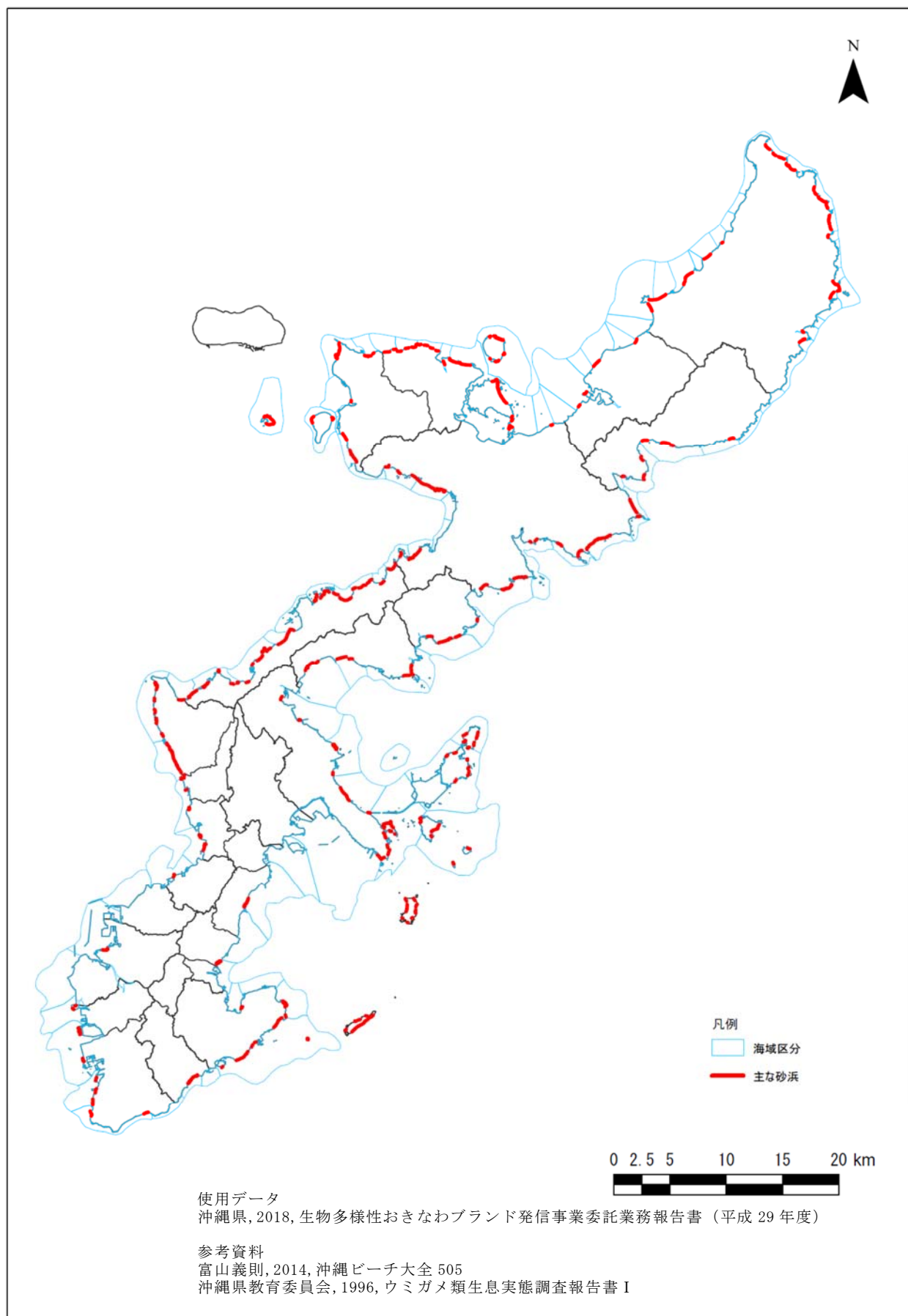


図 2-4-5. 砂浜分布図



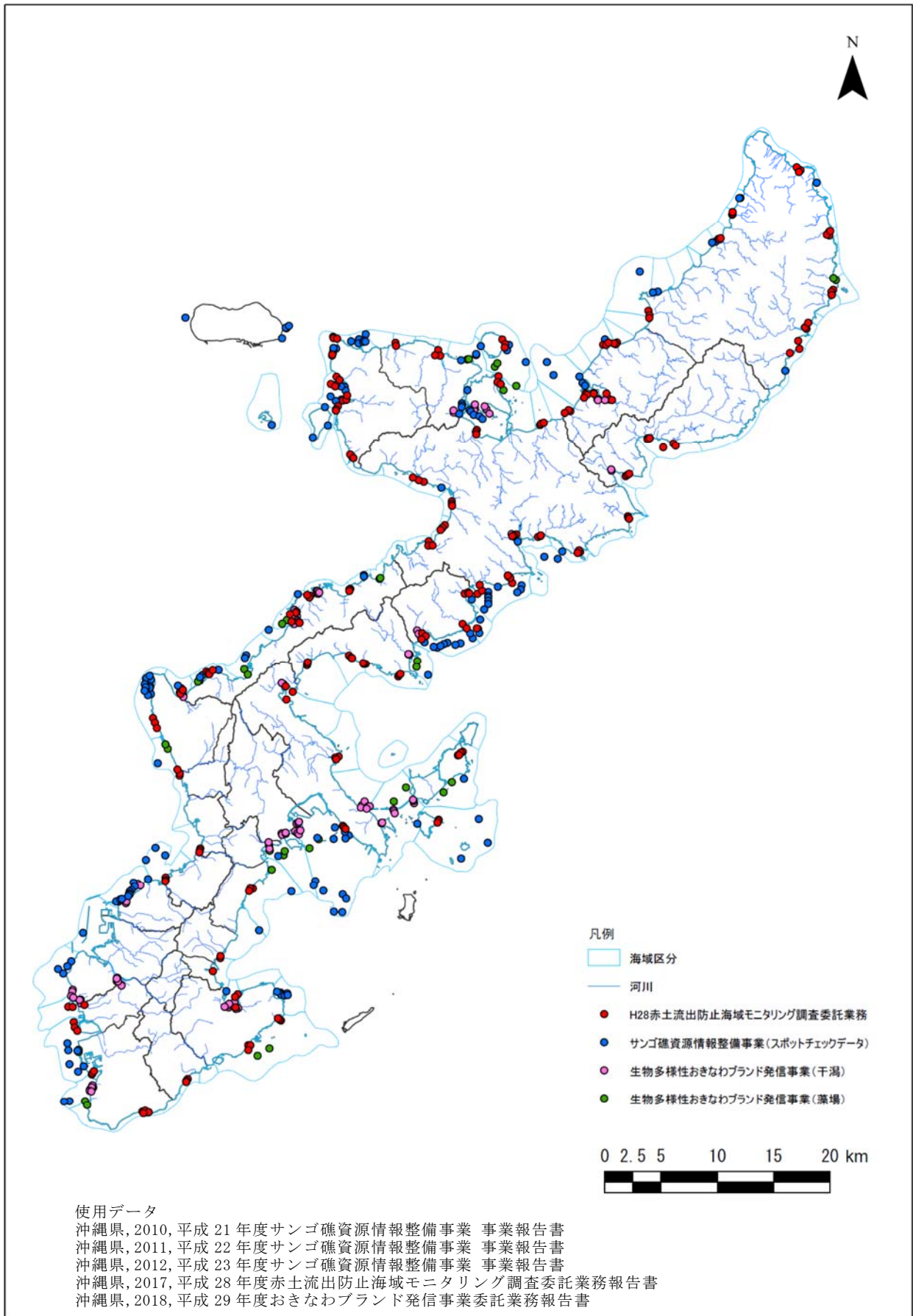


図 2-4-6. SPSS 調査位置図

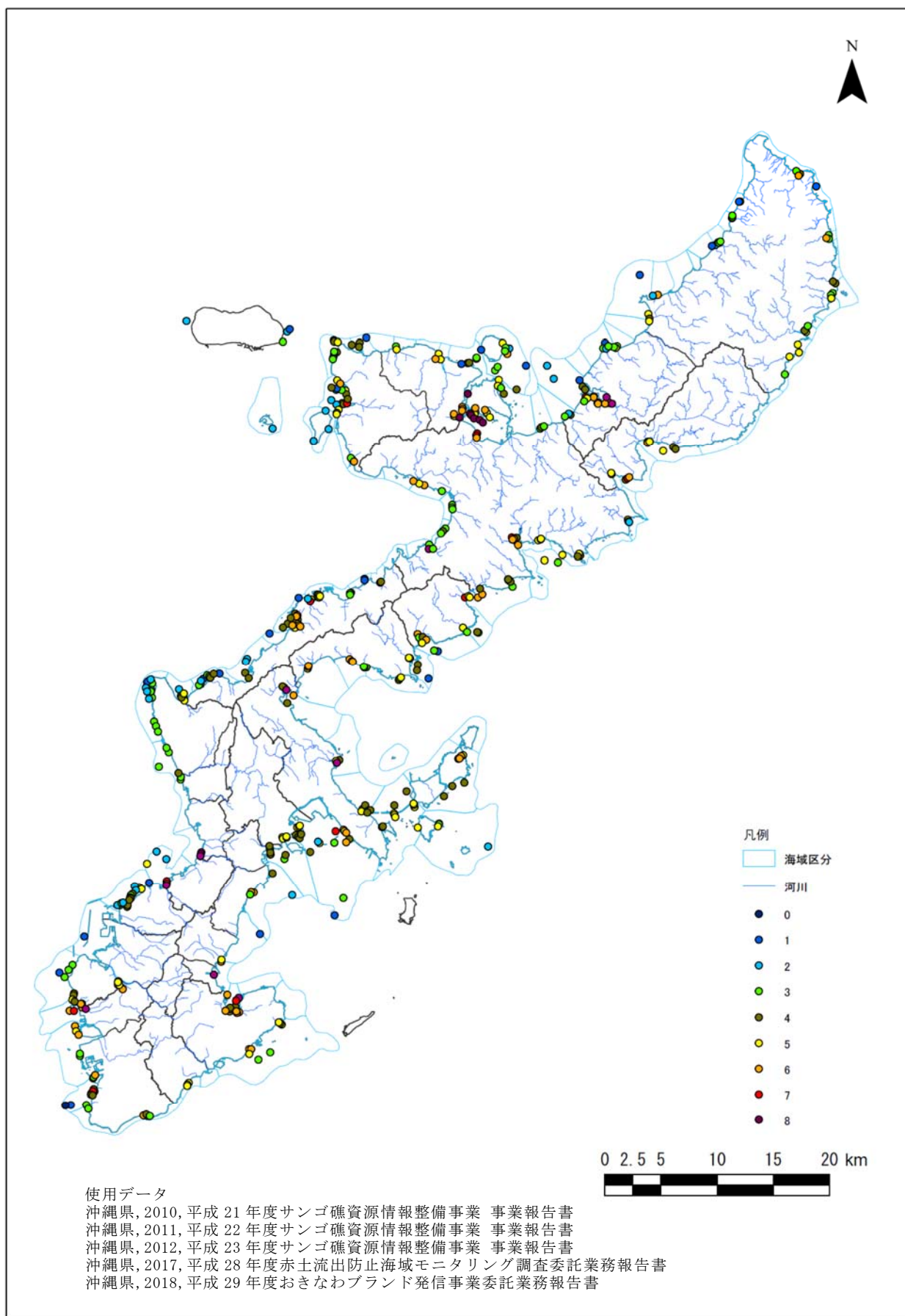


図 2-4-7. SPSS ランク分布図

### (3) その他の情報

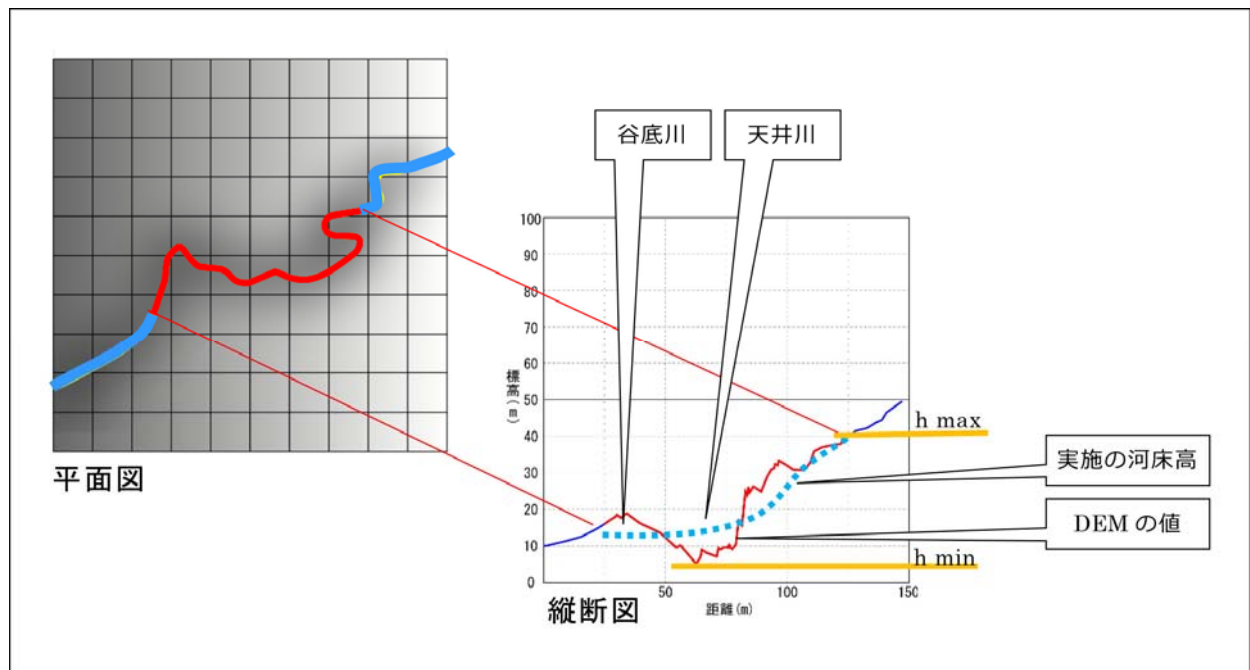
本指針のために新たに調査または解析して作成したその他（法規制、土地利用、海域利用、河川）に関する図面は、以下のとおりである。

#### 1) 陸域

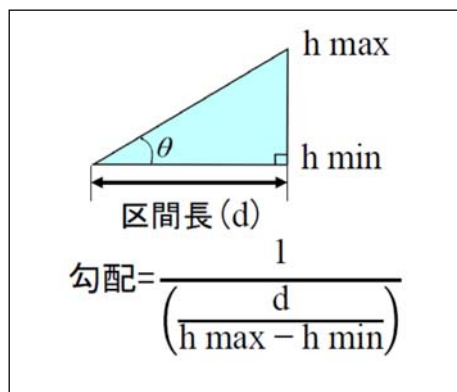
##### a) 河川

河床勾配区分図については、「国土数値情報 河川データ（国土交通省国土政策局国土情報課）平成 19 年度」、「国土数値情報 湖沼データ（国土交通省国土政策局国土情報課）平成 17 年度」、「基盤地図情報（数値標高モデル）10m メッシュ DEM」を用いて、河川区間を中下流域（0～1/60）、上流域（1/60～）、湖沼に区分し、マップを作成した。

まず、河川を 100m ピッチに区分し、その区間ごとに DEM データの標高から区間の最大値(hmax)及び最小値(hmin)を取得した。次に、各区間の最大値(hmax)及び最小値(hmin)の差分を区間長で除することで河川勾配を計算した。このため、周辺に山地や断崖等が迫っている個所、谷底に河川が流れているような個所においては DEM データの標高と実際の河床標高とに誤差が生じている可能性がある。



【参考図 DEM データからの標高抽出イメージ】



【参考図 角度計算のイメージ】

また、湖沼に該当する区分を含む場合には、対象区間を湖沼に区分した。

なお、GISによる自動抽出ができなかった区間(no data)があった。河口部等 DEM データ外で区間標高が抽出できない場所については標高 0m、また区間が短いまたは合流部等により自動抽出ができなかった区間については、DEM データを読み取りそれぞれの標高を手入力した。全 197 河川、9704 区間のうち、83 区間においてこのような状況が発生した。更に、多くの河川の河口部付近において、海面標高と河岸標高等の差異から、区間が急勾配と判別されてしまったことから、現地状況を確認の上、必要に応じて手作業で中下流の区分に修正した。

森林内を流れる溪流環境分布図については、河川勾配区分図と「1/50,000 現存植生図（環境省自然環境局生物多様性センター）平成 5 年度」を用いて、上流域とされた区間のうち、両岸が森林となる区間を抽出し、図面を作成した。

河川区間（100m ピッチ）ごとに区間の両側全てが森林に接している上流域の区間について、「森林内を流れる溪流環境」と判定した。

ここで森林とは、自然植生、代償植生、植林など含むすべての樹林とした。ただし、一定バッファ内が水域であった場合には、植生図で確認し目視で状況を判断した。

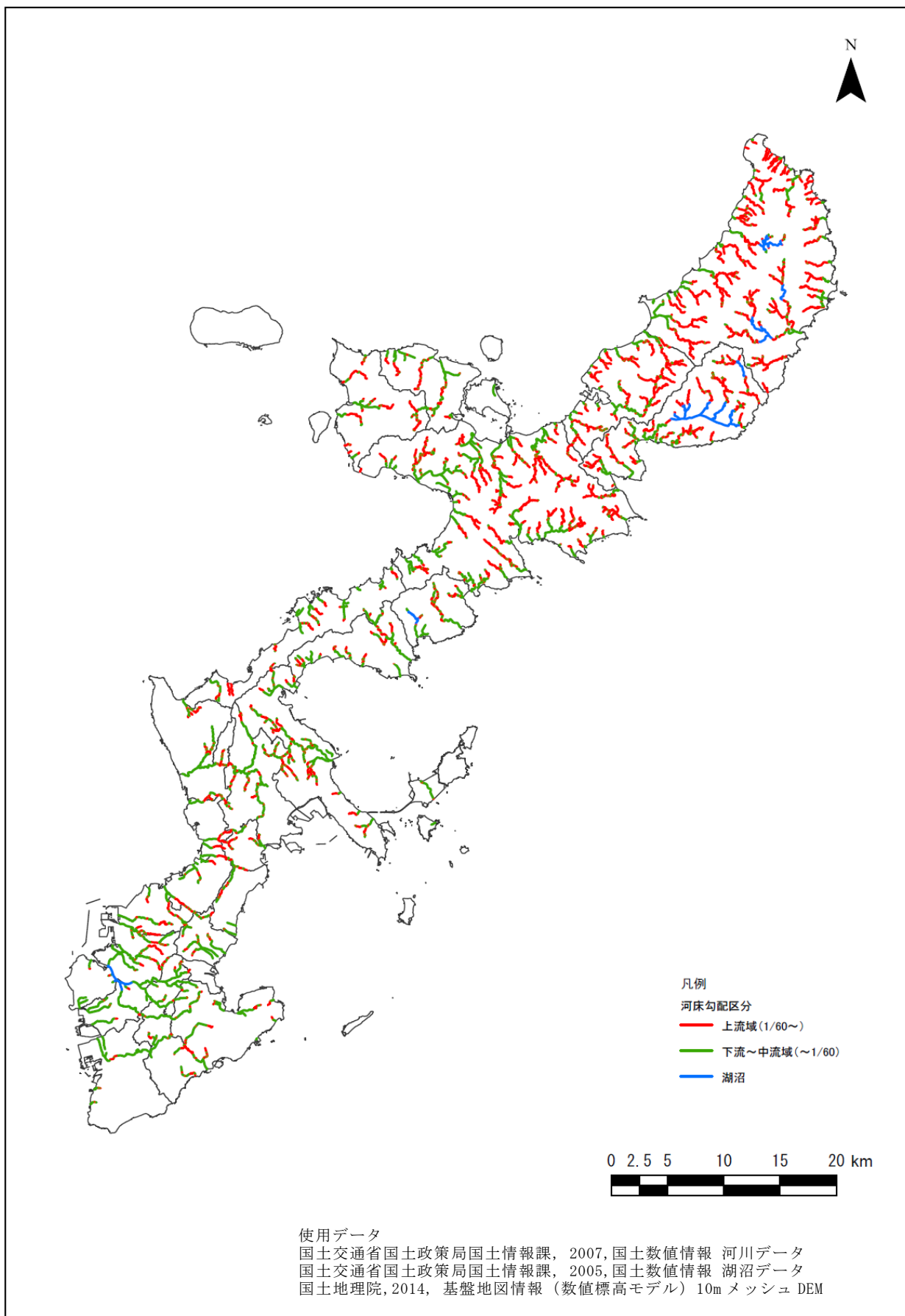


図 2-4-8. 河川勾配区分図

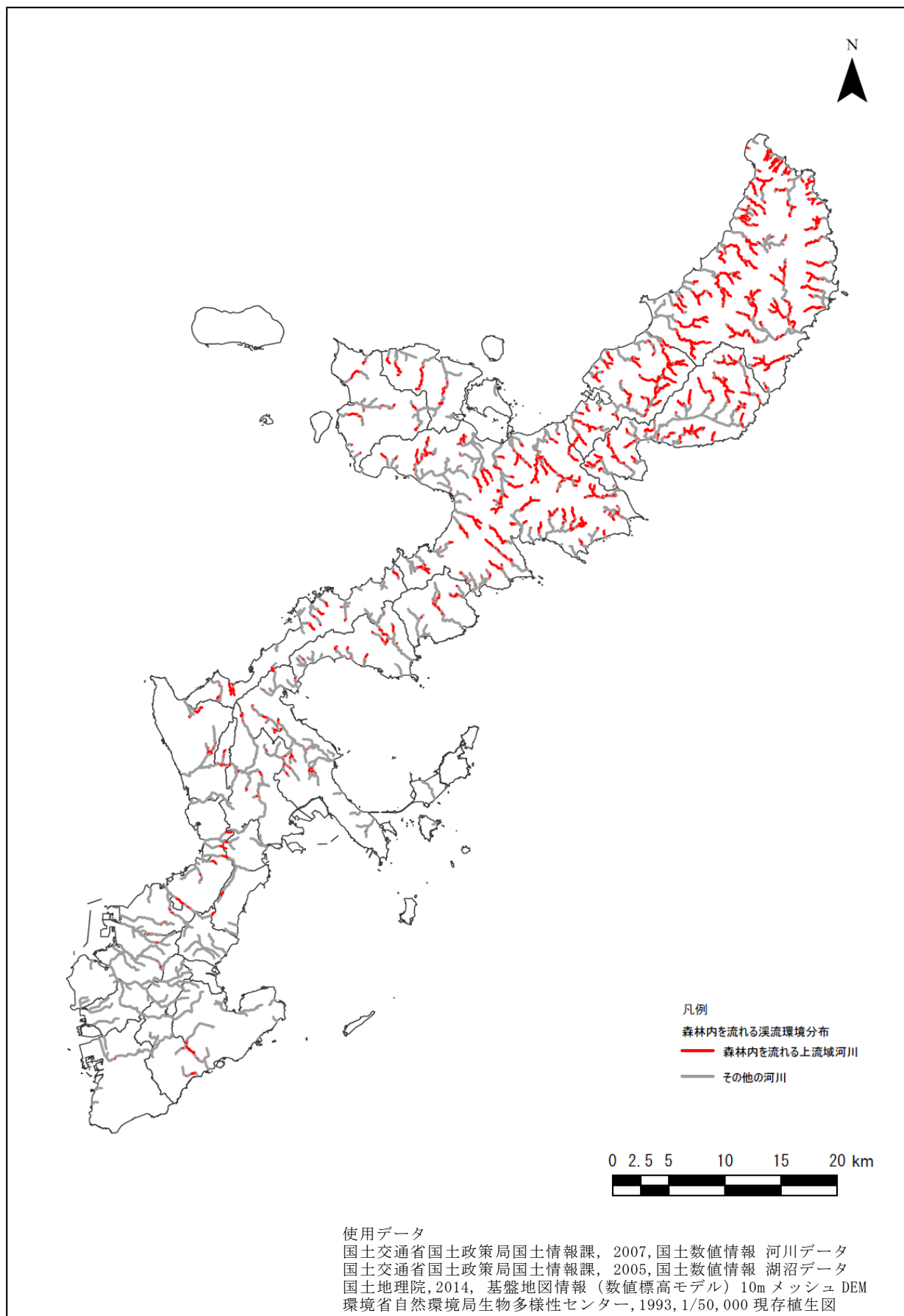


図 2-4-9. 森林内を流れる溪流環境分布図

## 2) 海域

### a) 法規制等

ラムサール条約湿地は、ラムサール条約と条約湿地（環境省ウェブサイト <https://www.env.go.jp/nature/ramsar/conv/2-3.html>）に示された各湿地の位置図を入力し、図面を作成した。

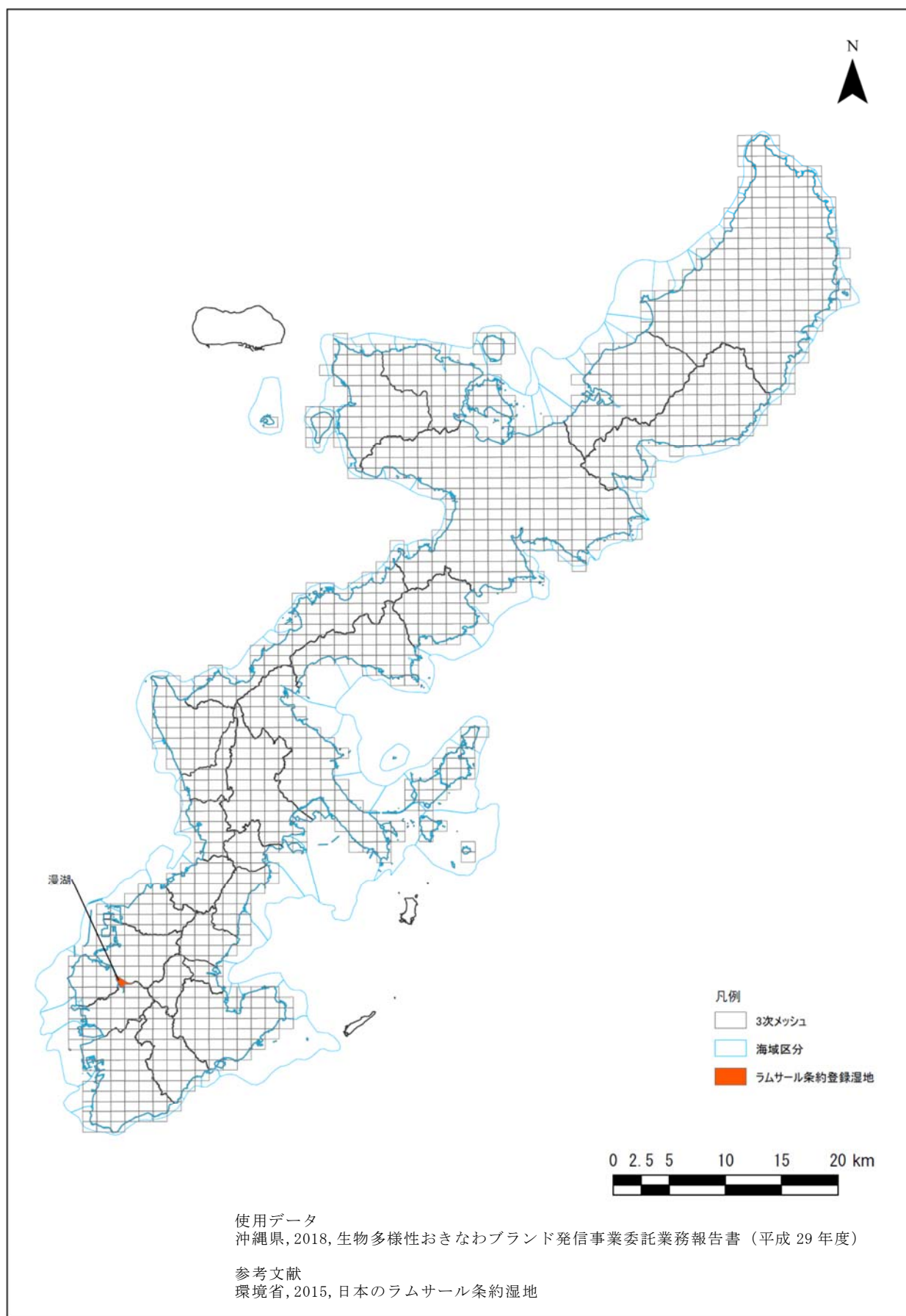


図 2-4-10. ラムサール条約湿地分布図





## 「境目」が大事：海岸飛沫転石帯環境と生物

[文・写真：藤田喜久（沖縄県立芸術大学准教授）]

「沖縄の海辺」と言えば、誰しも連想するのが、青い空と、エメラルドグリーン的大海と、白い砂浜であろう。しかし、「沖縄の海辺」を生き物たちの生息場所として評価する時、見落としてはならないのが「境目」である。沖縄の海岸線（汀線）は、一般的に砂浜や石灰岩の岩場（岩礁海岸）であり、海浜植生帯や海岸林を経ながら陸域へと繋がる。この砂浜と海岸植生帯の「境目」を注視すると、大小様々な大きさの死サンゴ塊や石灰岩片が集積した場所（転石環境）があることに気付く（図 1、2）。



図 1. 砂浜と飛沫転石帯と海岸林

この転石環境は、潮の干満による海岸の区分では、大潮高潮位線よりも陸側の「潮上帯（飛沫帯：ひまつたい）」に該当しており、その幅は概ね 1～5m ほどである。また、この転石帯は砂浜の上部（陸側）に位置するため、底質は概ね砂礫であるが、そこに大礫（礫径 64～256 mm）あるいは巨礫（礫径 256 mm 以上）が集まっている。近年、こうした転石環境は、沖縄の海岸を構成する微環境の一つとして、「飛沫転石帯（ひまつてんせきたい）」と呼ばれるようになった。



図 2. 飛沫転石帯

海岸の砂浜環境では、一般的に、流木などの漂着物を除いて小動物が隠れる環境は極めて乏しく、砂の表面は乾燥し、表面温度も高い（盛夏時には 50℃を超えることもある）。一方、飛沫転石帯では、転石が積み重なることで小動物達に生息空間を提供する。また、最下層の転石下は、砂礫の底質であっても多少の湿り気を帯びていることが多く、落葉や落枝が転石の隙間に入り込み、動物達にとってより好適な湿度・温度となっているのである。

もともと筆者が飛沫転石帯に関心を持つようになったのは、この場所からヤシガニの子供が多数（貝殻を背負った個体も！：図 3）見つかったためである。ヤシガニやオカガニ類などの陸性甲殻類は、一生の大部分を陸域で過ごす。やがて稚ガニは陸上生活へと移

行するが、この時、生息条件（隠れ場、湿度、餌）の良い飛沫転石帯でしばらくの期間を過ごすようだ。つまり、飛沫転石帯は、陸性甲殻類の「保育場」としての機能を持っているのである。さらにその後も調査を進めたところ、飛沫転石帯には、イワトビベンケイガニやヤエヤマヒメオカガニ（図4）などの陸性の希少カニ類（絶滅危惧種）が生息しており、これらのカニ類は、飛沫転石帯で一生の大部分を過ごす（幼生期のみは海で過ごす）ことも分かった。また、甲殻類だけでなく、巻貝類（クビキレガイ類など）や昆虫類（アリ類やゴキブリ類など）など様々な小動物達が生息していることも分かった。

このように、飛沫転石帯は、サンゴ礁海岸域における重要なエコトーン（移行帯）の一つとして重要な微環境であることが分かってきたが、護岸工事や道路拡張工事などの開発の影響によって急速に失われているのが現状である。砂浜海岸は、人間にとっても憩いの場であり、他にもウミガメ類の産卵場所でもあることから、保全されることが多い。同様に海岸林も防風・防潮林としての機能が高いことから、比較的大事にされる。しかし、その「境目」にある飛沫転石帯に注意が払われることはほとんど無い。「海から陸への連続性」を大事にするなら、こうした何気無い「境目」の環境にも目を向ける必要がある。



図3. 貝殻を背負ったヤシガニの子供



図4. ヤエヤマヒメオカガニ

## 5. 保全優先度と総合評価

---

### 5. 1 保全優先度の検討

#### (1) 空間的保全優先地域特定の手順

生物多様性の保全政策やそれを推進するアクションプランは、システム化保全計画の枠組で議論されるようになった。この背景には、自然史研究において、生物の地理分布、系統、機能特性に関する情報が蓄積され、生物多様性に関する大規模なデータが蓄積され、そのようなビッグデータを分析する統計数理的手法が発展したことがある。システム化保全計画の特徴は、生物多様性の保全を社会経済的な制約も含めて検討する点にある。実際の保護区設置では土地利用に法的規制をかけるため、土地所有者やその土地で経済活動を行う人々との間で利害問題が発生する。したがって「どこに、どのような保護区を配置するのか?」という問題を考える場合、保護区設置に伴う利害関係を調整し、かつ、その経済的コストを最小にする必要がある。自然保護を巡る論争は保護と開発の二項対立になりがちだが、システム化保全計画のアプローチは、両者のトレードオフ関係を分析し、利害関係者に様々な選択肢を提供することで価値論争を最少化し、科学的根拠に基づいた合理的な意思決定を支援する。

システム化保全計画の基本的な特徴と手順は以下の6つである。

- 1) 保全計画で対象にする生物多様性のサロゲート（代替指標）を定義し、種分布や生態系機能などについて空間明示的データを収集する。
- 2) 明確で定量的な保全目標を検討する。
- 3) 現状の保護区ネットワークが、保全目標をどの程度満たしているのかを検証する。
- 4) 保全目標を達成するために必要な、保護区の配置計画（保護区の新設や再配置）を空間明示的に分析する。
- 5) 保全優先地域として特定された場所で、実際に適用する保全計画を検討する。
- 6) 保護区ネットワークにおける生物多様性の永続的な維持を促進するために、長期的モニタリングや適応的管理と併せて、保護区の管理メカニズムを整える。

特に、4) 保全優先地域の空間分析を目的として、現在様々なアルゴリズム・分析手法が提案されている。その中でも、Zonation は、汎用性の高さ、および計算アルゴリズムとアウトプットの明瞭さから広く普及している（Moilanen 2007 ; Lehtomäki and Moilanen 2013）。なお、本節のシステム化保全計画法の概念とそれに関わるアルゴリズムの解説は

久保田ほか（2017）の総説によっており、詳細な解説はそちらを参照していただきたい。また、本指針における解析プロセスの解説として、久保田ほか（2019）も参照していただきたい。

## （2）空間的保全優先度の計算アルゴリズム

種ごとの分布情報と分布モデリングによって予測された結果に基づいた生物多様性地図によって、種数の多い地域（ホットスポット）を把握できる。種数の多い区画は、限られた面積で数多くの種数を捕捉できる。したがって、種数のホットスポットは、効率的に生物多様性を保全できる保全上重要な地域と見なすことができる。しかし、種の空間分布のパターンは、分類群や種間で大きく異なり、特異的な環境に局在する種も数多く存在する。実際、種多様性が低い区画に局在する種も少なくない。よって、種多様性の高い区画を、一義的に保全重要地域として見なすアプローチは、保全計画において十分ではない。よって、生物種を保護区ごとに相補的にカバーし、できる限り多くの種について、なるべく大きな分布面積を確保し、種のメタ個体群構造を健全に保つような保全計画が有効である。空間的な区画単位の保全優先度は、区画ごとの種の捕捉機能や全体の種多様性を捕捉する上での相対的貢献度の高さによって評価することができる。

空間的保全優先地域のランク付けの分析には、Zonation アルゴリズムを用いた。Zonation では、生物多様性損失が最も少ない保全単位を逐次的に除いていく計算方法を採用している。これにより、最大被覆問題および保全利益の最大化問題を分析できる（Moilanen 2007）。最適化によって保全優先地域を特定する手法では、保全目標を満たす保全単位の組み合わせがバイナリー値（0/1）として出力されることが多い。このため、全ての保全単位の優先順位を詳細に定量できない弱点があった。一方、Zonation アルゴリズムは、保全上の重要度を相対的な連続値として得ることができ、保全計画を検討する上での情報量が多い。つまり、Zonation による出力結果を分析することで、事前に定めた保全目標の妥当性や実効性を再評価することができる。内包された分析オプションの1つである Core Area Zonation（CAZ）は、地理的希少種の分布範囲の損失を最小化するように保全単位を逐次的に除くアルゴリズムである。別のオプションである Additive Benefit Function（ABF）は、ユーザの定義する関数に基づき、逐次的な除去過程で生じる生態学的価値の損失を計算し、損失が最も小さい地域から除去する。具体的には、除去過程で減少する種ごとの残存分布面積によって、種ごとの生態学的価値の減少を計算し、保全単位内に分布する種を合計した値を、その保全単位を除去した場合の生態学的価値の損失と

する。CAZ は地理的希少種の保全を最優先にするのに対し、ABF は地理的希少種を優先すると同時に、分析対象の全種の分布域をより多く捕捉することを目的としたアルゴリズムである。

### (3) 保全ユニットの定義

保全ユニット（優先順位付けを行う最小単位）について、陸域では、生物分布データの解像度（約 1 kmグリッドセル）をそのまま用いた。一方、海域については、海域区分を保全ユニットとして用いた。

海域区分単位での保全優先付けは、Zonation のプランニングユニット（planning unit ; PU）と呼ばれるオプションで実行することができる。PU を使った解析では、通常の Zonation 分析と同じく、多様性損失の値はグリッドセル（ラスターのピクセル）ごとに計算される。しかし、その後で多様性損失値は PU ごとに集約され、PU 単位で除去が行われる（同じ PU に属するグリッドセルは同時に除去される）。多様性損失と同時にコストも集約される。コストを指定しない（グリッド間で均一コストを仮定する）場合には、PU 内のグリッドセル数がコストと見なされる。つまり、2 つの PU 間で多様性価値（損失）が等しい場合には、面積の小さい PU の優先度が高くなる。グループ単位で除去するグリッドセルを決定するという点では、後述するマスキレイヤとやや似ている。しかし、PU 分析では、PU 内の多様性情報に基づいて、除去する PU を決定する点でマスキレイヤとは異なっている（マスキレイヤは、ユーザーがあらかじめ除去するグループの順番を指定する）。尚、PU はマスキレイヤと併用可能である。

PU 分析の出力は、グリッドセル単位の優先順位を事後的に平均化する場合と似た結果を返すかもしれない。しかし、PU を組み込むことで、保全ユニット間での生息地属性や生物データ数などの諸条件の違いを予め考慮して優先順位付けを行うことが可能になる。これには、

- 1) 海域内に希少種が分布していたり多様性ホットスポットが含まれていれば、それは海域の重要性として考慮される（景観全体の保全パフォーマンスに照らして評価される）。
- 2) 一つのユニットを削った際の残存分布を考慮して、次に削除するユニットが計算される（プランニングユニット間の相補性が保証される）。
- 3) 海域のランキングが除去規則に従って客観的に生成されるので、事後的な集約方法の一長一短に悩まされなくて済む。

といったメリットがある。

ただし、このように大面積の保全ユニットに情報を集約化してしまうと、グリッドセル単位の優先度が平均化されるため、全体的な保全パフォーマンス（面積効率）は下がる、というデメリットもある。

#### (4) 生物分類群ごとの空間的保全地域ランク付け

Zonation アルゴリズムには、空間的保全優先度のランク付けに関して様々なオプションが実装されている。本プロジェクトでは、種の重み付けや空間スケールを制御して、陸域の 10 生物分類群（維管束植物、陸産哺乳類、鳥類、爬虫類、両生類、淡水魚類、チョウ類、トンボ類、淡水および陸産貝類、淡水および陸産甲殻類）と海域 7 分類群（海産爬虫類、沿岸魚類、海産貝類、イシサンゴ類、海産甲殻類、海草藻類、海産哺乳類）それぞれについて、空間的保全優先地域ランク付けを行った（図 2-5-1、図 2-5-2）。

Zonation アルゴリズムにおいて、種の希少性は地理分布面積によって暗示的に評価される。しかし、種によっては地理的分布と絶滅危惧度は必ずしも対応しない。Zonation の種ごとの重み付け機能では、種の保全重要度を明示的に考慮できる。具体的には、種の保全上の重みが、除去規則の関数にパラメータとして組み込まれる。利益関数法（ABF）の場合、サイト  $i$  を除去した際の種  $j$  の分布損失  $\Delta V_j$  に種の重みパラメータ  $w_j$  を乗じることによって、種の分布域損失が重みづけされる。Core-area-Zonation アルゴリズム（CAZ）では、サイト  $i$  内の種  $j$  の残存分布割合  $q_{ij}$  が、 $w_j$  で重みづけされる。いずれの場合も、種の重みは、「ある保全目標の下、種 A は他の種と比べて何倍重要である」というように、直感的に解釈することができる。この種の重みには、保全計画者や政策の意思決定者の主観が部分的に含まれることになる。主観的な重みづけは生物学的な正当化が難しく、仮に全ての種に均等な重みを与えたとしても ( $w_j = 1; \forall j$ )、それも生物分類群や種の特異性（種間の進化履歴、分類学的不確実性、分布データの信頼度、絶滅確率等の違い）を全て無視した重みづけの一種であることを注意すべきである。

種ごとの絶滅リスクは、一部の分類群ではレッドデータブックに情報が集約されている。そこで、レッドデータブックにおける種ごとの保全上の重要度に基づいて種を重みづけして、沖縄県内の約 1 x 1km の地域ごとの保全優先度を分析した。なお、種レベルの重み（SPW）は、レッドデータおきなわ第 3 版に基づき、以下のように定義した（表 2-5-1）。

表 2-5-1. 種レベルの重みの定義

レッドデータおきなわ（第3版）カテゴリー	種の重み
絶滅危惧 IA 類 (CR)	8
絶滅危惧 IB 類 (EN)	6
絶滅危惧 II 類 (VU)	4
準絶滅危惧 (NT)	2
情報不足 (DD)	2
絶滅のおそれのある地域個体群 (LP)	1
リストに記載されていない種（普通種）	1

※1 情報不足 (DD) は、カテゴリーを判定するに足る情報が得られていない種であり、より上位のカテゴリーに移行すべき種を含む可能性があるが、確実な情報がある種により重みを付けるべきという考え方もある。したがって、今回の分析では、情報不足 (DD) は過大過小評価にならないように準絶滅危惧 (NT) と同等の重みとした。また、絶滅のおそれのある地域個体群 (LP) は、種レベルの評価を行うこととしたため、種の重みをつけないこととした。

※2 本解析では亜種変種は種レベルに統合しており、同一種内で複数の亜種変種が含まれる場合には、過大評価にならないように最も下位のカテゴリーの重みづけを採用した。

この定義では、普通種を 1 として、レッドリストのランクが高くなるにしたがって段階的に大きな重みがかかるようになっている。なお、絶滅種 (EX) および野生絶滅種 (EW) は解析に含まれていない。

実際の保全計画に投下できる経済的コストには制約があるので、希少種や絶滅危惧種に保全エフォートを優先的に投じることは、生物多様性の損失リスクを効率的に回避するために重要である。具体的には、CAZ による空間的区画のリムーバルでは、種分布の残存面積を各種毎の保全重要度の重みで割った値で計算することで、絶滅危惧度の高い種ほど残存面積が小さく評価され、保全優先度が高いと判断される。ABF では、種の保全重要度を種ごとの生態学的損失の計算に掛け合わせる。これにより、絶滅危惧度の大きい種が分布する空間的区画が除外された場合に、生態学的損失が大きいと評価される。

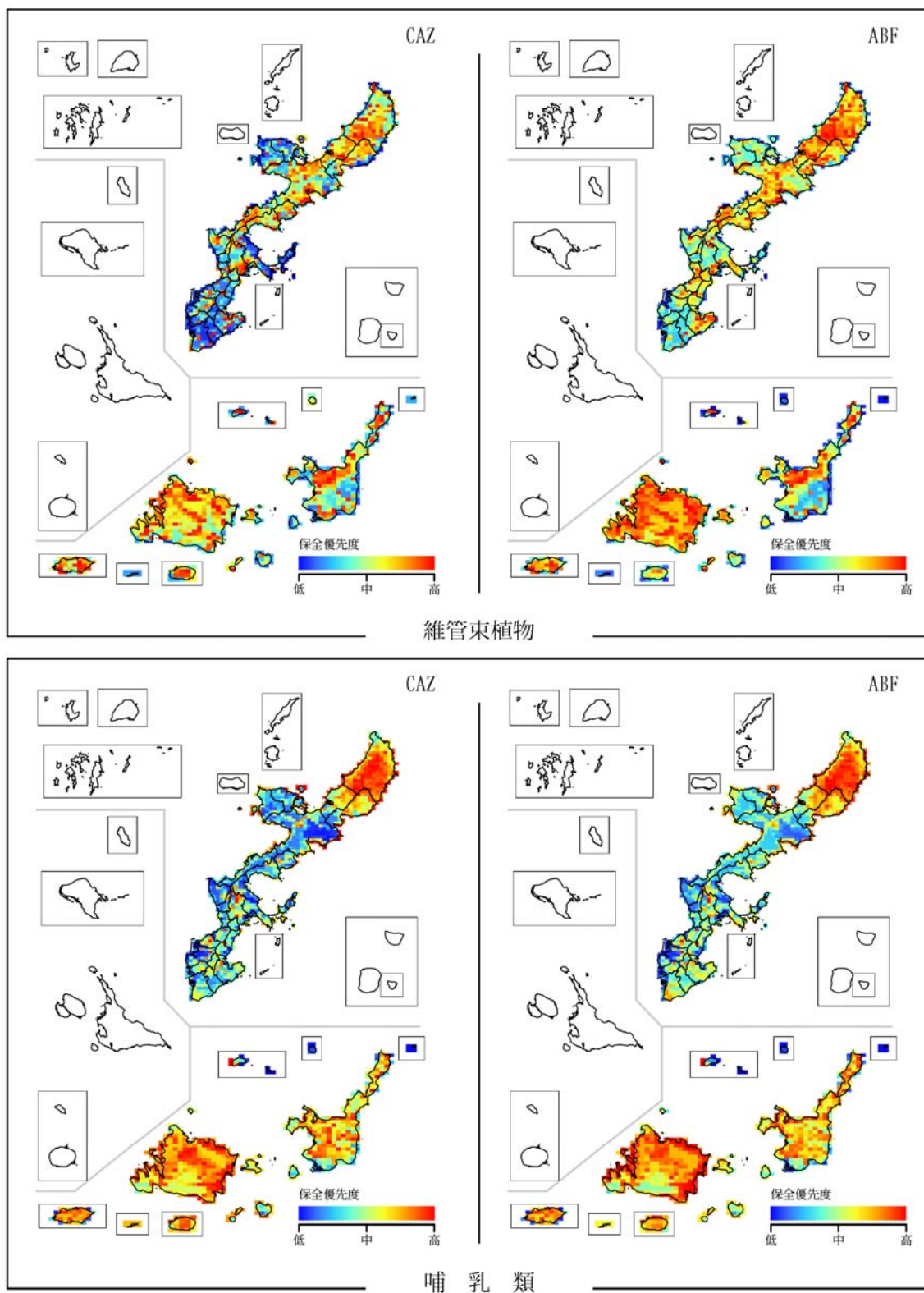


図 2-5-1 (1). 生物分類群ごとの保全優先度 (陸域)

※CAZ は希少性から見た保全優先度、ABF は種多様性から見た保全優先度



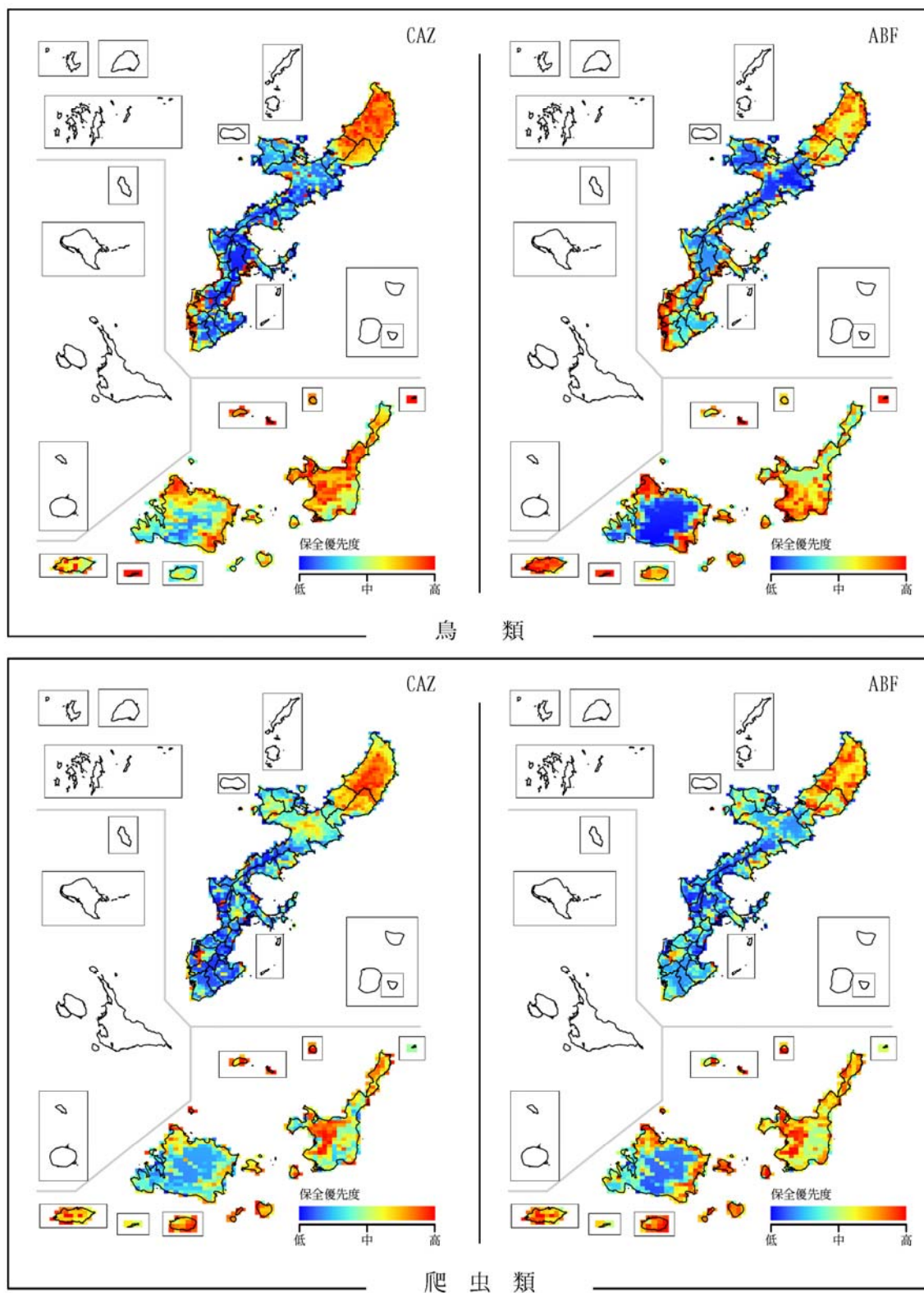


図 2-5-1 (2). 生物分類群ごとの保全優先度 (陸域)

※CAZ は希少性から見た保全優先度、ABF は種多様性から見た保全優先度

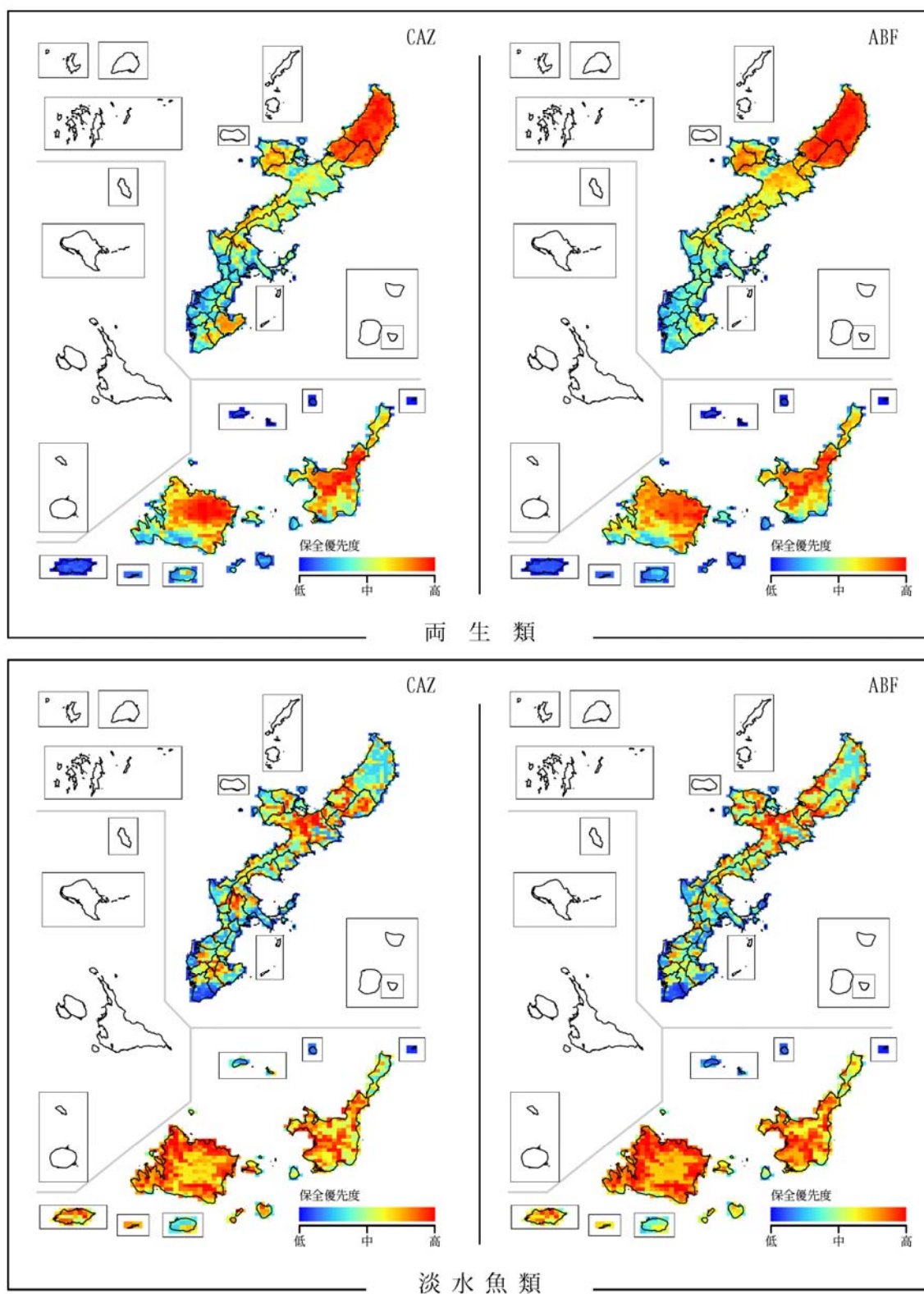


図 2-5-1 (3). 生物分類群ごとの保全優先度 (陸域)

※CAZ は希少性から見た保全優先度、ABF は種多様性から見た保全優先度

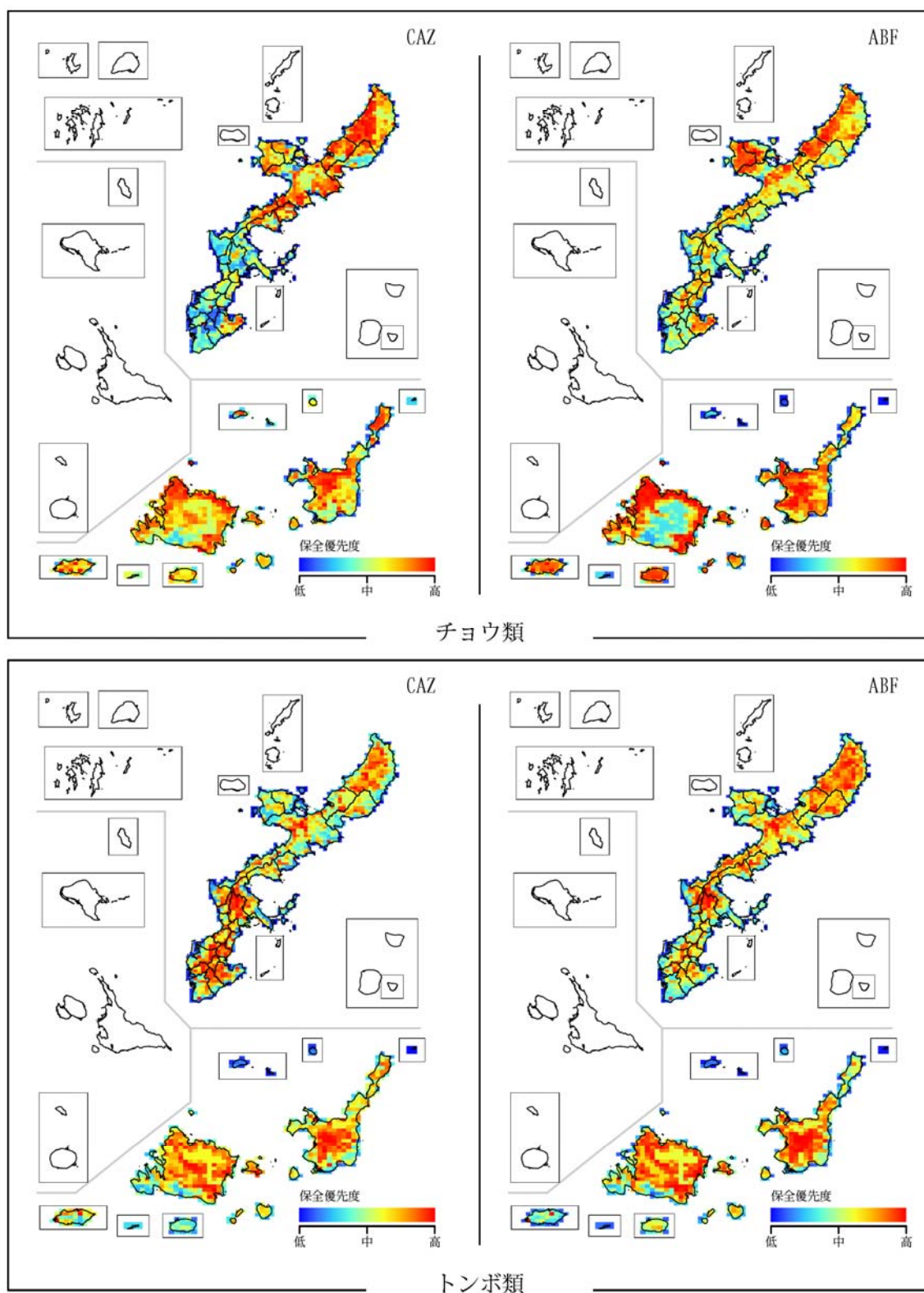


図 2-5-1 (4). 生物分類群ごとの保全優先度 (陸域)

※CAZ は希少性から見た保全優先度、ABF は種多様性から見た保全優先度

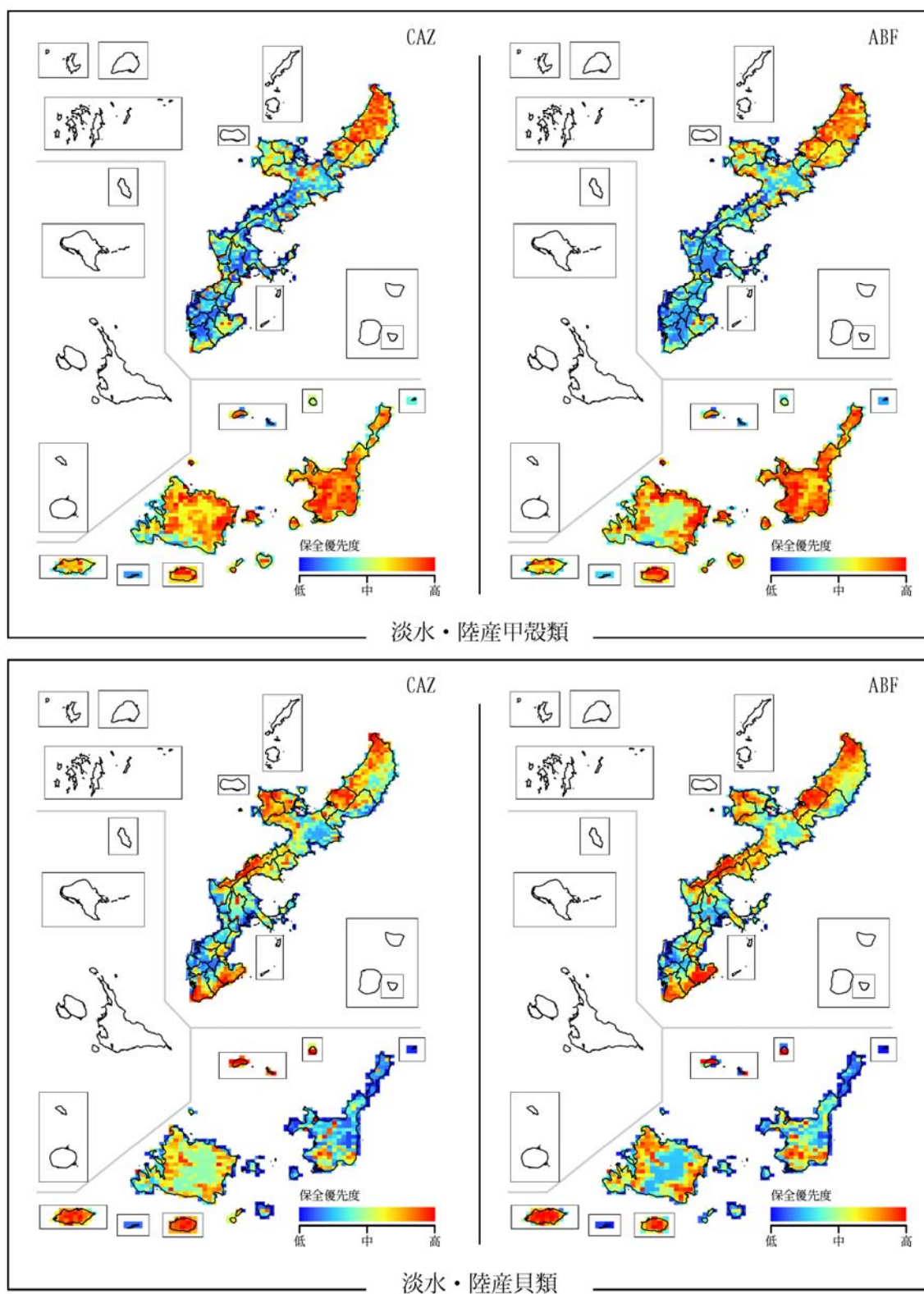
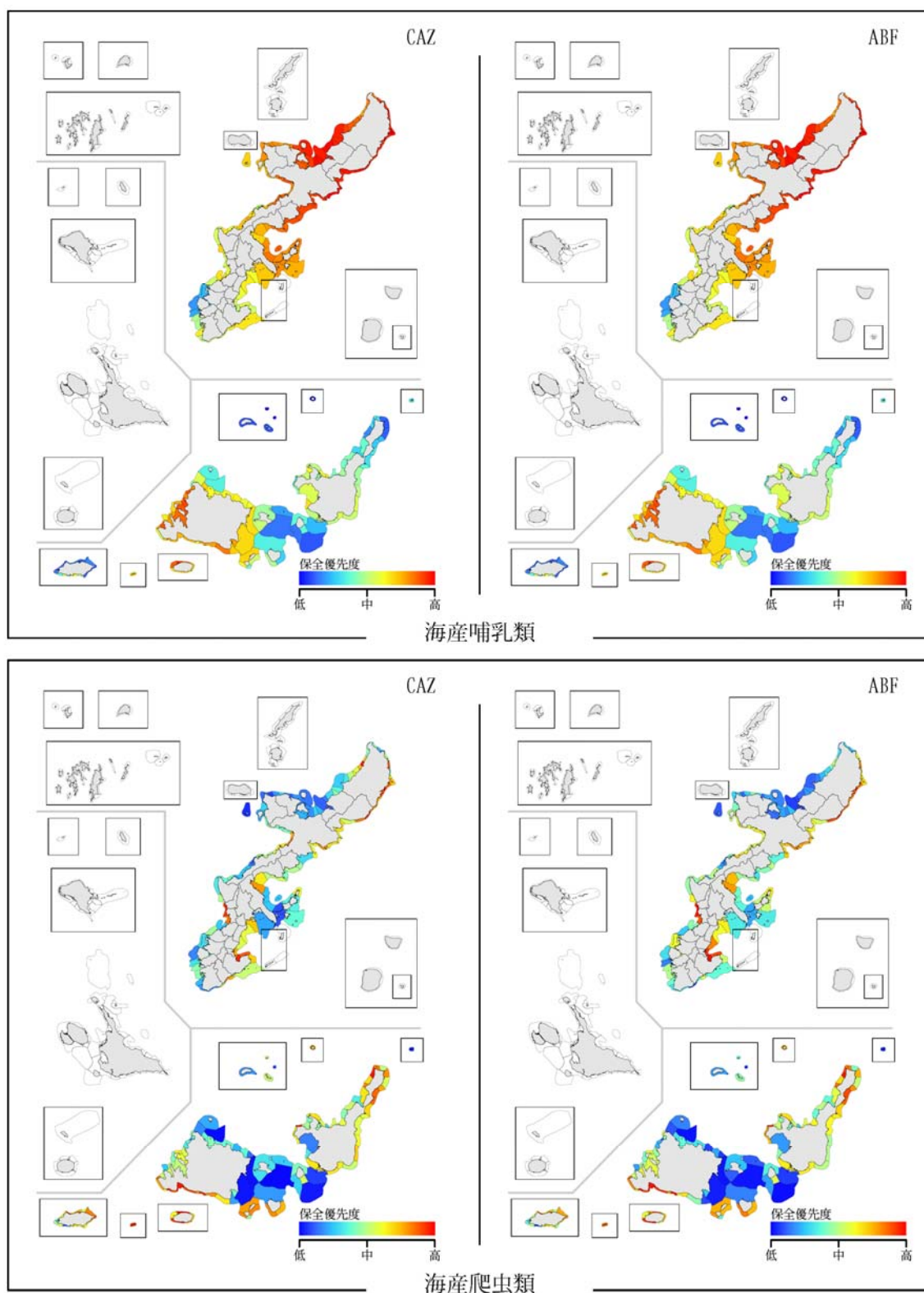


図 2-5-1 (5). 生物分類群ごとの保全優先度 (陸域)

※CAZ は希少性から見た保全優先度、ABF は種多様性から見た保全優先度



2-5-2 (1). 生物分類群ごとの保全優先度 (海域)

※CAZ は希少性から見た保全優先度、ABF は種多様性から見た保全優先度

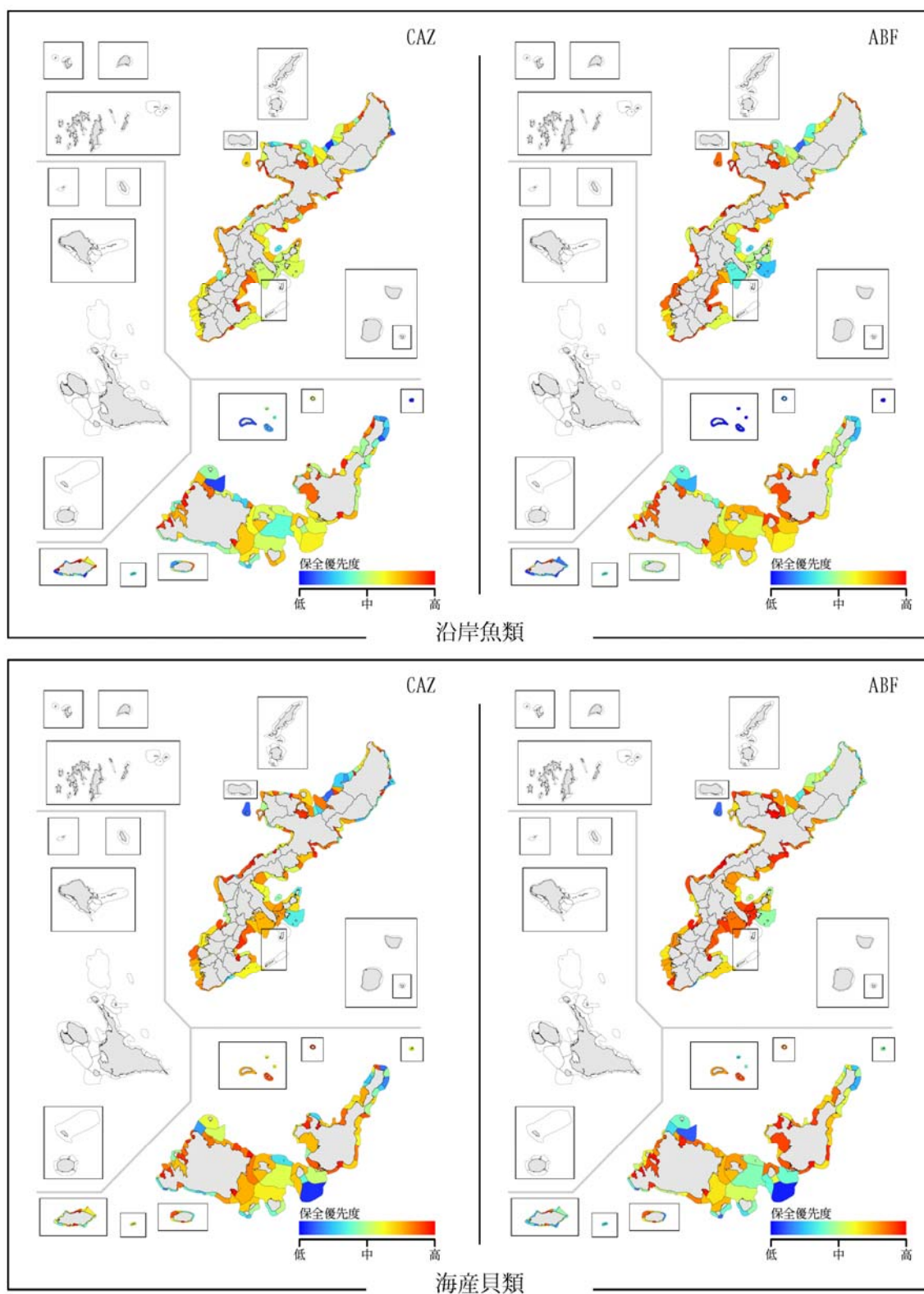


図 2-5-2 (2). 生物分類群ごとの保全優先度 (海域)

※CAZ は希少性から見た保全優先度、ABF は種多様性から見た保全優先度

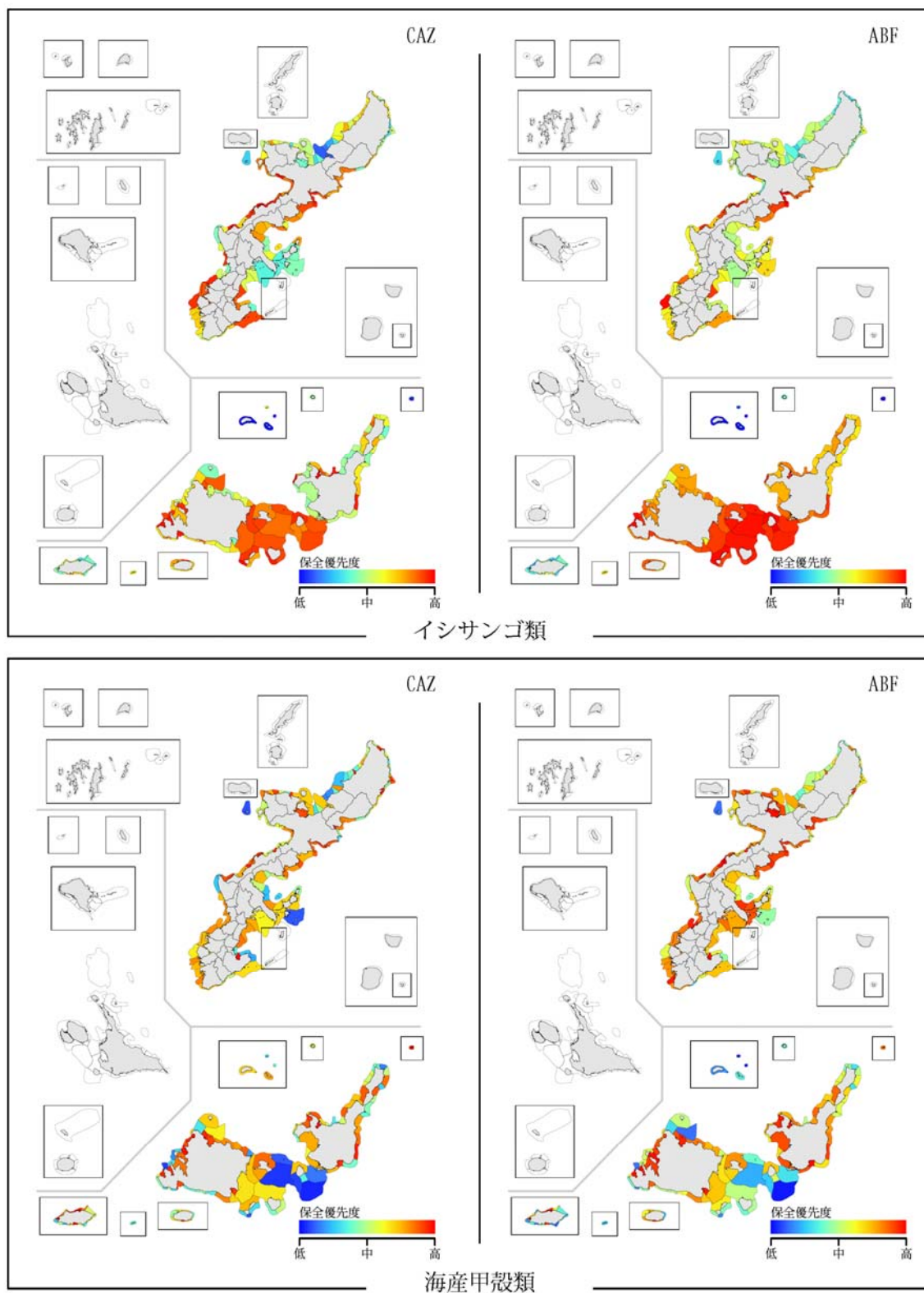


図 2-5-2 (3). 生物分類群ごとの保全優先度 (海域)

※CAZ は希少性から見た保全優先度、ABF は種多様性から見た保全優先度

### (5) 生物分類群を統合した保全優先度

様々な生物分類群の多様性パターンを把握することは、各分類群の多様性の起源や維持プロセスの存続可能性に関する保全ベースラインを特定する上で重要である。したがって、生物分類群ごとの保全優先地域のランク付け分析は、個々の分類群の生物多様性の形成機構を捕捉した分類群レベルの保全計画に貢献する。例えば、哺乳類には哺乳類の多様性を保全するための計画が、爬虫類には爬虫類の多様性を保全するための計画が個別に検討されることが理想である。一方で、保全実務上は、あらゆる生物分類群をそれぞれ個別に100%保全することは不可能であり、対象地域（例えば沖縄県）の全てを保全地域に指定できるわけではない。このような制約のため、限られた保全リソース（空間）の中で、なるべく多くの分類群の生物種を効率的に保全する現実的な保全計画を考案する必要がある。

保全優先地域の分析には、特定の生物分類群の多様性が代表指標（サロゲート）として用いられる。しかし、生物の分布には種特異性や分類群特異性があるので、サロゲートの適用可能性には限界がある。さらに、サロゲート生物と他の生物の分布に空間的な不一致がある場合、サロゲートに基づく保全地域の選定は他の生物の存続可能性の損失につながる可能性もある。この問題に対する解決策として、なるべく多くの生物群の空間情報を集めて、空間的保全優先地域分析に用いる多分類群アプローチが推奨される。

### (6) 集約化重みづけによる保全優先度の計算方法

複数の生物分類群の空間分布情報を統合して扱う場合、各分類群の解析上の扱いに注意を払う必要がある。なぜなら、生物多様性保全では保全上の重要生物が、客観的あるいは主観的に定義されている場合が少なくない。例えば、地域の固有生物や、レッドリストに記載された種は、保全政策のシンボルとして重要視される。また、単純に複数の分類群の種を総和した場合には、種数の多い分類群が、解析結果に対して強い影響力を持つことになる。必然的に高次消費者や大型動物は、解析上軽視されることになる。したがって、全ての種を同等と見なした分析は、保全計画的には必ずしも妥当でない場合がある。

前述したように、Zonation には、生物分類群や種の保全上の重みを、除去規則の関数にパラメータとして明示的に組み込んでいる。種の重みづけは、絶滅危惧ランクを含めて2つ以上の項目で定義することもできる（例えば、固有性、進化的固有度）。その場合、最終的な種の重み( $SPW$ )は、 $k$ 個の重み( $sw$ )の積として定義される。



$$SPW_j = sw_j^{(1)} * sw_j^{(2)} \dots * sw_j^{(k)}$$

この式に基づき、分類群ごとの集約化した重みを考慮することができる。各分類群は、生態系機能やサービスへの役割が異なるという意味において、保全利益の観点においても等価ではない。保全計画では、特定の分類群（例えば、植物やサンゴのような生態系の基盤となる分類群や、高次捕食者のようなアンブレラ効果が期待できる分類群）を重視したい局面があるかもしれない。それらは分類群  $l$  の重み ( $TW_l$ ) として、 $m$  個の重み ( $tw$ ) の和として定義できる。

$$TW_l = tw^{(1)} + tw^{(2)} \dots tw^{(m)}$$

ここでも、分類群の重みは任意に与えられる。例えば、両生類の重みを 1 として、哺乳類の生態系サービスを保全上重要視したい場合、哺乳類の重みを 1 より大きくすれば良い。

分類群間の種数の違いにも注意を払う必要がある。分類群間の種数差が大きい場合、各分類群の種の重みをそのまま用いると、種数の多い分類群のデータ上の特徴が空間的優先順位付けに強く反映されることになる。これを避けたい場合、分類群の種数 ( $N_l$ ) で重み全体を基準化することによって、分類群間の影響力を均等化できる。分類群の重みと種数補正を含めて集約化した種の重みづけは以下で定義される。

$$Aggregated.SPW_j^{(1)} = (SPW_j * TW_l) / N_l$$

分類群レベルの重みは、全分類群均等な重みを与えた ( $TW = 1$ )。そのうえで、各分類群の重みを均等にするために、分類群の種数で重みを補正した。

全分類群を統合した場合の保全優先度の分布を図 2-5-3 に示す。

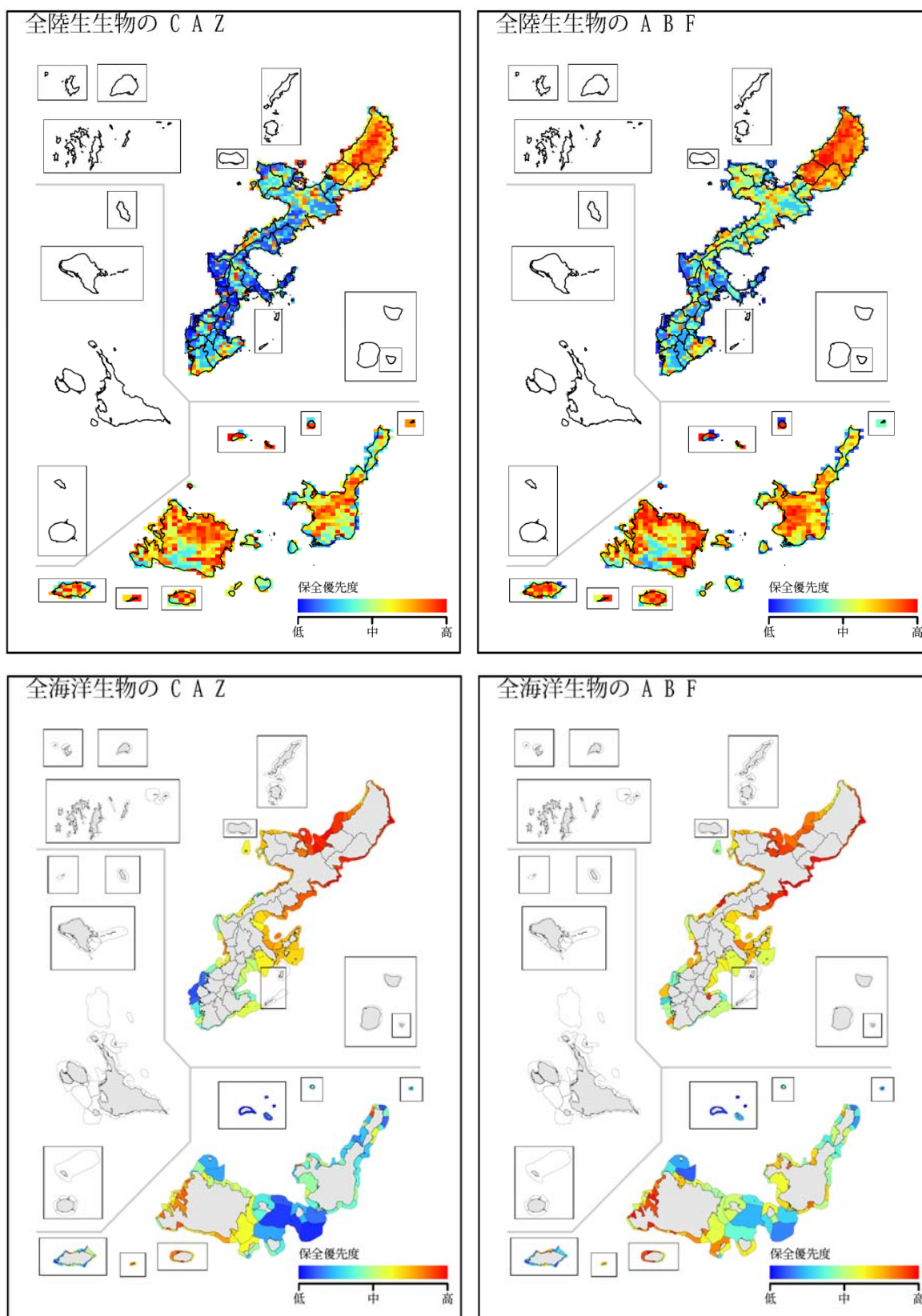


図 2-5-3. 全分類群統合保全優先度

※CAZ は希少性から見た保全優先度、ABF は種多様性から見た保全優先度

※本図の分析結果の特徴に関しては、元データとなる種分布予測結果に関する留意事項  
 (第 2 章 - 1 (4) 「種の空間分布の予測と生物多様性パターンの定量」に記載) も参照のこと

Column

## 日本全国スケールでみた沖縄島の保全優先度

[文：久保田康裕（琉球大学教授）]

本指針では、沖縄島の生物多様性の空間分布データを用いて保全優先度を検討しました。今後、八重山、宮古、久米島など沖縄島以外の地域でも生物多様性データを整備して同様の評価を行い、最終的に沖縄県全体でみた各地域の保全優先度が示されます。このように対象地域を広げていくことで、県内各地域の保全重要度が明らかになります。また、地理的なスケールを日本全土に拡大すると、たとえば県内の街中の生物多様性が全国的に見ると希少であったり、その逆だったりといったことも明らかになります。

実際、日本全国で見た場合、沖縄島の生物多様性はどのように位置づけられるのでしょうか。本指針で使ったシステム化保全計画法の手法（Zonation）によって、日本全土に渡る生物多様性データも含めて、沖縄島の保全優先度を解析しました（図）。その結果、沖縄島は都市部も含めて、日本全体で見た場合には保全優先度が極めて高いという結果になりました。沖縄は国内でも特に生物多様性が高い地域というイメージがあることと思いますが、今回の結果は、そのことを視覚的にもはっきりと示しています。

このように、沖縄島を含む琉球諸島は国内において生物多様性の宝庫で、優先的に保全すべき地域のひとつであり、より積極的な保全に関する施策等が求められます。

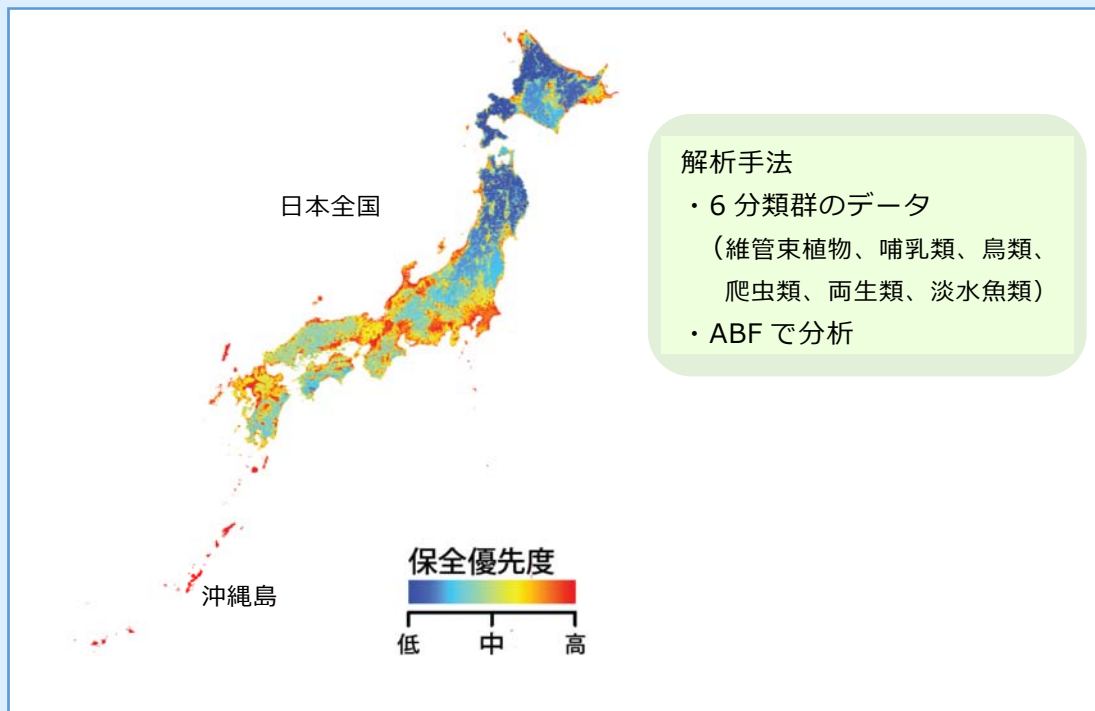


図. 日本全国スケールでの沖縄島の保全優先度

## 5. 2 総合評価ランクの検討

### (1) 土地利用や保全現況を考慮した総合評価

保全計画の対象地域には、土地利用の履歴や自然度の異なる生息地が含まれており、保全現況も異なるのが一般的である。それらの場所は、生物の分布状況だけでなく、期待される保全利益（生態系機能や生態系サービスの供給効果）や、それを発揮・維持するための土地利用計画も異なるはずである。例えば、原始的な自然が残っている場所は、保護のコアエリアとして適しているし、市街地では緑地管理によるレクリエーション効果の向上などが主な課題になるだろう。また、保全現況（保護区による法的規制）は、実現可能性の高い保全計画を検討する上で必須の情報である。現在の保全現況は、必ずしも生物多様性保全に対して最適化されていないだろう。しかし、それらを明示的に保全優先地域分析に組み込むことにより、現状の保全計画の実効性やパフォーマンスを把握し、改善策を考えるための根拠を提示することが可能になる。

生物多様性保全の観点から見た土地利用や景観構造の階層性は、マスキレイヤ（Mask layer）として Zonation 分析に組み込んで、保全優先度のランク付けを段階的に行うことができる。具体的には、保全優先度のランク付けを行う地域とその順番をマスキレイヤによって制御する。これによって、マスキレベルの低い地域から先にランク付けされ、最もマスキレベルの高い地域が最後にランキングされる。例えば、現況からみて、原始的な地域→自然度の高い地域→準自然地域→居住地域といった階層性があった場合、それらをマスキレイヤとして図 2-5-4 のような階段状の保全パフォーマンス曲線を描くことができる。

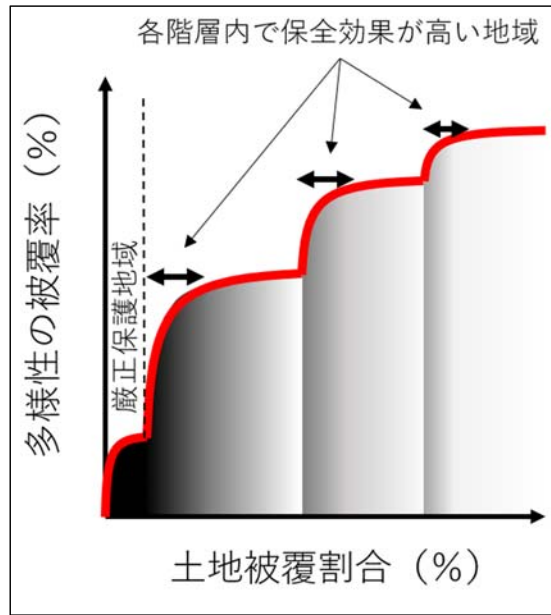


図 2-5-4. マスクレイヤを用いた階層的な空間的保全優先地域分析のイメージ

図 2-5-4 の左側ほど、生物多様性保全上の重要度が高い。ここで重要なのは、階層ごとに保全優先順位が生成される点である。特に、各階層でパフォーマンス曲線の傾きが急になっている箇所（矢印）は、少ない面積で高い保全効果が得られる地域である。このような情報は、各階層において、どこに、どのような保全アクションを適用すれば良いかを検討する際に有益である。

## (2) 沖縄県の生物多様性保全の総合評価

本プロジェクトで構築した生物分布情報には、陸域 10 分類群（維管束植物、陸産哺乳類、鳥類、爬虫類、両生類、淡水魚類、チョウ類、トンボ類、淡水および陸産貝類、淡水および陸産甲殻類）と海域 7 分類群（海産爬虫類、沿岸魚類、海産貝類、イシサンゴ類、海産甲殻類、海藻草類、海産哺乳類）が含まれている。本指針では、陸域において、全分類群の潜在的種分布情報を用いて、前述の分類群別の集約化重みづけ

（Aggregated weighting）を行った上で、マスクレイヤ（Mask layer）を伴う空間的保全優先順位付け分析を行った。

更に、階層ごとの保全目標に照らした保全指針を決定するために、保全優先順位付け結果（連続値）の事後分類を行い、総合評価タイプ（ABF、CAZ）、総合評価ランク（ABF）を設定した。総合評価タイプはマスクレイヤの段階毎に保全優先順位を付けたものであり、総合評価ランクは保全優先度や総合評価タイプを元に、前指針（「自然環境の保全に

関する指針)と同様の陸域 5 ランク、海域 4 ランクに整理したものである。

➤ マスクレイヤの定義

階層的な保全優先度のランク付けを行うために、陸域は土地利用及び現存植生の情報を用いて原生的自然地域、自然地域、混在地域、農業地域等、都市集落地域の 5 段階のマスクレイヤを整備した。なお、海域については、陸域の土地利用にあたる情報がないことからマスクレイヤを設定しなかった。陸域におけるマスクレイヤの定義とマスクランクは以下の通りである。

表 2-5-2. マスクレイヤの定義 (陸域)

マスクレイヤ	原生的な自然地域	自然地域	混在地域	農業地域	都市集落地域
条件 (植生及び土地利用)	自然植生 50%以上	自然植生 50%未満足森林地域 50%以上	左右に該当しない地域	耕作地等面積 50%以上	市街地等面積 5%以上
マスクランク (略称)	1 (原生)	2 (自然)	3 (混在)	4 (農業)	5 (都市)

➤ 保全優先度スコアの事後分類 (総合評価タイプの作成)

陸域について、土地利用や植生の現況に照らした保全指針を構築するために、Zonation による保全優先順位付け解析の結果 (0-1 の連続値) を事後分類し、総合評価タイプを決定した。総合評価タイプの計算には、マスクレイヤ (土地利用等による類型区分) を用いた Zonation の出力結果 (3 次メッシュレベル) を用いた。陸域については、マスクランクと、ランク内での種分布の捕捉割合に基づき、1 kmグリッドセルレベルで総合評価ランクを決定した。なお、海域については海域利用区分や海域自然度を現段階で定義することが困難なため、マスクレイヤを設定せずに総合評価タイプ及び総合評価ランクを計算した。以下に、総合評価タイプの事後分類法について解説する。

陸域のマスクレイヤ内の分類には、Zonation の出力する種分布の捕捉割合を用いた。Zonation では、アルゴリズム上で保護面積を逐次的に除去していく際、種の分布範囲の消失を追跡することができる。これは、パフォーマンス曲線と呼ばれ、土地損失とそこに含まれる生物分布の損失割合の関係性を記述することができる。パフォーマンス曲線の傾きは面積当たりの保全効率を表しており、傾きの変換点は保全重要地域を区別するための目安になる。パフォーマンス曲線は種ごとに出力されるため、全種を集約した代表値を決める必要がある (最小値、平均値、中央値、重み付き平均)。本プロジェクトでは以下の理由により、種間の重み付き平均をパフォーマンス曲線の代表値として用いた: 1) 全体的

な保全パフォーマンスをできる限り高めたい、2) 種間の保全価値の不均等性を考慮したい。

パフォーマンス曲線に基づいて、マスクランク内の 1 kmグリッドセルを分類する手順は以下である。1) 全体のパフォーマンス曲線から、対象とするマスクランクに該当する部分を取り出す。2) 取り出した部分曲線の両端を結ぶ直線 ( $l = ax + by + c$ ) を定義する。3) 直線  $l$  と部分曲線上の点  $(x_i, y_i)$  との垂直距離を計算する  $d = |ax_i + by_i + c|/\sqrt{a^2 + b^2}$ 。4) 直線  $l$  との垂直距離が最大となる点を求める。この点が、保全効率の変換点である (図 2-5-5)。この点の右側部分を、そのマスクランク内での最重要地域と定義した。この点の左側部分の分割方法には様々なオプションが考えられる (分割しないオプションも含まれる)。方法論的には、曲線の飽和点で区切るのが理想的かもしれない。しかしながら、沖縄県の陸生生物の場合、パフォーマンス曲線に飽和点が見られなかったため、この方法は採用できなかった。よって、点の左側部分を 3 等分し、マスクランク内を 4 つの段階に区分した：最重要地域、地域 1、地域 2、地域 3。ここでの「地域 #」の分類は便宜的なものなので、出力結果を見ながら再統合を検討する必要がある。なお、海域では自然度や利用区分によるマスキレイヤは用いていないので、階段状の保全パフォーマンス曲線にはならない。したがって、海域全域を通した単一のパフォーマンス曲線に基づいて、変曲点の右側部分を総合評価ランク I とし、変曲点の左側部分を均等分割して総合評価ランク II ~ IV を割り振った。

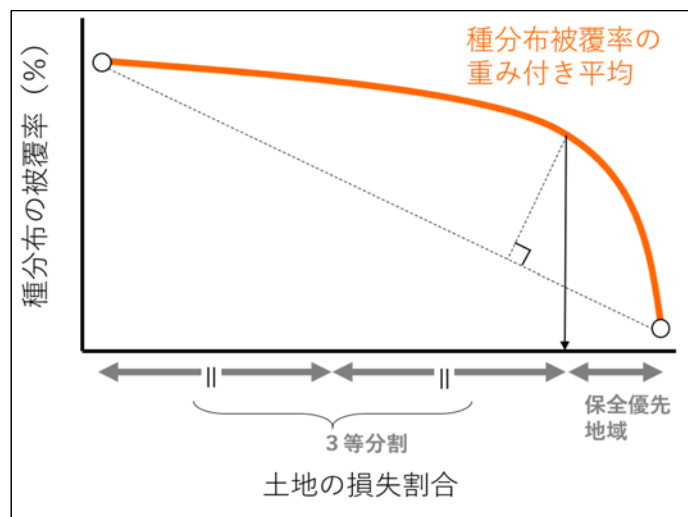


図 2-5-5. 総合評価タイプの定義のための各マスキレイヤ内での保全優先地域の分類

マスクランク内を 4 つの段階に分けた結果から、総合評価タイプ (陸域 20 タイプ) を設定した (表 2-5-3、図 2-5-6)。

表 2-5-3. 自然度に基づく陸域の総合評価タイプに含まれる 3 次メッシュ数【暫定版】

総合評価タイプ (20 タイプ)		3 次メッシュ数		総合評価ランク (5 ランク)
マスクランク	マスクランク内 での優先順位	CAZ	ABF	
1 (原生)	1	23	17	I
	2	54	76	I
	3	60	51	II
	4	28	21	II
2 (自然)	1	122	150	I
	2	107	101	II
	3	97	110	II
	4	132	97	III
3 (混在)	1	105	131	II
	2	49	42	III
	3	48	44	III
	4	49	34	IV
4 (農業)	1	59	82	III
	2	25	24	IV
	3	31	25	IV
	4	35	19	V
5 (都市)	1	235	249	IV
	2	11	7	IV
	3	12	7	V
	4	12	7	V

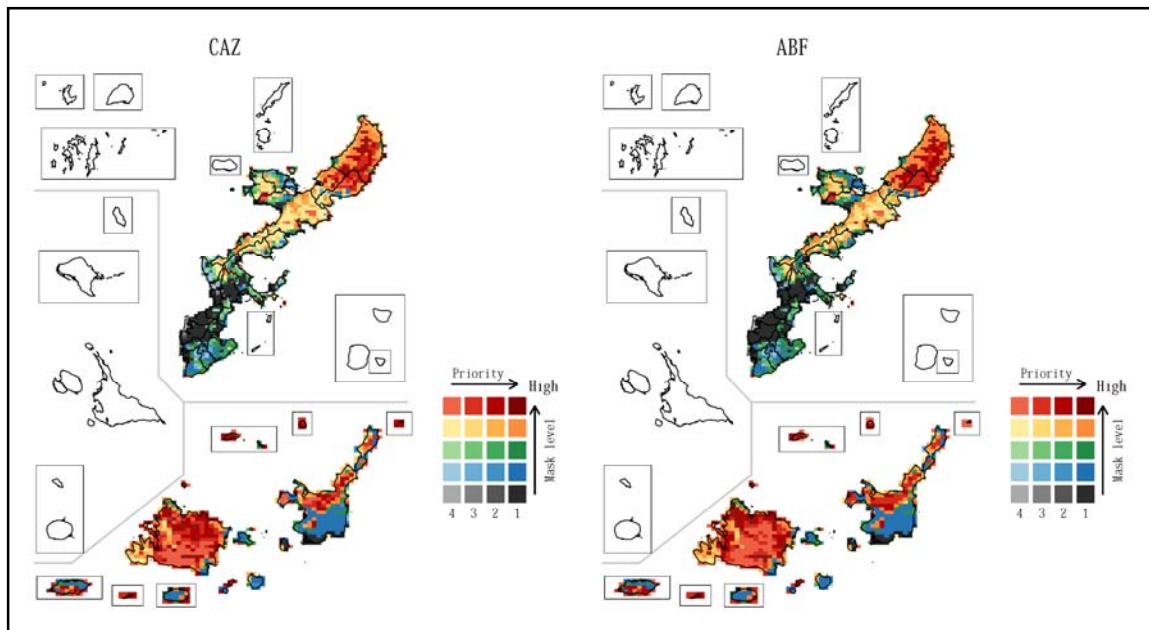


図 2-5-6. 自然度に基づく陸域の総合評価タイプ【暫定版】

※CAZ は希少性から見た保全優先度、ABF は種多様性から見た保全優先度

※凡例の Mask Level はマスクランクを示し、Priority はマスクランク内での優先順位を示す

※本図の分析結果の特徴に関しては、元データとなる種分布予測結果に関する留意事項

(第 2 章 - 1 (4) 「種の空間分布の予測と生物多様性パターンの定量」に記載) も参照のこと



➤ 保全優先度スコアの事後分類（総合評価ランクの作成）

保全優先度及び総合評価タイプを元に、平成 10 年の「自然環境の保全に関する指針」（沖縄県 1998）を踏襲し、陸域で 5 つ（陸域における自然環境の保全に関する指針）、海域で 4 つ（沿岸域における自然環境の保全に関する指針）の総合評価ランクにカテゴリ分けした（表 2-5-4）。ただし、海域の総合評価ランクについては今後検討する余地があるため、本暫定版においては陸域の総合評価ランクのみを掲載した。

表 2-5-4. 陸域の総合評価ランクのカテゴリー一覧【暫定版】

総合評価 ランク	説明	マスク ランク	空間的保全優先順位付け との対応（ABF）
I	生物多様性の維持を図る上で、保全優先度が極めて高い区域	1, 2	マスク 1 の上位 56% マスク 2 の上位 33%
II	生物多様性の維持を図る上で、保全優先度が高い区域	1, 2, 3	マスク 1 の下位 44% マスク 2 の中位 46% マスク 3 の上位 52%
III	生物多様性の維持を図る上で、保全優先度が中程度の区域	2, 3, 4	マスク 2 の下位 21% マスク 3 の中位 34% マスク 4 の上位 55%
IV	自然環境の保全及び向上を図る区域	3, 4, 5	マスク 3 の下位 14% マスク 4 の中位 33% マスク 5 の上位 95%
V	自然環境の保全及び向上を積極的に図る区域	4, 5	マスク 4 の下位 13% マスク 5 の下位 5%

総合評価ランクの分類結果は、前指針と同様に 1 つに絞り込むこととして、A B Fのみを掲載することとした。分類結果を図 2-5-7 に示す。

更に、施策への反映を見据えて、総合評価タイプ及び総合評価ランクの位置づけについて表 2-5-5 に整理した。

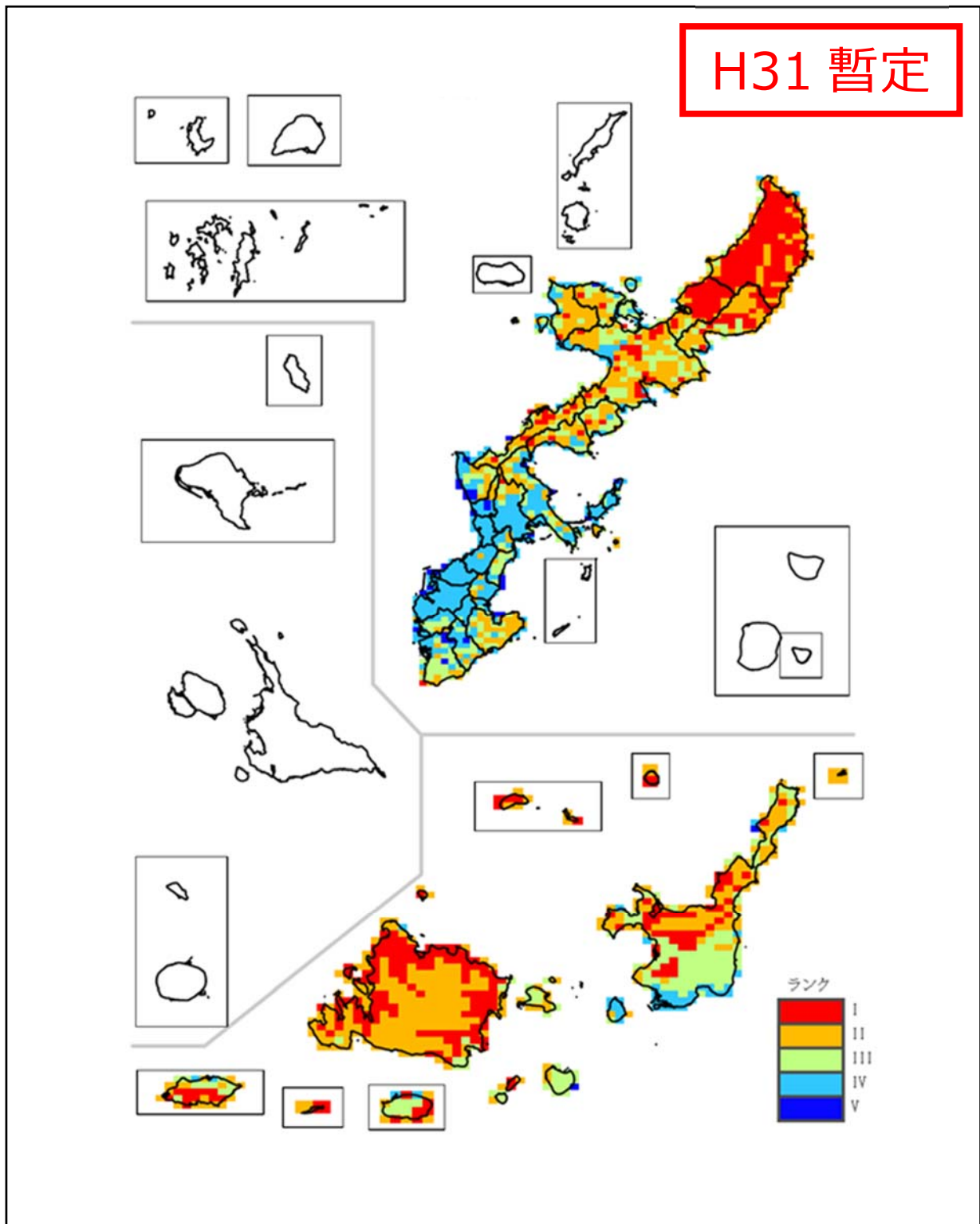


図 2-5-7. 陸域の総合評価ランク【暫定版】

※本図の分析結果の特徴に関しては、元データとなる種分布予測結果に関する留意事項  
(第 2 章 - 1 (4) 「種の空間分布の予測と生物多様性パターンの定量」に記載) も参照のこと  
※低ランクでも生物多様性保全上重要な種や分類群が存在する可能性があることに留意が必要

表 2-5-5. 自然度に基づく陸域の総合評価タイプと総合評価ランクの位置づけ【暫定版】

陸域総合評価ランク (5ランク)		陸域総合評価タイプ (20タイプ)				
		1. 原生的な自然地域	2. 自然地域	3. 混在地域	4. 農業地域	5. 都市集落地域
評価ランクI	生物多様性の維持を図る上で、保全優先度が極めて高い区域	原生的な自然が広がる本地域において、生物多様性の維持を図る上で、保全優先度が極めて高い区域	森林等の自然環境が広がる本地域において、生物多様性の維持を図る上で、保全優先度が極めて高い区域			
	原生_1, 2 自然_1	原生_1				
評価ランクII	生物多様性の維持を図る上で、保全優先度が高い区域	原生的な自然が広がる本地域において、生物多様性の維持を図る上で、保全優先度が高い区域	森林等の自然環境が広がる本地域において、生物多様性の維持を図る上で、保全優先度が高い区域	多様な環境が混在する本地域において、生物多様性の維持を図る上で、保全優先度が高い区域		
	原生_3, 4 自然_2, 3 混在_1	原生_3, 4	自然_2, 3	混在_1		
評価ランクIII	生物多様性の維持を図る上で、保全優先度が中程度の区域					
	自然_4 混在_2, 3 農業_1				農業_1	
評価ランクIV	自然環境の保全及び向上を図る区域					
	混在_4 農業_2, 3 都市_1, 2, 3				都市_1, 2	
評価ランクV	自然環境の保全及び向上を積極的に図る区域					
	農業_4 都市_3, 4				都市_3, 4	

### 5. 3 今後の分析計画と制限事項

沖縄島及び八重山については、検討委員会やワーキンググループ等での検討を経て、分析手法を確立してきた。ただし、次年度以降に宮古・久米島地方などのデータが追加され、沖縄島データ+八重山データ+宮古・久米島データ、更に沖縄島データ+八重山データ+宮古・久米島データ+周辺離島データといった形でデータを入れ子的に付加しながら、分析手法と解析を進めていくことになる。そのため、沖縄島及び八重山の保全優先度や総合評価ランクについても、他地域での解析の進捗にあわせ、プロジェクト終了時（令和3年度末を予定）まで毎年更新されていくことになる。

よって、本指針の最終版の発行（令和3年度末を予定）までは「自然環境の保全に関する指針」（沖縄県 1998～2000）を参照いただきたい。

## 6. 環境配慮方針

---

### (1) 目的

環境配慮方針は、各環境カルテの記載内容のうち、特に配慮すべき情報を概要的にとりまとめ、各地域での保全・再生等の取組を促進するために、環境配慮の方向性を示すことを目的としたものである。

### (2) 記載方法

環境配慮方針の記載については、県全体で同質の記載になるよう、下記の記載条件を GIS データから自動判別し作成した。

#### (陸域の記載条件)

- ①総合評価ランク (タイプ)
- ②特に留意すべき分類群 (保全優先度の高い分類群)
- ③保護区等の設置状況 (国立公園、鳥獣保護区特別保護地区、ラムサール条約湿地、天然記念物等)
- ④特異な自然環境 (自然林、溪流環境、マングローブ林、特異な地形地質の分布)
- ⑤重要種の分布 (種の保存法、天然記念物、絶滅危惧種、特定植物群落)

#### (海域の記載条件)

- ①総合評価ランク (タイプ)
- ②特に留意すべき分類群 (保全優先度の高い分類群)
- ③保護区等の設置状況 (国立公園、鳥獣保護区特別保護地区、ラムサール条約湿地等)
- ④特異な自然環境 (自然海岸、重要サンゴ群集 (沖縄県、WWF)、特異な地形地質、ウミガメ産卵箇所)
- ⑤重要種の分布 (種の保存法、天然記念物、絶滅危惧種)

### (3) 環境配慮方針の作成例

環境配慮方針の一例を参考に示す。

なお、保全優先度や総合評価ランクは「第2章-5.3. 今後の分析計画と制限事項」で示したように令和3年度末に最終版の公表を行うことから、それまでの間、環境配慮方針は「自然環境の保全に関する指針」(沖縄県 1998~2000)を参照いただきたい。

#### (陸域の環境配慮方針例)

原生的な自然が広がる本地域において、生物多様性の維持を図る上で、保全優先度が高い区域である。

特に哺乳類、爬虫類、両生類については、種多様性及び希少性、いずれの観点からも保全優先度が高い。

大径木が生育する自然林、森林内を流れる溪流環境、亜熱帯の感潮域に特徴的なマングローブ林が分布している。

天然記念物指定の動物など法令による保護種が生息・生育する可能性がある。レッドデータに記載された絶滅危惧種が生息・生育する可能性があり、保全上重要な特定植物群落が分布しており、保全への配慮が求められる。

#### (海域の環境配慮方針例)

自然海域が広がる本地域において、生物多様性の維持を図る上で、保全優先度が高い区域である。

特に沿岸魚、海草藻類については、種多様性及び希少性、いずれの観点からも保全優先度が高い。

陸から海が連続する自然海岸が一部に残されている。沖縄県選定の重要なサンゴ礁海域、ウミガメ類が産卵のために上陸する可能性のある砂浜が分布しており、これら沿岸環境の保全への取組が求められる。

天然記念物指定の動物など法令による保護種が生息・生育する可能性がある。レッドデータに記載された絶滅危惧種が生息・生育する可能性があり、保全への配慮が求められる。

## 第3章 環境カルテ

### 1. 目的

生物多様性の保全・利用に活用できるように、各地域の総合評価ランク及び各種環境情報を環境カルテとしてとりまとめた。

環境カルテは当該地域の環境条件や留意事項について概略的かつ網羅的に把握することを目的に作成し、自然環境の保護施策、開発事業における保全措置、利用時の情報源としての利活用を期待するものである。

### 2. 作成方法

#### (1) 環境カルテの作成方法

環境カルテは、様々な GIS 環境データ等より、各 3 次メッシュ・海域区分の情報をカルテ様式に出力する形で作成した。ただし、追記事項欄については、環境技術者により各地域の重要な自然資源・環境条件等を手作業で記載した。

前指針のカルテを可能な限り踏襲することとしたが、生物多様性への配慮の考え方や、生物文化を追加するなど、下記の方針に基づき改善・改良する方針とした。

- 1) GIS データから基本部分を自動作成（作業性、統一性、正確性、将来の更新性高い）
- 2) 前指針の記載項目は、最新の地図が入手できないものを除いて継承
- 3) 環境の分類（地形分類、土地利用等）は、面積や延長等について定量的に記載
- 4) 生物多様性の解析結果から、推定分布種数、保全優先度、総合評価ランク等を記載
- 5) 生物文化に関する情報を掲載（郷土誌から先人の知識・知恵等に関する文章を抽出）
- 6) 自然の利活用に関する項目・情報（観光資源、保全利用協定等）を記載
- 7) 3 次メッシュ単位・海域区分単位での環境配慮方針を記載
- 8) 重要な動植物の分布情報については、別途非公開カルテとして作成予定

具体的な作成内容については、陸域及び海域環境カルテの前段に示す。

環境カルテに使用したデータ及び参考文献は第 4 章に一覧を示した。なお、環境影響評価等に用いるより詳細な環境情報については、沖縄県地図情報システム（沖縄県）、EADAS

(環境省)などを参照されたい。



(2) 陸域カルテの様式

図 面 番 号	1-1	作成年月日	1-2	平面図 (6.0*7.37cm)											
2次メッシュコード	1-3	3次メッシュコード	1-4												
総合評価 ※ 暫定	1-5		1-5												
市 町 村 名	1-6														
町 丁 ・ 字 等	1-7														
生物多様性	地形・地質	2-1 2-1-1 地形分類、表層土壌、表層地質 2-1-2 特異な地形・地質													
	植 物	2-2 2-2-1 現存植生 2-2-2 特定植物群落 2-2-3 マングローブ林 2-2-4 維管束植物種数													
	動 物	2-3 2-3-1 動物種数													
	保全優先度 (高A⇔E低) ※暫定	分析方法	日本全体 6分類群統合	沖縄県 10分類群統合	植物	哺乳類	鳥類	爬虫類	両生類	淡水魚類	チョウ類	トンボ類	陸産・淡水 貝類	陸産・淡水 甲殻類	
	ABF(種多 様性)	2-4													
	CAZ(希少 性)	2-4													
生物文化 (郷土誌等 より)	生物文化の例(郷土誌等より)											文献名称	記載頁	著者	
	3-1														
	3-1														
自然環境 の利活用	観 光 拠 点	4-1													
	保全利用協定	4-2													
その他	法 規 制 等	5-1													
	土 地 利 用	5-2 5-2-1 土地利用の現況 5-2-2 農業振興地域 5-2-3 米軍基地													
	河 川	5-3 5-3-1 河川の分布 5-3-2 河床勾配と溪流環境 5-3-3 ダム、湖沼													
	追 記 事 項	5-4													
環境配慮 方針 ※暫定	6-1														

### (3) 陸域カルテ項目

#### 1) カルテ上段

- 1-1 図面番号：本指針で設定した図面番号。
- 1-2 作成年月日：本カルテの作成日。
- 1-3 2次メッシュコード：総務省にて定められている標準地域メッシュ・位置を示すコードで、1辺の長さは約10km。
- 1-4 3次メッシュコード：総務省にて定められている標準地域メッシュ・位置を示すコードで、1辺の長さは約1km。本カルテは、各3次メッシュの環境情報を示したものである。
- 1-5 総合評価ランク 当該3次メッシュの総合評価ランク及びタイプ。沖縄島の生物多様性を保全するために優先すべき「保全優先度」及び「現存植生・土地利用の状況」から設定した自然環境保全を考えるためのカテゴリー（5ランク）及びタイプ（20タイプ）。
  - ※詳細は、第2章－5を参照
- 1-6 市町村名：当該3次メッシュに含まれる全市町村名。
- 1-7 町丁・字等：当該3次メッシュに含まれる町丁・字等。

#### 2) 生物多様性

##### 2-1 地形・地質

2-1-1 地形分類、表層土壌、表層地質：当該3次メッシュに分布する地形分類、表層土壌、表層地質。上位3位までの分類名称と当該3次メッシュ全体に対する面積割合を示した。

※分布図及び凡例は、沖縄県地図情報システムを参照のこと

2-1-2 特異な地形・地質：当該3次メッシュに分布する特異な地形・地質。亜熱帯から熱帯地域に特有なもの、特異なもの、貴重な遺物を包含するなどの観点から選定されている。

##### 2-2 植物

2-2-1 現存植生：当該3次メッシュに分布する現存植生。当該3次メッシュ全体に1%以上分布する分類名称と面積割合を示した。

※植生図は、環境省自然環境調査WEB-GIS参照のこと。

2-2-2 特定植物群落：当該 3 次メッシュに分布する特定植物群落。特定植物群落は、自然環境保全基礎調査（環境省）において、「特定植物群落選定基準」に該当する植物群落を指す。

※分布図は、環境省自然環境調査 WEB-GIS 参照のこと。

2-2-3 マングローブ林：当該 3 次メッシュに分布するマングローブ林（平成 19 年頃）の有無と地区名。

2-2-4 維管束植物種数：当該 3 次メッシュに、生育が推定される在来の維管束植物の種数及び改訂・沖縄県の絶滅のおそれのある野生生物（レッドデータおきなわ）に掲載された絶滅危惧種（準絶滅危惧種含む）の種数。

※生育の推定方法及び推定種数に関する留意事項は、「第 2 章評価手法等 1. 生物多様性」を参照

## 2-3 動物

2-3-1 動物種数：当該 3 次メッシュに、生育が推定される在来の動物の種数及び天然記念物種、国内希少野生動植物種、改訂・沖縄県の絶滅のおそれのある野生生物（レッドデータおきなわ）に掲載された絶滅危惧種（準絶滅危惧種含む）の種数。

なお、沖縄島に生息が推定される哺乳類、鳥類、爬虫類、両生類、淡水魚類、チョウ類、トンボ類、淡水・陸生貝類、淡水甲殻類のうち、当該 3 次メッシュに生息が推定される種数を抽出したものである。他の分類群は確認事例があっても生息が推定される種数には含んでいない。

※生息の推定方法及び推定種数に関する留意事項は、「第 2 章評価手法等 1. 生物多様性」を参照

2-4 保全優先度：当該 3 次メッシュの各種保全優先度ランク。保全優先度は、動植物の推定分布情報から分析した生物多様性を保全するために優先すべき 3 次メッシュをランキングし、それを A～E の 5 ランクに区分したもの。A が最も高く、B, C, D と続き、E が最も低い。

日本全体 6 分類群統合は、日本全体の分布情報から分析した全分類群の保全優先度ランク。沖縄県 10 分類群統合は、沖縄県の分布情報から分析した全分類群の保全優先度ランク。各分類群の、沖縄県の分布情報から分析した分類群毎の保全優先度ランクのうち、ABF（Additive Benefit Function）は、種の絶滅率を最小にする指標（多様性の維持）であり、CAZ（Core Area Zonation）は、希少種の保全を優先する指標（希少種の保全）となっている。

※詳細は、「第 2 章評価手法等 5. 保全優先度と総合評価」を参照

### 3) 生物文化

3-1 生物文化の例：文献調査や聞き取り調査結果より抽出された各字における生物文化に関する情報より、当該3次メッシュ内にかかる情報を最大2例抽出したもの。

抽出方法は、基本的には、分類記号の A、B、C…の順で優先順位が高いものとし、上位から2つの記載を抽出することとした。ただし、様々な情報をカルテに記載できるよう、同一の分類記号の情報はなるべく1つまでとした。

(再掲) 表 2-2-1. 記載内容の分類

分類記号※	記載の内容	備考
A	薪、環境、景観	生物多様性と深い繋がりがある
B	ササ、罨、イザリなど(特殊なもの)	
C	衣	染め織り、装身具、身につける物(ジーファなど)
D	食	子どもが日常的に食べた植物の実も含める
E	住	建材、屋敷囲
F	民族知識	生物知識、生物季節の知識、生息場所の知識、スク漁の詳しいもの等
G	生業(交通、運搬も含む)	
H	遊び(子ども)、娯楽、競技	
J	人の一生、人生儀礼	
K	行事(芸能も含める)	
M	信仰、魔除け、忌避	
N	社会生活	
P	医療(薬草など)	
Q	伝承、俚諺	

環境カルテへの記載にあたっては基本的に文献の原文を尊重したが、文字数が多いものについては、一部を省略して1情報あたり150文字程度とした。また、原文のままでは内容が著しく理解しづらいと判断される場合には、最小限の補足を加えた。外来語や和名などのカタカナと区別するため、動植物方言は【 】、その他の方言は< >を付けて強調する処理を行い、和名の記載が無い場合、動植物方言名について可能な範囲で{ }で和名を追記した。なお、表 2-2-1 に示した分類を[ ]付けで文頭に付した。

※文献調査及び聞き書き調査は、「第2章評価手法等 2. 生物文化」を参照

#### 4) 自然の利活用

4-1 観光拠点：当該3次メッシュに含まれる主に自然環境を核とした観光拠点。

4-2 保全利用協定：エコツアーに関わる事業者が、利用する自然環境の「保全」と「持続的な利用」を目的として、自主的に策定する自主ルールを策定している県知事認定保全利用協定エリアのうち、当該3次メッシュに含まれるもの。

#### 5) その他

##### 5-1 法規制等

5-1-1 法規制等：当該3次メッシュに含まれる地域森林計画対象民有林、保安林、地すべり防止区域、砂防指定地、急傾斜崩壊危険区域、国立公園、国定公園、県立自然公園、自然環境保全地域、生息地等保護区、鳥獣保護区、ラムサール条約湿地、天然記念物等。当該3次メッシュ全体に対する面積割合を示した。

※詳細は「第2章評価手法等 4. 自然環境及び社会環境」、分布図は沖縄県地図情報システム参照のこと。

##### 5-2 土地利用

5-2-1 土地利用の現況：当該3次メッシュの土地利用の現況。当該3次メッシュ全体に1%以上分布する分類名称と面積割合を示した。

※詳細は「第2章評価手法等 4. 自然環境及び社会環境」、分布図は沖縄県地図情報システム参照のこと。

5-2-2 農業振興地域：当該3次メッシュに含まれる農業振興地域・農用地区域。当該3次メッシュ全体に対する面積割合を示した。

※分布図は沖縄県地図情報システム参照のこと。

5-2-3 米軍基地：当該3次メッシュに含まれる米軍基地の名称。

##### 5-3 河川

5-3-1 河川の分布：当該3次メッシュに含まれる河川の名称と延長。

5-3-2 河床勾配と溪流環境：当該3次メッシュに含まれる河川のうち、河床勾配から区分した下流～中流域・上流域の各延長割合、当該3次メッシュに含まれる溪流環境の延長割合。下流～中流域は1/60以下、上流域は1/60以上の河床勾配として分類した。溪流環境は上流域で森林内を流れる区間を抽出した。

5-3-3 ダム、湖沼：当該3次メッシュに含まれるダム等の名称。

5-4 追記事項：上記に含まれない各3次メッシュ内の重要な自然資源（国県市町村指定の名勝（自然資源として重要なもの）、市町村指定の天然記念物、重要湿地、社寺・御嶽林、保全上重要な洞穴、探鳥地、森林公園、森林を伴う都市公園等）を抽出し、または環境条件を勘案して追加した情報（環境技術者による手作業）。

## 6) 環境配慮方針

6-1 環境配慮方針：上記した総合評価ランク、分類群毎の保全優先度、保護区等の設置状況、生態系に関する状況、重要種の分布等より、当該3次メッシュで行うべき環境配慮の方向性。

(4) 海域カルテの様式

図面番号	1-1			作成年月日	1-2					
総合評価ランク ※暫定	1-3				1-3					
市町村名	1-4									
海域区分の範囲	1-5									
生物多様性	地形・地質・海岸線	2-1 2-1-1 海底地質分類 2-1-2 海岸線								平面図 (6.02*5.0cm)
	藻場・干潟・サンゴ礁	2-2 2-2-1 生サンゴの被度(礁原) 2-2-2 生サンゴの被度(礁縁) 2-2-3 藻場、干潟 2-2-4 重要なサンゴ礁海域								
	植物(海草藻類)	2-3 2-3-1 海草藻類種数								藻場・干潟・サンゴ礁 写真 (4.21*6.08cm)
	動物	2-4 2-4-1 動物種数 2-4-2 ウミガメ産卵地								
	S P S S (赤土堆積量)	2-5								
	保全優先度(高A⇔E低) ※暫定	分析方法	沖縄県7分類群統合	海産哺乳類	海産爬虫類	沿岸魚類	海産甲殻類	海産貝類	海草藻類	
	ABF(種多様性)	2-6								
	CAZ(希少性)	2-6								
生物文化(郷土誌より)	生物文化の例(郷土誌等より)				文献名称	記載頁	著者			
	3-1									
3-1										
自然環境の利活用	観光拠点	4-1								
	保全利用協定	4-2								
その他	法規制等	5-1 5-1-1 保護区等 5-1-2 海岸保全区域								
	海域利用	5-2								
	河川	5-3								
	追記事項	5-4								
環境配慮方針 ※暫定	6-1									

## (5) 海域カルテ項目

### 1) カルテ上段

1-1 図面番号：本指針で設定した海域区分番号。海域区分は、平成 21～23 年度サンゴ礁資源情報整備事業報告書（沖縄県自然保護課）を参考にした。

1-2 作成年月日：本カルテの作成日。

1-3 総合評価ランク 当該 3 次メッシュの総合評価ランク及びタイプ。沖縄島の生物多様性を保全するために優先すべき「保全優先度」及び「海岸の自然度」から設定した自然環境保全を考えるためのカテゴリー（4 ランク）。なお、海域の総合評価ランクについては今後検討する余地があるため、本暫定版では記載していない。

※詳細は、「第 2 章評価手法等 5. 保全優先度と総合評価」を参照

1-4 市町村名：当該海域区分に含まれる全市町村名。

1-5 海域区分の範囲：当該海域区分の両端に位置する町丁・字名。

### 2) 生物多様性

#### 2-1 地形・地質・海岸線

2-1-1 海底地質分類：当該海域区分の浅海域の面積と、分布する海底地質分類。浅海域に 1 %以上分布する分類名称と面積割合を示した。

2-1-2 海岸線：自然海岸、半自然海岸、人工海岸等について平成 27 年頃の空中写真等を参考に分類したもの。詳細、分布図は「第 2 章評価手法等 4. 自然環境及び社会環境」を参照のこと。

#### 2-2 藻場・干潟・サンゴ礁

2-2-1 生サンゴの被度（礁原）：サンゴ礁分布図での礁原（浅海域）の面積、サンゴの各被度ランクの面積割合。

2-2-2 生サンゴの被度（礁縁）：サンゴ礁資源情報整備事業（沖縄県）において、マanta法調査で記録された礁縁の延長及び各被度ランクの延長割合。

2-2-3 藻場、干潟：藻場分布図、干潟分布図での藻場・干潟の面積及び浅海域全体に対する面積割合。



2-2-4 重要なサンゴ礁海域：当該海域区分に含まれる重要なサンゴ礁海域の名称。

重要なサンゴ礁海域は、「守るべき」「守りたい」「守りうる」の観点から、特に優先的に保全を図るべき区域を沖縄県が 2002～2006 年に選定したもの。

## 2-3 植物

2-3-1 海草藻類種数：当該海域区分に、生育が推定される在来の海草藻類の種数及び改訂・沖縄県の絶滅のおそれのある野生生物（レッドデータおきなわ）に掲載された絶滅危惧種（準絶滅危惧種含む）の種数。

※生育の推定方法及び推定種数に関する留意事項は、第 2 章 評価手法等 1. 生物多様性の評価手法」参照

## 2-4 動物

2-4-1 動物種数：当該海域区分に、生息が推定される在来の動物の種数及び天然記念物種、国内希少野生動植物種、改訂・沖縄県の絶滅のおそれのある野生生物（レッドデータおきなわ）に掲載された絶滅危惧種（準絶滅危惧種含む）の種数。

なお、県内に生息が推定される海産爬虫類、沿岸魚類、海産貝類、イシサンゴ類、海産甲殻類のうち、当該海域区分に生息が推定される種数を抽出したものである。他の分類群は確認事例があっても生息が推定される種数には含んでいない。

※生息の推定方法及び推定種数に関する留意事項は、第 2 章 評価手法等 1. 生物多様性の評価手法」参照

2-4-2 ウミガメ産卵地：当該海域区分に接する主な砂浜海岸を指す。主な砂浜海岸は、人工ビーチも含めて、その多くがウミガメの産卵地になる可能性があることから、砂浜海岸の有無を示した。

2-5 SPSS：当該海域区分内で実施された SPSS 調査（平成 21～23 年度サンゴ礁資源情報整備事業（スポットチェックデータ）、平成 28 年度赤土流出防止海域モニタリング調査委託業務、平成 29 年度生物多様性おきなわブランド発信事業委託業務）のデータのうち、当該海域区分における最低値～最大値の値。SPSS（Suspended Particles in Sea Sediment：海域底質中の懸濁物質含量）は、海域における赤土堆積量を評価する指標とされる。

表 3-2-1. SPSS ランク

SPSS (kg/m <sup>3</sup> )			底質状況その他参考事項
下限	ランク	上限	
	1	<0.4	水中で砂をかき混ぜてもほとんど濁らない。 白砂がひろがり生物活動はあまり見られない。
0.4≦	2	<1	水中で砂をかき混ぜても懸濁物質の舞い上がりを確認しにくい。 白砂がひろがり生物活動はあまり見られない。
1≦	3	<5	水中で砂をかき混ぜると懸濁物質の舞い上がりが確認できる。 生き生きとしたサンゴ礁生態系が見られる。
5≦	4	<10	見た目ではわからないが、水中で砂をかき混ぜると懸濁物質で海が濁る。 生き生きとしたサンゴ礁生態系が見られる。透明度良好。
10≦	5 a	<30	注意して見ると、底質表層に懸濁物質の存在がわかる。 生き生きとしたサンゴ礁生態系の SPSS 上限ランク。
30≦	5 b	<50	底質表層にホコリ状の懸濁物質がかぶさる。 透明度が悪くなりサンゴ被度に悪影響がはじめる。
50≦	6	<200	一見して赤土等の堆積がわかる。底質攪拌で赤土等が色濃く懸濁。 ランク 6 以上は、明らかに人為的な赤土等の流出による汚染があると判断。
200≦	7	<400	干潟では靴底の模様がかっきり。赤土等の堆積が著しいがまだ砂を確認できる。 樹枝状ミドリイシ類の大きな群体は見られず、塊状のサンゴの出現割合増加。
400≦	8		立つと足がめり込む。見た目は泥そのもので砂を確認できない。 赤土汚染耐性のある塊状サンゴが砂漠のサボテンのように点在。

2-6 保全優先度：当該海域区分の各種保全優先度ランク。保全優先度は、動植物の推定分布情報から分析した生物多様性を保全するために優先すべき 3 次メッシュをランキングし、それを A～E の 5 ランクに区分したものの。A が最も高く、B, C, D と続き、E が最も低い。

沖縄県全分類群統合は、沖縄県の分布情報から分析した全分類群の保全優先度ランク。各分類群については、沖縄県の分布情報から分析した分類群毎の保全優先度ランク。

- ・ ABF (Additive Benefit Function) は、種の絶滅率を最小にする指標 (多様性の維持)。
- ・ CAZ (Core Area Zonation) は、希少種を優先する指標 (希少種の保全)。

※詳細は、「第 2 章評価手法等 5. 保全優先度と総合評価」を参照

2-7 写真：当該海域区分において現地調査等で撮影した写真 (藻場、干潟、サンゴ礁、海岸景観等)。モニタリングサイト 1000 のロゴマークがある写真は、環境省生物多様性センターが実施するモニタリングサイト 1000 サンゴ礁調査より引用した。

### 3) 生物文化

3-1 生物文化の例：文献調査や聞き取り調査結果より抽出された各字における生物文化に関する情報より、当該3次メッシュ内にかかる情報を最大2例抽出したもの。

抽出方法は、基本的には、分類記号の A、B、C…の順で優先順位が高いものとし、上位から2つの記載を抽出することとした。ただし、様々な情報をカルテに記載できるよう、同一の分類記号の情報はなるべく1つまでとした。

(再掲) 表 2-2-1. 記載内容の分類

分類記号※	記載の内容	備考
A	薪、環境、景観	生物多様性と深い繋がりがある
B	ササ、葎、イザリなど(特殊なもの)	
C	衣	染め織り、装身具、身につける物(ジーファなど)
D	食	子どもが日常的に食べた植物の実も含める
E	住	建材、屋敷囲
F	民族知識	生物知識、生物季節の知識、生息場所の知識、スク漁の詳しいもの等
G	生業(交通、運搬も含む)	
H	遊び(子ども)、娯楽、競技	
J	人の一生、人生儀礼	
K	行事(芸能も含める)	
M	信仰、魔除け、忌避	
N	社会生活	
P	医療(薬草など)	
Q	伝承、俚諺	

環境カルテへの記載にあたっては基本的に文献の原文を尊重したが、文字数が多いものについては、一部を省略して1情報あたり150文字程度とした。また、原文のままでは内容が著しく理解しづらいと判断される場合には、最小限の補足を加えた。外来語や和名などのカタカナと区別するため、動植物方言は【 】、その他の方言は< >を付けて強調する処理を行い、和名の記載が無い場合、動植物方言名について可能な範囲で{ }で和名を追記した。なお、表 2-2-1 に示した分類を[ ]付けで文頭に付した。

※文献調査及び聞き書き調査は、「第2章評価手法等 2. 生物文化」を参照

### 4) 自然の利活用

4-1 観光拠点：当該海域区分に含まれる主に自然環境を核とした観光拠点、ダイビングポイント。

- 4-2 保全利用協定：エコツアーに関わる事業者が、利用する自然環境の「保全」と「持続的な利用」を目的として、自主的に策定する自主ルールを策定している県知事認定保全利用協定エリアのうち、当該海域区分に含まれるもの。

## 5) その他

### 5-1 法規制等

- 5-1-1 法規制等：当該海域区分に含まれる国立公園、国定公園、県立自然公園、自然環境保全地域、鳥獣保護区、ラムサール条約湿地、天然記念物、保護水面等。当該海域区分全体に対する面積割合を示した。

※詳細は「第2章 評価手法等 4. 自然環境及び社会環境」、分布図は沖縄県地図情報システム参照のこと。

- 5-1-2 海岸保全区域：当該海域区分に含まれる海岸保全区域の延長。

※詳細は「第2章 評価手法等 4. 自然環境及び社会環境」、分布図は沖縄県地図情報システム参照のこと。

- 5-2 海域利用：当該海域区分に含まれる漁業権区域の名称、漁業協同組合が設定している魚類の産卵保護区。

- 5-3 河川：当該海域区分に流入する河川の名称と河川数。

- 5-4 追記事項：上記に含まれない各3次メッシュ内の重要な自然資源（水産業、レクリエーション活動、岩礁群、海岸や藻場・干潟・サンゴ礁の現況等）を抽出し、または環境条件を勘案して追加した情報（環境技術者による手作業）。

## 6) 環境配慮方針

- 6-1 環境配慮方針：上記した総合評価ランク、分類群毎の保全優先度、保護区等の設置状況、生態系に関する状況、重要種の分布等より、当該海域区分で行うべき環境配慮の方向性。なお、海域の総合評価ランクに関わる部分については、本暫定版では記載していない。

### 3. 環境カルテ（陸域）

---

各地域での生物多様性や生物文化等の解析結果に基づき、沖縄島の陸域に関しては、3次メッシュ毎に合計 1,294 の環境カルテを作成した。

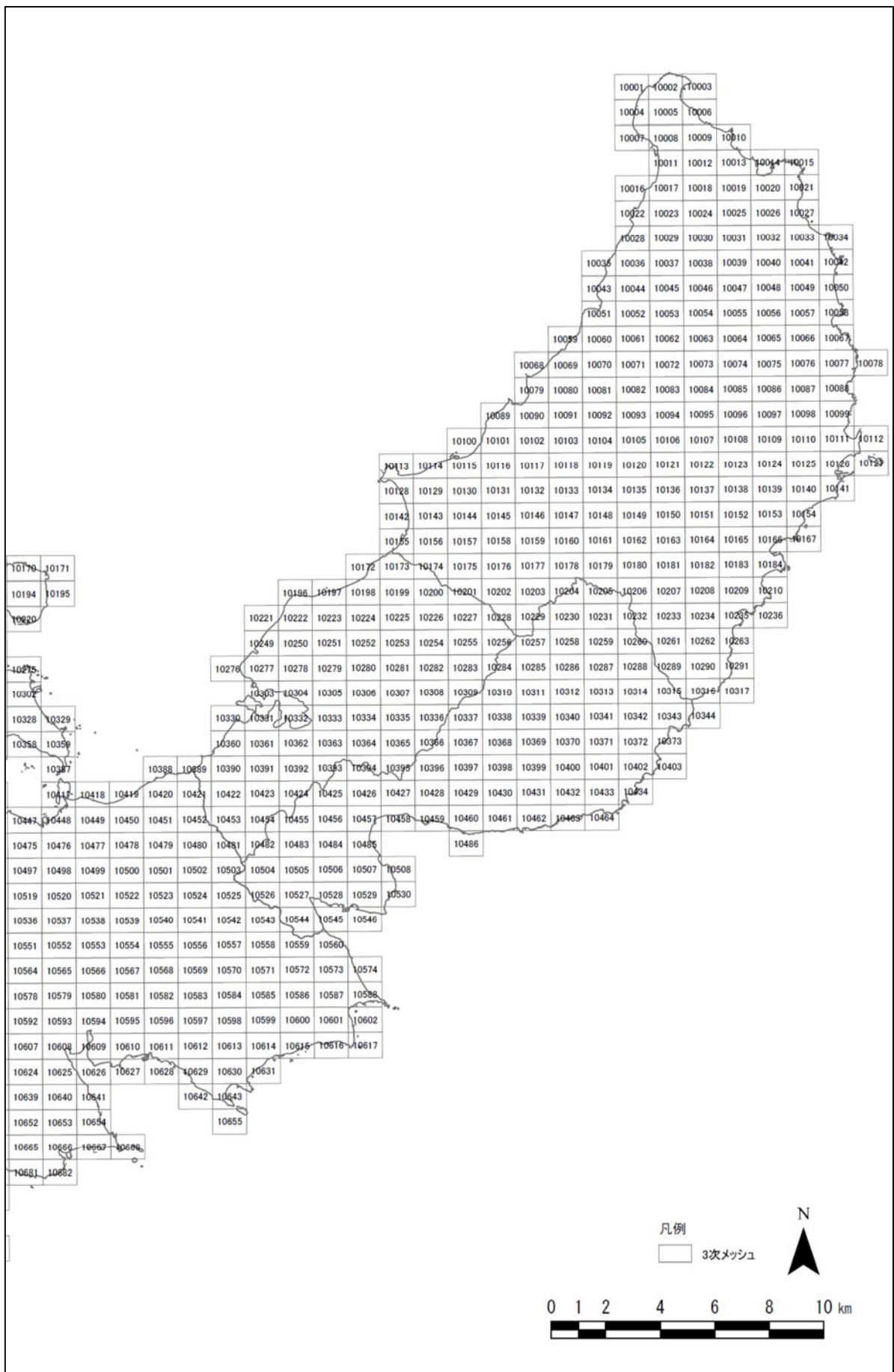


図 3-3-1. 環境カルテ（陸域）の図面番号（北部）

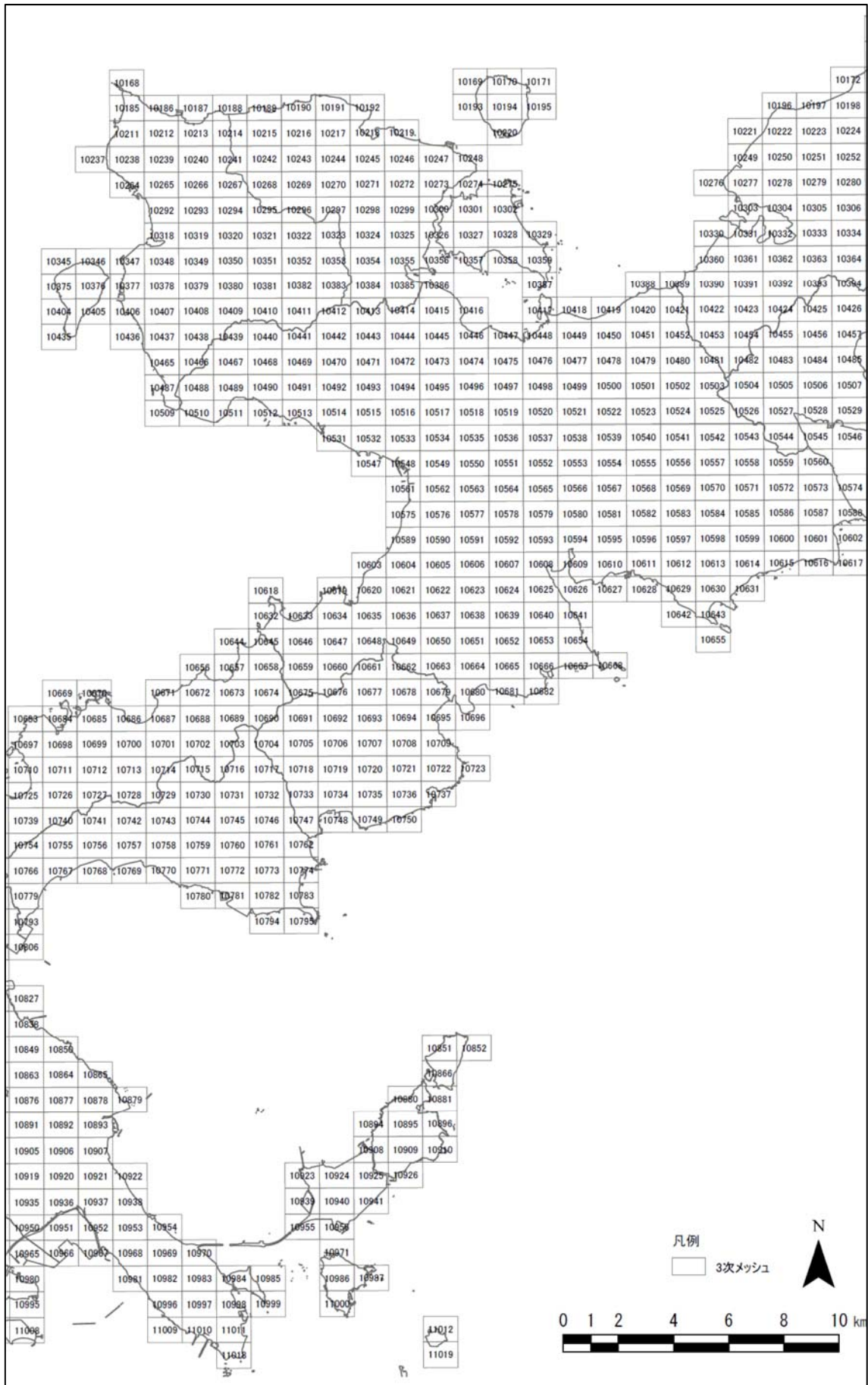
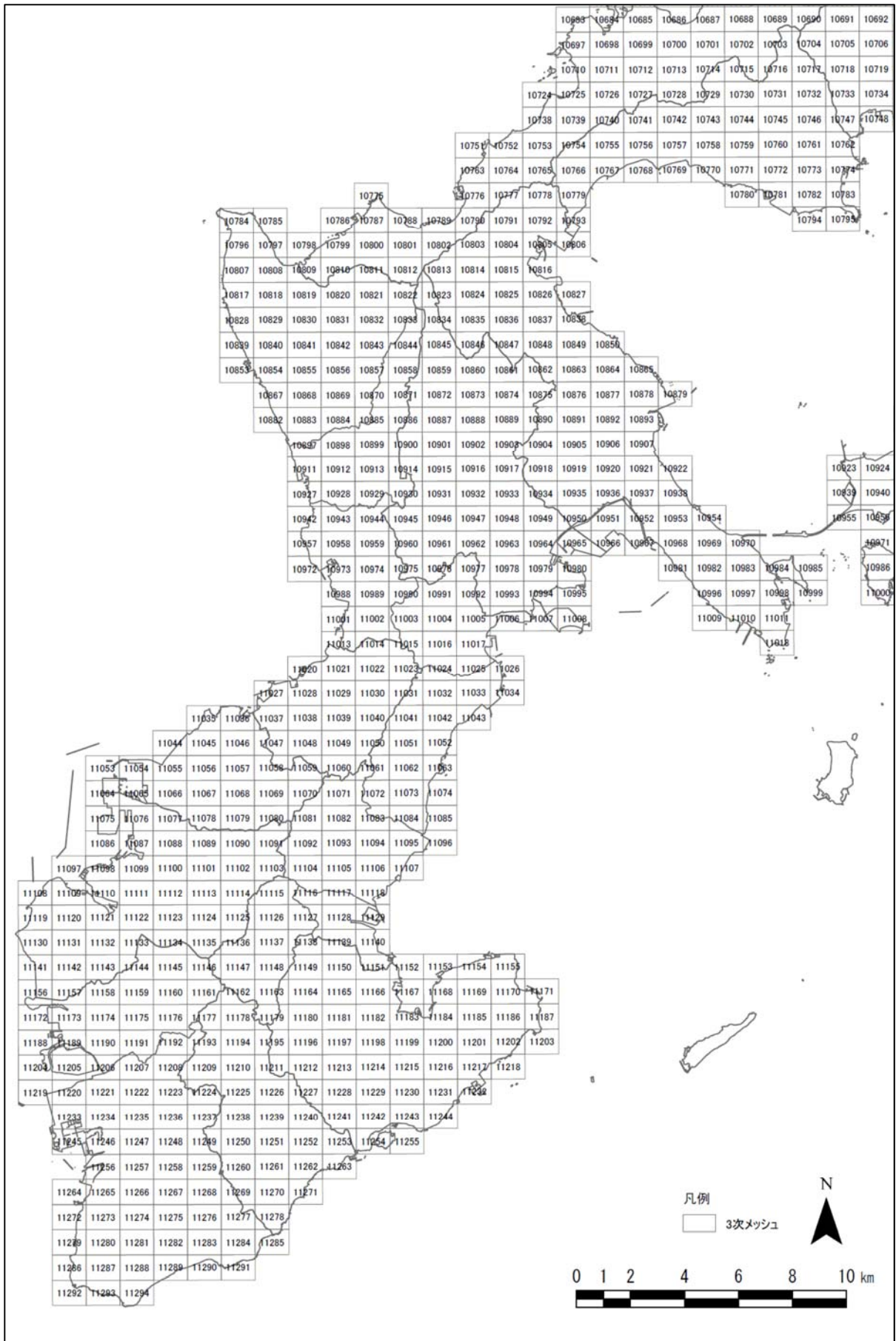


図 3-3-2. 環境カルテ（陸域）の図面番号（中部）



3-3-3. 環境カルテ（陸域）の図面番号（南部）



# 環境カルテ（陸域）

環境カルテ（暫定版）は、下記のウェブサイトより閲覧できます。

生物多様性おきなわブランド発信事業公式サイト「オキナワイキモノラボ」

<https://biodiversity.okinawa/>

## 4. 環境カルテ（海域）

---

各地域での生物多様性や生物文化等の解析結果に基づき、沖縄島の海域に関しては、海域区分毎に合計 112 の環境カルテを作成した。

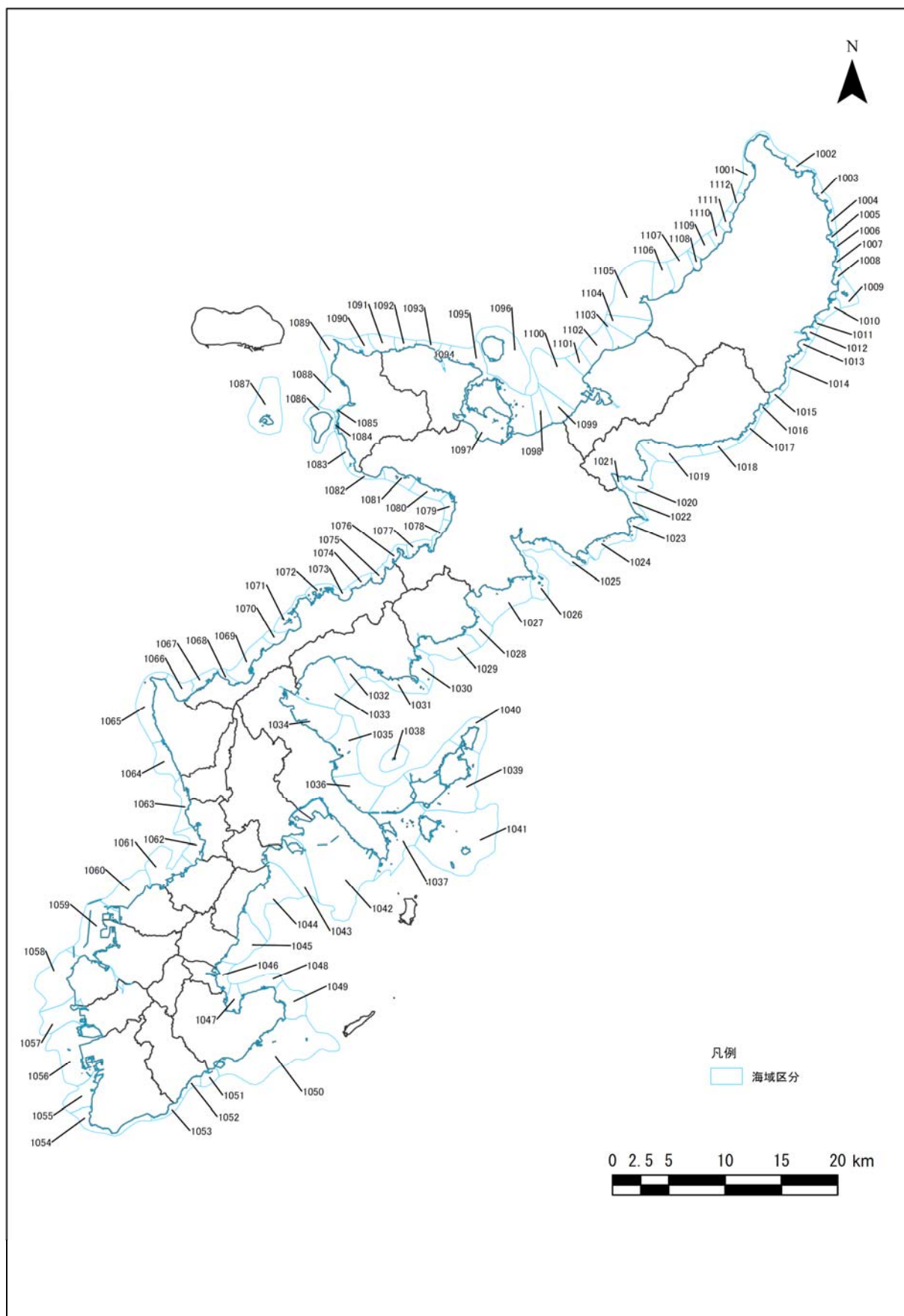


図 3-4-1. 環境カルテ（海域）の図面番号

# 環境カルテ（海域）

環境カルテ（暫定版）は、以下のウェブサイトで閲覧できます。

生物多様性おきなわブランド発信事業公式サイト「オキナワイキモノラボ」

<https://biodiversity.okinawa/>

## 第4章

## 参考資料

### 1. 生物多様性保全利用指針検討委員会名簿（令和2年3月現在）

（50音順）

氏名（敬称略）	所属・役職	備考
久保田 康裕	琉球大学理学部 教授	
当山 昌直	沖縄国際大学南島文化研究所 特別研究員	
藤田 喜久	沖縄県立芸術大学全学教育センター 准教授	
宮城 邦治	沖縄国際大学 名誉教授	委員長
盛口 満	沖縄大学人文学部 教授	

### 2. 委員会における検討過程

平成28年11月28日	平成28年度第1回検討委員会開催
平成29年3月23日	平成28年度第2回検討委員会開催
平成29年11月22日	平成29年度第1回検討委員会開催
平成30年3月12日	平成29年度第2回検討委員会開催
平成30年7月3日	生物文化に関する第1回WG（ワーキンググループ）開催
平成30年7月19日	解析に関する第1回WG開催
平成30年10月1日	生物文化に関する第2回WG開催
平成30年10月4日	解析に関する第2回WG開催
平成30年12月18日	平成30年度第1回検討委員会開催
平成31年3月12日	平成30年度第2回検討委員会開催
令和元年7月31日	平成31年度第1回検討委員会開催
令和2年3月4日	平成31年度第2回検討委員会開催

### 3. 生物多様性保全利用指針に関するホームページについて

生物多様性保全利用指針の内容については、下記ホームページにて公表している。ホームページ上では、本指針以外にも、本指針の普及を目的に本県に生息する生物の画像や自然環境に関する映像等の掲載を行っている。

オキナワイキモノラボ <<http://www.biodiversity.okinawa/>>

English

はじめに

生物多様性  
保全利用指針  
OKINAWA

映像で見る  
沖縄の生き物

オキナワイキモノ ラボへようこそ！  
このサイトでは生物多様性の宝庫である  
沖縄の自然環境についてご紹介します

TOP

当サイトをご閲覧いただき誠にありがとうございます。

2020/01/17  
「映像で見る沖縄の生き物」ダイトウオオコウモリ・ツダリノフシ・ニライカノイゴウ・ミノミキヌタ  
アゲマキのページを追加しました。

2019/11/19  
「映像で見る沖縄の生き物」ギャラリーに「西表島の自然 - 崎山湾・網取湾の動画」を追加しました。

2019/10/04  
「沖縄の干潟と海草藻場の貝類展」を開催しました！

2019/09/30  
「生物多様性おきなわブランド発信事業シンポジウム」を開催しました。

過去のニュース一覧へ

アンケートにご協力下さい！

お問い合わせ ●生物多様性保全利用指針OKINAWA ●利用規約 (指針データ) ●利用規約 (映像データ) お問い合わせ  
TEL: 098-866-2243  
MAIL: info@biodiversity.okinawa



## 4. 用語集

本指針に関連する用語を以下に解説した。かっこ内は用語が使われている章を示す。

なお、作成にあたっては、書籍、論文、報告書、官公庁のウェブサイト（沖縄県、環境省、国土地理院等）、環境用語に詳しいウェブサイト（EIC ネット）、各種団体のウェブサイト等を参考にした。これらの情報源は 5. 参考文献に掲載した。各説明文末尾の<sup>[数字]</sup>は参考文献番号を示す。

### あ行

#### アンブレラ種（第 2 章 - 1）

地域の食物連鎖のピラミッドの最高位に位置する消費者のこと。アンブレラ種を保全することで、その生息に必要な他の種も保全することができる。例として、西表島におけるイリオモテヤマネコなど。<sup>[1]</sup>

#### 維管束植物（第 2 章 - 1）

維管束と呼ばれる通道組織を有する植物の総称。被子植物、裸子植物、シダ植物が含まれ、コケ植物などは含まれない。<sup>[1]</sup>

#### インフォーマント（第 2 章 - 2）

研究対象となる社会、文化の一員であり、調査者が知りたい事柄に精通し、概念、言語、世界観、具体的事例などに関して口述で詳細な表現ができる情報提供者のこと。本指針作成にあたっては、生物文化の聞き取り対象として、地域に長年住み、生物の方言や活用法に詳しい年配の方を主なインフォーマントとした。<sup>[2]</sup>

#### インベントリー調査（第 2 章 - 1）

インベントリーとは生物学においては、地域に分布する動植物の種の目録や分布図などのこと。このような目録を作成するための調査がインベントリー調査であり、目視や採捕等によって生物の存在を確認し、文献資料と比較して特定の種であることを同定した上で出現種の一覧を作成する。<sup>[1]</sup>

#### エントロピー最大化法（第 2 章 - 1）

必要な全ての情報が揃っていない場合に、観測や測定などで値が確定している部分を拘束条件として、全ての情報を統計学的に推定する際の手法のひとつ。すでに得ている制限条件を満たしつつ得ていない情報は最も確率が高いと考えられる推定値を選ぶ。本指針作成にあたっては、生物調査等による生息データから生息域を推定する際に使われている。<sup>[3]</sup>

#### 沖縄 21 世紀ビジョン（第 1 章）

平成 22 年に策定された県政の基本構想のこと。県民の参画と協働のもとに、将来（概ね 2030 年）のあるべき沖縄の姿を描き、その実現に向けた取り組みの方向性と、県民や行政の役割などを明らかにした。自然環境保全に関しては、めざすべき将来像のひとつとして「沖縄らしい自然と歴史、伝統、文化を大切に作る島」があり、「沖縄グリーン・イニシアティブ」として自然環境の持続的な利活用の推進が示されている。<sup>[4]</sup>

### 沖縄県環境管理計画（第 1 章）

沖縄県における環境問題と、それを解決するための総合的な施策が示された計画のこと。平成 5 年に策定された。本指針の前身である「自然環境の保全に関する指針」は、同計画における自然環境を保全する施策のひとつと位置づけられている。<sup>[5]</sup>

### 沖縄県の絶滅のおそれのある野生生物（レッドデータおきなわ）（第 1 章、第 2 章 - 4,5）

沖縄県内を対象とした、絶滅のおそれのある動植物種の生育・生息状況等を明らかにした資料のこと。環境省や国際自然保護連合（IUCN）が作成した継続的な調査研究データを参考に、地域性の視点から独自の規準を交えて作成している。1996 年に初版、2005～2006 年に改訂第 2 版、2017～2018 年に改訂第 3 版が公表された。第 3 版では動物 991 種、植物 938 種、菌類 85 種が掲載されており、危機の状況や情報量によって 8 つのカテゴリーに分類されている。<sup>[6]</sup>

## か行

### 海域区分（第 1 章、第 2 章 - 1、第 2 章 - 5、第 3 章）

海域を何らかの目的、条件によって区切ったそれぞれのこと。本指針においては、前指針である「自然環境の保全に関する指針」における海域区分及びサンゴ礁資源情報整備事業（沖縄県環境生活部自然保護課、平成 21～23 年度）における海域区分を参考に、一部修正を加えたものを環境カルテ（海域）の作成単位とした。サンゴ礁自然情報整備事業における海域区分は、岬、水路、礁原（礁嶺）などの地形が半閉鎖的な系を形成していることに注目し、それらを一つの生態学的な単位として捉えたものであり、陸域の流域に相当する。本指針の海域区分も基本的に同様の考え方に基づいて設定した。<sup>[7]</sup>

### 外来種（第 2 章 - 1）

何らかの人の活動によって、本来の生息地域の外にもたらされた生物種のこと。本来生息していた生きもの（在来種）にとって脅威となる場合は侵略的外来種と呼ばれる。沖縄県における侵略的外来種として、ネズミやハブの駆除を目的として導入されたマングース（ファイリマングース）が有名である。一方で、米（イネ）や多くの野菜、家畜なども元をたどれば外来種であり、社会的、文化的に定着している場合も多い。<sup>[8]</sup>

### 河床勾配（第 2 章 - 4）

川の流れる方向の川底の傾きのこと。山間部では急になり、平野部では穏やかになる。<sup>[9]</sup>

### 国内希少野生動植物種（第 3 章）

国内に生息・生育する絶滅危惧種のうち、特に人為的な影響で数が減っており、種の保存法で指定された種のこと。平成 31 年 2 月現在、293 種が指定されている。沖縄県に生息する種では、ヤンバルクイナ、イリオモテヤマネコ、イボイモリ、ヤンバルテナガコガネ、ヒメタニワタリなどが指定されている。<sup>[10]</sup>

### 固有種（第 1 章、第 2 章 - 1）

分布が特定の地域に限定される種や亜種のこと。この場合、特定の地域には、国レベル、都道府県レベル、地域レベルなどさまざまなとらえ方がある。たとえば、ヤンバルクイナは、日本の固有種であるだけでなく、沖縄県沖縄島、やんばる地域の固有種である。<sup>[11]</sup>

## さ行

### 在来種（第 2 章 - 1）

本来の地域に自然分布していた種のこと。<sup>[12]</sup>

### **サロゲート（第 2 章 - 1）**

ある地域の生物多様性を代替的に表す指標のこと。生態系の基盤分類群、分布情報が豊富な生物分類群、保全上重要な分類群が一般的に用いられる。本指針においては、陸域の 10 分類群、海域の 6 分類群をサロゲートとした。<sup>[13]</sup>

### **ジオコーディング（第 2 章 - 1）**

住所や場所の名前といった位置を表す情報を、緯度経度情報に変換する処理のこと。この処理を行うことで、GIS（地理情報システム）上で位置の検索や分析等が可能になる。<sup>[14]</sup>

### **シノニム（第 2 章 - 1）**

同じ種に付けられた複数の学名（標準学名）のこと。シノニムのうち、最も古い学名が有効だという原則がある（先取権）。ある種について有効な学名は 1 つだけなのにも関わらずシノニムが生まれる過程としては、すでに新種記載されているのを知らずに改めて記載してしまった場合や、分類体系の見直しで属名が変更された場合などがある。

### **象徴種（第 2 章 - 1）**

特徴的な容姿や馴染み深さなどから、地域の象徴となって人々の環境保全・保護の関心を高めることが期待される種のこと。

### **生態系サービス（第 1 章）**

人々が生態系から得られる恵みのこと。2000 年代初めに UNEP（国連環境計画）が行った「ミレニアム生態系評価」では、供給サービス（食料や水、原材料など）、調整サービス（自然災害の緩和、水質浄化など）、文化的サービス（レクリエーションや観光など）、基盤サービス（土壌、酸素、栄養分など）の 4 つに分類される。<sup>[15]</sup>

### **生物多様性（第 1 章）**

生物が長い歴史の中で獲得した、様々な姿形や生活様式といった生物間の違いのこと。遺伝的多様性、種の多様性、生態系の多様性という 3 つのレベルで捉えられる。遺伝的多様性とは、種が同じでも持っている遺伝子がことなることを指す。種の多様性とは、様々な生物種が存在する状態を指す。生態系の多様性は、様々な生物の相互作用から構成される様々な生態系が存在することを指す。<sup>[1]</sup>

### **生物多様性おきなわ戦略（第 1 章）**

平成 25 年に策定された、沖縄の生物多様性の保全と持続可能な利用を図るための基本計画のこと。戦略では目標達成に向けた 5 つの基本施策（1.生物多様性の損失を止める、2.生物多様性を保全・維持し、回復する、3.自然からの恵みを賢明に利用する、4.生物多様性に対する認識を向上させる、5.生物多様性の保全に関する取組に県民参加を促す）を展開していくこととなっており、そのための行動計画、推進体制が示されている。<sup>[16]</sup>

### **生物多様性条約（第 1 章、第 2 章 - 1）**

生物多様性の保全と持続可能な利用、遺伝資源による利益の公正な配分を目的とした条約のこと。1992 年にブラジルのリオで開催された国連環境開発会議（地球サミット）において署名が開始され、1993 年に発効した。生物多様性の保全だけでなく、持続的な利用を明記していることが特徴である。2018 年現在、194 カ国が締結しており、日本は 1993 年に締結している。<sup>[17]</sup>

### 生物多様性条約第 10 回締約国会議（CBD-COP10）（第 1 章）

生物多様性条約の 10 回目となる国際会議のこと。2010 年 10 月に名古屋市で開催され、2020 年を目標とした「愛知目標」を含む新戦略計画 2011－2020 が採択された。愛知目標は 20 項目からなり、数値目標を含む具体的なものである。例えば「少なくとも陸域 17%、海域 10% が保護地域などにより保全される」という目標があり、日本を含む各国の国家戦略に影響を与えている。<sup>[17]</sup>

### 生物文化（第 2 章－2）

動植物とつながった文化のこと。地域毎に動植物に付けられた方言名や、動植物の利活用方法などが含まれる。本指針では、生物多様性と文化多様性のつながりとして生物文化を位置づけ、県内各地の生物文化について文献調査及び聞き取り調査を実施し、環境カルテに記載した。生物文化多様性につながる概念だが、本指針の生物文化は個別の生物の方言名と利用に注目している、特に野生生物に関連するものを重視して抽出しているなどの独自性がある。

### 生物文化多様性（第 2 章－2）

自然と人間（文化）が互いを活かしながら存在する相互作用関係に注目し、それを一体的に保全しようとする分野横断的な考え方のこと。ユネスコ（国際連合教育科学文化機関）と生物多様性条約事務局によって生物多様性と文化多様性をつなぐ共同プログラムが発足し、生物多様性条約締結国第 10 回会議（CBD-COP10）で正式に位置づけられている。<sup>[18]</sup>

### 絶滅危惧種（第 1 章、第 2 章－1）

様々な要因により個体数が減少し、絶滅のおそれがある種や亜種のこと。沖縄県内の絶滅危惧種は、「改訂・沖縄県の絶滅のおそれのある野生動物（レッドデータおきなわ）」にまとめられている。<sup>[6]</sup>

### 全天日射量（第 2 章－1）

天空の全方向からの太陽放射（全天日射）を、水平面で受けた単位面積あたりの全天日射エネルギー量のこと。<sup>[19]</sup>

## た行

### 天然記念物（第 3 章）

学術上貴重で、わが国の自然を記念するものとして国や自治体に指定された動物、植物、地質・鉱物、それらに富む天然保護区域などのこと。平成 30 年現在、沖縄県内には国指定が 65 件、県指定が 52 件、市町村指定が 123 件ある。例として、カンムリワシ（国指定特別天然記念物）、クロイトカゲモドキ（県指定天然記念物）、大浦のマングローム林（名護市指定天然記念物）などがある。<sup>[20]</sup>

## は行

### ハビタット（第 2 章－1）

ある生物の種が生息・生育する環境のこと。地形などの物理的な側面と、大きな木の陰などの生物的な側面によって特徴づけられる。

### ビッグデータ（第 1 章）

これまでの単一データベースシステムで管理可能なデータではなく、様々な種類、形式が含まれた大量のデータのこと。情報通信技術（ICT）の進展により、このようなデータの生成・収集・蓄積等が容易に可能になってきており、自然環境保全においてもその活用事例が増えつつある。<sup>[21]</sup>

### 標準学名 (第 2 章 - 1)

ラテン語で表した正式な生物の種名のこと。

### 保全利用協定 (沖縄県) (第 2 章 - 3)

エコツアーに関わる事業者が、利用する自然環境の保全と持続的な利用を目的として、自主的に策定する自主ルールのこと。その内容が適切なものであれば、沖縄県知事がこれを適当なものとして認定することができる。平成 30 年現在、8 地区の協定が認定を受けており、主な協定項目は自然環境への配慮、安全管理、地域への配慮である。<sup>[22]</sup>

## ま行

### マングローブ (第 2 章 - 1)

熱帯、亜熱帯の汽水域の河口部などに生育する植物群の総称。マングローブを構成する植物種は、高塩分に対処する仕組みを持ち、湿地に適応した特徴的な根や種子を持つ。沖縄県内にはメヒルギ、オヒルギなど 7 種のマングローブ植物が生育する。<sup>[11]</sup>

### モニタリングサイト 1000 (第 3 章)

環境省生物多様性センターが実施している生態系の長期的なモニタリングのこと。日本全国の 1000 ヶ所程度での長期モニタリングによって、生態系や自然環境の変化、生物種の減少等の問題を早期に把握することを目的としている。「森林・草原」「里地」「沿岸・浅海域」など生態系ごとにサイトが設置されており、サンゴ礁のモニタリングも行われている。本指針の環境カルテ (海域) に掲載した写真の一部は、モニタリングサイト 1000 サンゴ礁調査で得られたものである。<sup>[23]</sup>

## ら行

### ラプラシアン (第 2 章 - 1)

地形面の凹凸を表す指標として用いられる値。

### レッドリスト (第 2 章 - 1,5)

専門家の検討により選定された、絶滅の恐れがある野生生物の種のリストのこと。国際的には国際自然保護連合 (IUCN) が作成しており、国内では環境省、水産庁のほか、地方公共団体や NPO などが作成している。<sup>[24]</sup>

## わ行

### 和名 (第 2 章 - 1)

生物につけられた日本名のこと。各地域で使っている地方名と日本全国で共通な標準和名がある。例えば、同じ魚について、ハマサキノオクサンは八重山地域での地方名であり、トガリエビスは標準和名である。<sup>[25]</sup>

## 英数字

### Bioclim (第 2 章 - 1)

生物の分布生息にとって重要と考えられる気候変数のこと。種分布モデルなどの生態学的モデルで使用されることが多い。毎月の気温と降水量を元に算出される 19 の変数がある。<sup>[26]</sup>

### Darwin core (第 2 章 - 1)

生物標本や観察結果など、生物多様性の情報を記録、共有するために用いられる国際的な形式のこと。Biodiversity Information Standards (TDWG) によって提案されている。<sup>[27]</sup>

### GIS (第 1 章)

Geographic Information System (地理情報システム) の略。地理的情報 (例 : GPS 受信機で取得した位置情報) を持ったデータを管理・加工したり、地図上に分かりやすく表示したり、高度な分析を行ったりできる。身近な例として、スマートフォンのナビゲーション機能も GIS の活用例である。本指針作成にあたっては、生物多様性の解析や環境カルテの作成に活用されている。<sup>[28]</sup>

### SPSS (第 2 章 - 4)

Content of Suspended Particles in Sea Sediment の略で、海底の底質に含まれる懸濁物質含量のこと。1970 年代の開発工事等によって沖縄の海には大量の赤土が流れこみ、沿岸海域の環境に大きな悪影響を与えた。SPSS 法はこのような赤土汚染の状況をモニタリングするために、1980 年代に沖縄県衛生環境研究所によって開発された。特別な器具や高度な分析を要しない簡便な手法であること、サンゴの健全な生息等の指標として使用できることなどから、県内沿岸域の環境調査において広範に用いられている。<sup>[29]</sup>

### 3 次メッシュ (第 1 章、第 2 章 - 1)

日本全国を緯度経度でメッシュ (網目状) に区画したものを標準地域メッシュと呼び、各種統計の集計単位などとして活用されている。1 次メッシュ、2 次メッシュ、3 次メッシュの 3 段階に分けられる。3 次メッシュは 2 次メッシュ (およそ 10km×10km) を縦横に 10 等分したものであり、距離にしておよそ 1km×1km。ただし、各メッシュの東西方向の長さは緯度によって異なり、北海道と比較して沖縄では約 1.3 倍の長さである。本指針では、環境カルテ (陸域) を 3 次メッシュ単位で作成しており、生物多様性の情報等、多くのデータを 3 次メッシュ単位で整理している。<sup>[30]</sup>

## 5. 参考文献

本指針での生物多様性の解析、生物文化の抽出等に関して情報源とした文献、データベース、ウェブサイト等を以下に示す。

### (1) 生物多様性解析に関する引用文献

第2章-1及び第2章-5で解析手法を示した生物多様性解析について、引用文献を以下に示す。

1. 久保田康裕, 楠本聞太郎, 藤沼潤一, 塩野貴之. 2017. 生物多様性の保全科学:システム化保全計画の概念と手法の概要. 日本生態学会誌 67: 267-286.
2. 米倉浩司, 梶田忠. 2003. BG Plants 和名-学名インデックス (YList), <<http://ylist.info>>
3. 日本鳥学会. 2012. 日本鳥類目録改訂第7版. 日本鳥学会, 東京.
4. 日本爬虫両棲類学会. 2015. 日本産爬虫両生類標準和名.  
<<http://zoo.zool.kyoto-u.ac.jp/herp/wamei.html>>
5. 中坊徹次 (編). 2013. 日本産魚類検索 全種の同定 第三版. 東海大学出版会, 秦野.
6. 西平守孝, Veron J. 1995. 日本の造礁サンゴ類. 海游舎, 東京.
7. 国土交通省. 2007. 国土交通省河川環境データベース(河川水辺の国勢調査)  
<<http://mizukoku.nilim.go.jp/ksnkankyo/>>
8. JODC. 2013. <[http://www.godac.jamstec.go.jp/bismal/j/JODC\\_J-DOSS](http://www.godac.jamstec.go.jp/bismal/j/JODC_J-DOSS)>
9. Wieczorek J., Bloom D., Guralnick FR., Blum S., Doring M., Giovanni R. Tim Robertson4, David Vieglais 2012. Darwin Core: An Evolving Community-Developed Biodiversity Data Standard. PLoS ONE 7: e29715. doi:10.1371/journal.pone.0029715
10. 初島住彦, 天野鉄夫. 1994. 琉球植物目録. 沖縄生物学会.
11. 島袋敬一. 1997. 琉球列島維管束植物集覧. 九州大学出版会.
12. 阿部永, 石井信夫, 金子之史, 前出喜四雄, 三浦慎悟, 米田政明. 2005. 日本の哺乳類 (改訂版). 東海大学出版会, 東京.
13. 前之園唯史, 戸田守. 2007. 琉球列島における両生爬虫類の分布. Akamata 18: 28-46.
14. 吉郷英範, Motomura H., Dewa S., Furuta K., Matsuura K. 2014. 琉球列島産陸水性魚類相および文献目録. Fauna Ryukyuana 9: 1-153.
15. Hirao T., Kubota Y., Murakami M. 2015. Geographical patterns of butterfly species

- diversity in the subtropical Ryukyu Islands: the importance of a unidirectional filter between two source islands. *Journal of Biogeography* 42: 1418-1430.
16. McWhirter, D. W., 池長裕史, 五百沢日丸. 1996. 最近の生息状況と参考記録を含めた沖縄県産鳥類目録. *沖縄県立博物館紀要* 22: 33-152.
  17. 沖縄野鳥研究会. 2002. 沖縄の野鳥. 新報出版, 那覇.
  18. Moilanen A. 2007. Landscape Zonation, benefit functions and target-based planning: Unifying reserve selection strategies. *Biological Conservation* 134: 571-579.
  19. Lehtomäki J. & Moilanen A. 2013. Methods and workflow for spatial conservation prioritization using Zonation. *Environmental Modelling & Software*, 47: 128-137.
  20. Lehtomäki J., Kusumoto B., Shiono T., Tanaka T., Kubota Y., Moilanen A. 2018. Spatial conservation prioritization for the East Asian islands: A balanced representation of multitaxon biogeography in a protected area network. *Diversity and Distributions*.
  21. Kubota Y., Hirao T., Fujii S., Shiono T., Kusumoto B. 2014. Beta diversity of woody plants in the Japanese archipelago: the roles of geohistorical and ecological processes. *Journal of Biogeography* 41: 1267-1276.
  22. Kubota Y., Shiono T., Kusumoto B. 2015. Role of climate and geohistorical factors in driving plant richness patterns and endemism on the east Asian continental islands. *Ecography* 38: 639-648.
  23. Kubota Y., Kusumoto B., Shiono T., Tanaka T. 2017. Phylogenetic properties of Tertiary relict flora in the East Asian continental islands: imprint of climatic niche conservatism and in situ diversification. *Ecography* 40: 436-447.
  24. Kusumoto B., Shiono T., Konoshima M., Yoshimoto A., Tanaka T., Kubota Y. 2017. How well are biodiversity drivers reflected in protected areas? A representativeness assessment of the geohistorical gradients that shaped endemic flora in Japan. *Ecological Research* 32: 299-311.
  24. Ladle, R.J. & Whittaker, R.J. 2011. *Conservation Biogeography*. John Wiley & Sons, Ltd., Publication, Oxford.
  25. Hortal J., de Bello F., Diniz-Filho J.A.F., Lewinsohn T.M., Lobo J.M., Ladle R.J. 2015. Seven shortfalls that beset large-Scale knowledge of biodiversity. *Annual Review of Ecology, Evolution, and Systematics* 46:523-549.
  26. Millien-Parra, V. & Jaeger, J.J. 1999. Island biogeography of the Japanese terrestrial mammal assemblages: an example of a relict fauna. *Journal of Biogeography*, 26, 959-



972.

27. Mittermeier, R.A., Turner, W.R., Larsen, F.W., Brooks, T.M. & Gascon, C. 2011. Global biodiversity conservation: the critical role of hotspots. Biodiversity hotspots (ed. by F.E. Zachos & J.C. Habel). 3–22. Springer Berlin Heidelberg.
28. 久保田康裕, 楠本聞太郎, 藤沼潤一, 塩野貴之, 鈴木亮, 福島新, 小澤宏之, 宮良工. 2019. 生物多様性地域戦略を空間的保全優先度分析で具現化する: 沖縄県の生物多様性保全利用指針 OKINAWA 作成の事例. 日本生態学会誌 69: 239-250.

(2) 生物分布情報に関する参考文献等

第2章－1で解析手法を示した生物分類群の空間分布情報について、情報源を表4－5－1に示す。

表 4-5-1 (1). 生物分布情報に関する収集文献リスト

文献名	分類群別データ数															地域	
	哺乳類	鳥類	両生類	爬虫類	淡水魚	植物	チョウ類	トンボ類	淡水陸生貝類	淡水甲殻類	海水魚	海水貝類	海藻類	海水甲殻類	サンゴ	本島	八重山
(株)沖縄環境保全研究所. 2014. 石垣新川(川)川魚場環境調査業務報告書. 資料編2: 1-52	0	0	0	0	0	0	0	0	0	0	318	76	328	13	0	0	0
Global Biodiversity Information Facility	0	0	1,049	679	0	0	0	0	0	0	0	0	0	0	23	0	0
2015. 一人一枚写真発表. 九州両生爬虫類研究会誌. 6: 54-59	0	0	0	1	0	0	0	0	0	0	0	0	0	0	0	0	0
環境省・モニタリングサイト1000プロジェクト	0	6,164	0	0	0	0	0	0	0	0	0	0	0	0	0	0	0
西表島生態系保護地域見直し調査	0	0	0	0	379	0	0	0	0	0	0	0	0	0	0	0	0
2011. 平成22年度沖縄島北部地域におけるウミカメ類の生息実態調査業務報告書: 59-69	0	0	0	30	0	410	0	0	0	0	0	0	0	0	0	0	0
2012. 平成23年度やんばる地域の亜熱帯照葉樹林における林道バトロール検討業務報告書: 62-69	74	188	361	40	0	0	0	0	0	0	0	0	0	0	0	0	0
2013. 平成24年度やんばる地域における住民参加型の希少種等密猟・盗掘防止検討業務報告書: 17-28	28	756	609	112	0	0	0	0	28	7	0	0	0	7	0	0	0
2012. 平成24年度夏期におけるやんばる地域の林道バトロール等業務報告書: 17-60	210	826	3,227	553	0	0	0	0	0	0	0	0	0	112	0	0	0
2014. 平成25年度やんばる地域における希少種等密猟・盗掘防止のための林道バトロール業務報告書: 28-143	133	2,107	1,918	595	0	7	7	0	14	28	0	0	0	77	0	0	0
2016. 平成27年度やんばる地域における希少種等密猟・盗掘防止のための林道バトロール業務報告書: 29-206	180	3,303	1,782	729	0	9	0	0	0	0	0	0	0	0	0	0	0
2017. 平成28年度西表島湖サンゴ群集モニタリング調査等業務報告書: 52-57	0	0	0	0	0	0	0	0	0	0	0	6	14	0	232	0	0
名和文献干貝目録データ	0	0	0	0	0	0	0	0	1	0	0	2,728	0	0	0	0	0
Akiho, Katsusuke Meguro. 2000. Review of the gobiid genus <i>Cristatogobius</i> found in Japan with description of a new species. Ichthyological Research. 47(3): 249-261	0	0	0	0	0	0	0	0	0	0	12	0	0	0	0	0	0
Arie Y, Fujimoto T, Kouzuma T, Kobayashi M. 3. 底生生物・魚類調査. Bulletin of Fukuoka Fisheries and Marine Technology Research Center: (3-1)-(3-5)	0	0	0	0	0	0	0	0	0	0	32	0	0	0	0	0	0
Ayako Shoji, Jun Yokoyama, Masakado Kawata. 2007. Molecular phylogeny and genetic divergence of the introduced populations of Japanese guppies, <i>Poecilia reticulata</i> . Conservation Genetics. 8: 261-271	0	0	0	0	6	0	0	0	0	0	0	0	0	0	0	0	0
Douglas F. Hoese, Gerald R. Allen. 2011. A review of the amphidromous species of the <i>Glossogobius celebius</i> complex, with description of three new species. Cybium. 35(4): 269-284	0	0	0	0	2	0	0	0	0	0	0	0	0	0	0	0	0
Fabienn Ziadi-Kunzuli and K. Tachihara. 2016. Female defence polygyny and plasticity in the mating system of the demersal triggerfish <i>Rhinecanthus aculeatus</i> (Pisces:Balistidae) from Okinawa Island. Marine Biology. 163: 27	0	0	0	0	0	0	0	0	0	0	1	0	0	0	0	0	0
Fabienne Kunzli, Katsunori Tachihara. 2012. Validation of age and growth of Picasso Triggerfish (Balistidae: <i>Rhinecanthus aculeatus</i> ) from Okinawa Island, Japan, using sectioned vertebrae and dorsal spines. Journal of Oceanography. 68: 817-829	0	0	0	0	0	0	0	0	0	0	2	0	0	0	0	0	0
Fautin, Daphne G. 2013. Hexacoralians of the World	0	0	0	0	0	0	0	0	0	0	0	0	0	0	9	0	0
Hajime Matsubara, Yuki Kubara, Hiroka Yoshikawa, Daisuke Iwata, Masaharu Shimizu, Yoshifumi Horie, Takuto Imai, Yuta Fukuoka, Ken-ichi Watanabe, Hidemasa Shione. 2013. Gonadal histology of wild giant mottled eel <i>Anguilla marmorata</i> in Okinawa, Japan. Biogeography. 15: 55-62	0	0	0	0	2	0	0	0	0	0	0	0	0	0	0	0	0
Harumi SAKAI, Mitsuaki SATO. 1982. First Records of Five Teleostean Fishes and Three Second Records of Gobiid Fishes from Japan. Collected in Rivers on the Ryukyu Islands. 北海道大学水産学部研究報. 33(2): 79-88	0	0	0	0	1	0	0	0	0	0	6	0	0	0	0	0	0
HIDETOSHI OTA. 2003. A New Subspecies of the Agamid Lizard, <i>Japalura polygonata</i> (Hallowell, 1861) (Reptilia: Squamata), from Yonagunijima Island of the Yaeyama Group, Ryukyu Archipelago. Current Herpetology. 22(2): 61-71	0	0	0	0	6	0	0	0	0	0	0	0	0	0	0	0	0
HIDETOSHI OTA. 1990. The Tree Gecko, <i>Hemiphyllodactylus typus typus</i> (Lacertilia: Gekkonidae): an Addition to the Herpetofauna of Japan. Japanese Journal of Herpetology. 13(3): 87-90	0	0	0	1	0	0	0	0	0	0	0	0	0	0	0	0	0
Hiroshi Senou, Tetsuo Yoshino, Munee Okiyama. 1987. A Review of the Mulletes with a Keel on the Back, <i>Liza carinata</i> Complex (Pisces: Mugilidae). PUBLICATIONS OF THE SETO MARINE BIOLOGICAL LABORATORY. 32(4-6): 303-321	0	0	0	0	0	0	0	0	0	0	8	0	0	0	0	0	0
I-Shiung Chen, Toshiyuki Suzuki, Hiroshi Senou. 2008. A NEW SPECIES OF GOBIID FISH, <i>LUCIOGOBIUS</i> FROM RYUKYUS, JAPAN (TELEOSTEI: GOBIIDAE). 16(4): 250-254	0	0	0	0	5	0	0	0	0	0	0	0	0	0	0	0	0
Imai, H., Kashiwagi, F., Cheng, J. H., Chen, T. I., Tachihara, K., & Yoshino, T. 2009. Genetic and morphological evidence of hybridization between <i>Nematolosa japonica</i> and <i>N. come</i> (Clupeiformes: Clupeidae) off Okinawa Island, Ryukyu Archipelago, Japan. Fisheries Science. 75: 343-350	0	0	0	0	0	0	0	0	0	0	8	0	0	0	0	0	0
Ishikawa, T., T. Shimose and K. Tachihara. 2013. Life history of an invasive and unexploited population of Nile tilapia ( <i>Oreochromis niloticus</i> ) and geographical variation across its native and non-native ranges. Environmental Biology of Fishes. 96: 603-601	0	0	0	0	6	0	0	0	0	0	0	0	0	0	0	0	0
Kanak, M.K. and K. Tachihara. 2008. Reproductive biology of common silver biddy <i>Gerres oyena</i> in Okinawa Island of southern Japan. Fisheries Science. 74: 265-275	0	0	0	0	0	0	0	0	0	0	9	0	0	0	0	0	0
Katsunori TACHIHARA, Emi OBARA. 2003. 沖縄島源河川におけるカワスズメの年齢と成長. SUISANZOSHOKU. 51(3): 307-313	0	0	0	0	1	0	0	0	0	0	0	0	0	0	0	0	0
Katsunori TACHIHARA, Emi OBARA. 2003. 直達発生型魚類カワスズメの卵内発生と稚魚への形態変化の過程. SUISANZOSHOKU. 51(3): 295-306	0	0	0	0	1	0	0	0	0	0	0	0	0	0	0	0	0
Katsutoshi Watanabe, Keiichiroh Iguchi, Kazumi Hosoya, Mutsumi Nishida. 2000. Ichthyological Research. 47(1): 43-50	0	0	0	0	1	0	0	0	0	0	0	0	0	0	0	0	0
Kawakami, T. and K. Tachihara. 2011. Dispersal of land-locked larval Ryukyu-ayu, <i>Plecoglossus altivelis ryukyensis</i> , in the Fukuji Reservoir, Okinawa Island. Cybium. 35: 337-343	0	0	0	0	3	0	0	0	0	0	0	0	0	0	0	0	0
Ken Maeda, Katsunori Tachihara. 2010. Diel and Seasonal Occurrence Patterns of Drifting Fish Larvae in the Teima Stream, Okinawa Island. Pacific Science. 64(2): 161-176	0	0	0	0	4	0	0	0	0	0	0	0	0	0	0	0	0
Ken Maeda, Katsunori Tachihara. 2004. Instream distributions and feeding habits of two species of sleeper, <i>Eleotris acanthopoma</i> and <i>Eleotris fusca</i> , in the Teima River, Okinawa Island. Ichthyological Research. 51: 233-240	0	0	0	0	10	0	0	0	0	0	0	0	0	0	0	0	0
Ken Maeda, Katsunori Tachihara. 2005. Recruitment of amphidromous sleepers <i>Eleotris acanthopoma</i> , <i>Eleotris melanosoma</i> , and <i>Eleotris fusca</i> into the Teima River, Okinawa Island. Ichthyological Research. 52: 325-335	0	0	0	0	17	0	0	0	0	0	0	0	0	0	0	0	0
Koeda, K., K. Tsuzaki, N. Hayashida and K. Tachihara. 2014. First records of two rare snappers, <i>Lutjanus madras</i> and <i>L. dodecacthoides</i> , from Okinawan waters. Fauna Ryukyuna. ISSN2187-6657: 1-6	0	0	0	0	0	0	0	0	0	0	1	0	0	0	0	0	0
Koeda, K., T. Fukagawa, T. Ishihara and K. Tachihara. 2013. Reproductive biology of nocturnal reef fish <i>Pempheris adusta</i> (Pempheiridae) in Okinawa Island, Japan. Galaxea, Journal of Coral Reef Studies: 221-228	0	0	0	0	0	0	0	0	0	0	4	0	0	0	0	0	0
Koeda, K., T. Yoshino and K. Tachihara. 2013. <i>Pempheris ufuagari</i> sp. nov., a new species in the genus <i>Pempheris</i> (Perciformes, Pempheridae) from the oceanic islands of Japan. Zootaxa. 3609: 231-238	0	0	0	0	0	0	0	0	0	0	2	0	0	0	0	0	0
Koeda, K., T. Yoshino, H. Imai and K. Tachihara. 2010. Description of new Japanese and northernmost records of a pempherid fish, <i>Pempheris vanicolensis</i> , from Iriomote Island, southern Ryukyu Archipelago. Biogeography. 12: 77-82	0	0	0	0	0	0	0	0	0	0	1	0	0	0	0	0	0
Koeda, Keita, Taiki Ishihara, Takanobu Fukagawa and Katsunori Tachihara. 2016. Life cycle differences between two species of genus <i>Pempheris</i> based on age determination around Okinawa-jima Island. Ichthyological Research. 63: 519-528	0	0	0	0	0	0	0	0	0	0	10	0	0	0	0	0	0
Koichi Shibukawa, Gerald R. Allen. 2007. Review of the cheek-spine goby genus <i>Gladiogobius</i> , (Actinopterygii, Perciformes, Gobiidae), with descriptions of two new species from the Indo-West Pacific. Bulletin of the National Science Museum. Series A, Zoology., 33(4): 193-206	0	0	0	0	0	0	0	0	0	0	2	0	0	0	0	0	0
Koichi Shibukawa, Toshiyuki Suzuki, Hiroshi Senou, Korechika Yano. 2005. Records of Three Shrimp-goby Species (Teleostei, Perciformes, Gobiidae) from the Ryukyu Archipelago, Japan. Bulletin of the National Science Museum. Series A, Zoology., 31(4): 191-204	0	0	0	0	0	0	0	0	0	0	3	0	0	0	0	0	0
Koichi Shibukawa, Toshiyuki Suzuki. 2005. Two New Species of the Gobiid Fish Genus <i>Eviota</i> (Teleostei, Perciformes, Gobiidae) from the Western Pacific. Bulletin of the National Science Museum. Series A, Zoology., 31(2): 65-76	0	0	0	0	0	0	0	0	0	0	1	0	0	0	0	0	0
Koichi Shibukawa, Yasuhiko Taki. 1996. A new gobiid fish, <i>Acanthogobius insularis</i> , from the Ryukyu Islands, Japan. Ichthyological Research. 43: 79-85	0	0	0	0	0	0	0	0	0	0	8	0	0	0	0	0	0
Kondo, M., K. Maeda, N. Yamasaki and K. Tachihara. 2012. Spawning habitat and early development of <i>Luciogobius ryukyensis</i> (Gobiidae). Environmental Biology of Fishes. 95: 291-300	0	0	0	0	3	0	0	0	0	0	0	0	0	0	0	0	0

表 4-5-1 (2). 生物分布情報に関する収集文献リスト

文献名	分類群別データ数														地域		
	哺乳類	鳥類	両生類	爬虫類	淡水魚	植物	チョウ類	トンボ類	淡水陸生貝類	淡水甲殻類	海水魚	海水貝類	海藻草類	海水甲殻類	サンゴ	本島	八重山
KOJICHI KAWAMURA, RYUJI YONEKURA, YUIKO OZAKI, OSAMU KATANO, YOSHINORI TANIGUCHI, KENJI SAITOH. 2010. The role of propagule pressure in the invasion success of bluegill sunfish, <i>Lepomis macrochirus</i> , in Japan. <i>Molecular Ecology</i> . 19: 5371-5388	0	0	0	0	1	0	0	0	0	0	0	0	0	0	0	0	0
Kusuto NANJO, Hiroyoshi KOHNO, Mitsuhiro SANO. 2008. Food habits of fishes in the mangrove estuary of Urauchi River, Iriomote Island, southern Japan. <i>Fisheries Science</i> . 74: 1024-1033	0	0	0	0	2	0	0	0	0	0	65	0	0	0	0	0	
M Takada, K Tachihara. 2009. Comparisons of age, growth, and maturity between male and female, and diploid and triploid individuals in <i>Carassius auratus</i> from Okinawa-jima Island, Japan. <i>Aquatic Conservation: Marine and Freshwater Ecosystems</i> . 19: 806-814	0	0	0	0	1	0	0	0	0	0	0	0	0	0	0	0	
Maeda, K and K Tachihara. 2014. Larval fish fauna of a sandy beach and an estuary on Okinawa Island, focusing on larval habitat utilization by the suborder Gobioidae. <i>Fisheries Science</i> . 80: 1215-1229	0	0	0	0	8	0	0	0	0	0	13	0	0	0	0	0	
Maeshiro, R., Kusumoto, B., Fujii, S., Shiono, T., & Kubota, Y. 2013. Using tree functional diversity to evaluate management impacts in a subtropical forest. <i>Ecosphere</i> . 4(6): 1-7	0	0	0	0	0	1,450	0	0	0	0	0	0	0	0	0	0	
Masafumi MATSUI, Takaji MATSUI. 1982. <i>Hyla hallowellii</i> Recorded from Iriomotejima, Yaeyama group, Ryukyu Archipelago. 爬虫両棲類学雑誌. 9(3): 79-86	0	0	1	0	0	0	0	0	0	0	0	0	0	0	0	0	
Masaru Matsuda, Hiromichi Yonekawa, Satoshi Hamaguchi. 1997. Geographic Variation and Diversity in the Mitochondrial DNA of the Medaka, <i>Oryzias latipes</i> , as Determined by Restriction Endonuclease Analysis. <i>ZOOLOGICAL SCIENCE</i> . 14: 517-526	0	0	0	0	2	0	0	0	0	0	0	0	0	0	0	0	
Masashi Kondo, Ken Maeda, Nozomi Yamasaki, Katsunori Tachihara. 2012. Spawning habitat and early development of <i>Luciogobius ryukyensis</i> (Gobiidae). <i>Environmental Biology of Fishes</i> . 95: 291-300	0	0	0	0	3	0	0	0	0	0	0	0	0	0	0	0	
Masatsune TAKEDA, Sadayoshi MIYAKE. 1968. Six unrecorded xanthid crabs from the Ryukyu Islands preserved in the Zoological Laboratory, Kyushu University. <i>沖縄生物学会誌</i> . 5(7): 1-10	0	0	0	0	0	0	0	0	0	0	0	0	0	7	0	0	
Masatsune TAKEDA. 1972. Further Notes on the Unrecorded Xanthid Crabs from the Ryukyu Islands. <i>沖縄生物学会誌</i> . 9(11): 15-24	0	0	0	0	0	0	0	0	0	0	0	0	0	4	0	0	
Masaya Katoh. 1996. Seasonal variation in gonadal activity of females among four species of freshwater gobies in the <i>Rhinogobius brunneus</i> species complex in Okinawa, Japan. <i>Ichthyological Research</i> . 43(2): 169-174	0	0	0	0	4	0	0	0	0	0	0	0	0	0	0	0	
Md. Sirajul Islam, Shigemitsu Shokita, Takashi Nagai, Tohru Naruse, Akifumi YOGI, Tetsu OSHIRO. 2002. 沖縄島渡瀬湖波川のマンガロープ域における大型産生生物の分布と出現量. <i>沖縄生物学会誌</i> . (40): 15-31	0	0	0	0	0	0	0	0	0	3	0	0	0	33	0	0	
Mitsuaki Sato, Harumi Sakai, Morizumi Nakamura. 2004. <i>Kuhlia boninensis</i> (Fowler, 1907), a junior synonym of <i>Kuhlia munda</i> (De Vis, 1884) (Perciformes: Kuhlidiidae). <i>Ichthyological Research</i> . 51: 70-72	0	0	0	0	2	0	0	0	0	0	0	0	0	0	0	0	
Mutsumi Nishida, Yasumasa Sawash. 1987. Geographic Differences in the Number of Longitudinal Scales of the Ayu <i>Plecoglossus altivelis</i> . <i>Nippon Suisan Gakkaishi</i> . 53(11)	0	0	0	0	1	0	0	0	0	0	0	0	0	0	0	0	
Nakabo, T., Senou, H., & Aizawa, M. 1998. New species of <i>Pseudocallurichthys</i> (Teleostei: Callionymidae) from Iriomote Island, Japan. <i>Copeia</i> . 1998: 451-455	0	0	0	0	0	0	0	0	0	0	2	0	0	0	0	0	
National Museum of Natural History (NMNH), Smithsonian Institution. MNHN Invertebrate Zoology Collections	0	0	0	0	0	0	0	0	0	0	0	0	0	0	52	0	
Nozomi Yamasaki, Katsunori Tachihara, Katsunori Tachihara. 2007. Pelagic larval duration and morphology at recruitment of <i>Stiphodon percnopterygius</i> (Gobiidae: Sicydiinae). <i>Raffles Bulletin of Zoology, supplement</i> , 14: 209-214	0	0	0	0	5	0	0	0	0	0	0	0	0	0	0	0	
Nozomi Yamasaki, Katsunori Tachihara. 2007. Eggs and larvae of <i>Awaous melanocephalus</i> (Teleostei: Gobiidae). <i>Ichthyological Research</i> . 54(1): 89-91	0	0	0	0	1	0	0	0	0	0	0	0	0	0	0	0	
Nozomi Yamasaki, Katsunori Tachihara. 2006. Reproductive biology and morphology of eggs and larvae of <i>Stiphodon percnopterygius</i> (Gobiidae: Sicydiinae) collected from Okinawa Island. <i>Ichthyological Research</i> . 53: 13-18	0	0	0	0	1	0	0	0	0	0	0	0	0	0	0	0	
Nozomi YAMASAKI, masashi KONDO, ken MAEDA, katsunori TACHIHIRA. 2011. Reproductive biology of three amphidromous gobies, <i>Sicyopterus japonicus</i> , <i>Awaous melanocephalus</i> , and <i>Stenogobius</i> sp., on Okinawa Island. <i>Cybius</i> . 35(4): 345-359	0	0	0	0	4	0	0	0	0	0	0	0	0	0	0	0	
Ohta, I. and K. Tachihara. 2004. Larval development and food habits of the marbled parrotfish, <i>Leptoscarus vaigiensis</i> , associated with drifting algae. <i>Ichthyological Research</i> . 51: 233-240	0	0	0	0	1	0	0	0	0	0	53	0	0	0	0	0	
Prince Akimoto, Katsusuke Meguro. 1975. <i>Pandaka trimaculata</i> , a New Species of Dwarf Goby from Okinawa Prefecture, Japan and the Philippines. <i>魚類学雑誌</i> . 22(2): 63-67	0	0	0	0	0	0	0	0	0	0	9	0	0	0	0	0	
Prince Akimoto, Katsusuke Meguro. 1975. Description of a New Gobiid Fish, <i>Glossogobius aureus</i> , with Notes on Related Species of the Genus. <i>魚類学雑誌</i> . 22(3): 127-142	0	0	0	0	1	0	0	0	0	0	0	0	0	0	0	0	
Rahman, M. H. and K. Tachihara. 2005. Age and Growth of <i>Sillago aeolus</i> in Okinawa Island, Japan. <i>Journal of Oceanography</i> . 61: 569-573	0	0	0	0	0	0	0	0	0	0	9	0	0	0	0	0	
Ryohai Tatsuono, Miwako Shikina, Kiyoshi Soyano, Koichi Ikeda, Tomohiro Takatani, Osamu Arakawa. 2013. Maturation-associated changes in the internal distribution of tetrodotoxin in the female goby <i>Yongeleichthys criniger</i> . <i>Toxicon</i> . 63: 64-69	0	0	0	0	0	0	0	0	0	0	1	0	0	0	0	0	
Sadao IKEHARA, Takuya ABE, Matsuei SHIMOJANA, Yoshiharu YONASHIRO, Susumu MIYAGI. 1976. Nest site of Nougichigera or Okinawa Woodpecker, <i>Sapheopipo noguchii</i> . <i>沖縄生物学会誌</i> . (14): 55-60	0	1	0	0	0	0	0	0	0	0	0	0	0	0	0	0	
Seiji MATSUMOTO, Haruhiko FUJIMOTO, Kenji TAKEHARA, Fumiyasu SATO, Mutsumi NISHIDA, Masanori KOHDA. 2007. ECOLOGY AND MORPH TRAITS OF THE SWAMP EEL <i>MONOPTERUS ALBUS</i> (SYNBRANCHIIFORMES: SYNBRANCHIIDAE) ON THE RYUKYU ISLANDS, JAPAN. <i>関西自然保護機構会誌</i> . 29(1): 5-18	0	0	0	0	46	0	0	0	0	0	0	0	0	0	0	0	
Shimose, T. and K. Tachihara. 2005. Age, growth and maturation of the blackspot snapper <i>Lutjanus fulviflammus</i> around Okinawa Island, Japan. <i>Fisheries Science</i> . 71: 48-55	0	0	0	0	0	0	0	0	0	0	3	0	0	0	0	0	
Shin-ichiro Oka, Katsunori Tachihara. 2001. Estimation of spawning sites in the spotted flagtail, <i>Kuhlia marginata</i> , based on sperm motility. <i>Ichthyological Research</i> . 48: 425-427	0	0	0	0	1	0	0	0	0	0	0	0	0	0	0	0	
Shin-ichiro Oka, Katsunori Tachihara. 2008. Migratory history of the spotted flagtail, <i>Kuhlia marginata</i> . <i>Environmental Biology of Fishes</i> . 81: 321-327	0	0	0	0	1	0	0	0	0	0	0	0	0	0	0	0	
Suzuki, T. & H. Senou. 2013. Review of the sand-diving goby genus <i>Parkraemeria</i> (Perciformes: Gobiidae), with descriptions of two new species from the Ryukyu Islands. <i>Bulletin of the National Science Museum. Series A, Zoology, supplement</i> , 7: 53-66	0	0	0	0	0	0	0	0	0	0	3	0	0	0	0	0	
T. Ishikawa, K. Tachihara. 2011. Reproductive biology, growth, and age composition of non-native Indian glassy fish <i>Parambassis ranga</i> (Hamilton, 1822) in Haebaru Reservoir, Okinawa-jima Island, southern Japan. <i>Journal of Applied Ichthyology</i> . 28: 1-7	0	0	0	0	1	0	0	0	0	0	0	0	0	0	0	0	
Taiki Ishihara, Katsunori Tachihara. 2008. Reproduction and early development of a freshwater pipefish <i>Microphis leiaspis</i> in Okinawa-jima Island, Japan. <i>Ichthyological Research</i> . 55(4): 349-355	0	0	0	0	3	0	0	0	0	0	0	0	0	0	0	0	
Taiki Ishihara, Katsunori Tachihara. 2009. The maturity and breeding season of the belly-barred pipefish <i>Hippichthys spicifer</i> , in Okinawa-jima Island rivers. <i>Ichthyological Research</i> . 56(4): 388-393	0	0	0	0	0	0	0	0	0	0	4	0	0	0	0	0	
Takuro Shibuno, Yohei Nakamura, Masahiro Horinouchi, Mitsuhiro Sano. 2008. Habitat use patterns of fishes across the mangrove-seagrass-coral reef seascape at Ishigaki Island, southern Japan. <i>Ichthyological Research</i> . 55: 218-237	0	0	0	0	2	0	0	0	0	0	54	0	0	0	0	0	
Tatsuya Kawakami, Katsunori Tachihara. 2010. Occurrence and body size changes of drifting land-locked Ryukyu-ayu <i>Plecoglossus altivelis ryukyensis</i> larvae in the San-numata River, Okinawa-jima Island, Japan. <i>Ichthyological Research</i> . 57(2): 204-208	0	0	0	0	1	0	0	0	0	0	0	0	0	0	0	0	
Tetsuo Yoshino, Hidenori Yoshigou. 1998. First records of two freshwater pipefishes of the genus <i>Microphis</i> (Synbranchiformes: Syngnathidae) from Japan. <i>Ichthyological Research</i> . 45(2): 201-204	0	0	0	0	2	0	0	0	0	0	0	0	0	0	0	0	
Tetsuo Yoshino, Hidenori Yoshigou, Hiroshi Senou. 2002. <i>Mesopristes irawi</i> , a new terapotid fish (Perciformes: Terapotidae) from rivers of Iriomote Island, the Ryukyu Islands. <i>Ichthyological Research</i> . 49: 234-239	0	0	0	0	9	0	0	0	0	0	0	0	0	0	0	0	
Tetsuo Yoshino, Hirokazu Kishimoto. 2008. <i>Plotosus japonicus</i> , a New Eeltail Catfish (Siluriformes: Plotosidae) from Japan. <i>Bulletin of the National Science Museum. Series A, Zoology, supplement</i> , 2: 1-11	0	0	0	0	0	0	0	0	0	0	2	0	0	0	0	0	
Tetsuo YOSHINO. 1976. Five Unrecorded Fishes from Japan, Collected from Sesoko Island, Okinawa. <i>沖縄生物学会誌</i> . (14): 33-40	0	0	0	0	0	0	0	0	0	0	4	0	0	0	0	0	

表 4-5-1 (3). 生物分布情報に関する収集文献リスト

文献名	分類群別データ数															地域	
	哺乳類	鳥類	両生類	爬虫類	淡水魚	植物	チョウ類	トンボ類	淡水陸生貝類	淡水甲殻類	海水魚	海水貝類	海藻類	海水甲殻類	サンゴ	本島	八重山
Tetsuroh ISHIKAWA, Katsunori TACHIHARA. 2008. Age, growth and maturation of the redbelly tilapia <i>Tilapia zillii</i> introduced into the Haebaru Reservoir on Okinawa-jima Island. Fisheries Science. 74(3): 527-532	0	0	0	0	1	0	0	0	0	0	0	0	0	0	0	0	0
Tetsuroh Ishikawa, Katsunori Tachihara. 2010. Life history of the nonnative convict cichlid <i>Amatitlania nigrofasciata</i> in the Haebaru Reservoir on Okinawa-jima Island, Japan. Environmental Biology of Fishes., 88: 283-292	0	0	0	0	1	0	0	0	0	0	0	0	0	0	0	0	0
Tetsuroh Ishikawa, Tamaki Shimose, Katsunori Tachihara. 2013. Life history of an invasive and unexploited population of Nile tilapia ( <i>Oreochromis niloticus</i> ) and geographical variation across its native and non-native ranges. Environmental Biology of Fishes. 96: 603-616	0	0	0	0	6	0	0	0	0	0	0	0	0	0	0	0	0
Uehara, M and K. Tachihara. 2015. Reproductive traits of the western. Pacific gizzard shad <i>Nematalosa come</i> : implications for conservation and management in a population at its distributional margin. Environmental Biology of Fishes. 98: 1-10	0	0	0	0	0	0	0	0	0	0	2	0	0	0	0	0	0
Uehara, M. and K. Tachihara. 2012. Reproductive biology of Japanese gizzard shad ( <i>Nematalosa japonica</i> ) in coastal waters around Okinawa Island, Ryukyu Archipelago, southwestern Japan. Ichthyological Research. 59: 314-322	0	0	0	0	0	0	0	0	0	0	2	0	0	0	0	0	0
Uehara, M., F. Kashiwagi, H. Imai and K. Tachihara. 2011. Biological traits of naturally induced hybrid individuals of two gizzard shads, <i>Nematalosa come</i> and <i>N. japonica</i> , in coastal waters around Okinawa Island, Ryukyu Archipelago, southwestern Japan. Ichthyological Research. 58: 344-349	0	0	0	0	0	0	0	0	0	0	4	0	0	0	0	0	0
Worawit Maneepitaksanti, Kazuya Nagasawa. 2012. Monogeneans of <i>Cyathostomum</i> sp. (Cyathostomidae, Dactylogyridae), gill parasites of tilapias, from Okinawa Prefecture, Japan. Biogeography. 14: 111-119	0	0	0	0	16	0	0	0	0	0	0	0	0	0	0	0	0
Yuichi Kano, Shin Nishida, Jun Nakajima. 2012. Waterfalls drive parallel evolution in a freshwater goby. Ecology and Evolution. 2: 1805-1817	0	0	0	0	104	0	0	0	0	0	4	0	0	0	0	0	0
Yukio Iwatsuki, Masayuki Kume, Tetsuo Yoshino. 2010. A New Species, <i>Acanthopagrus pacificus</i> from the Western Pacific (Pisces, Sparidae). Bulletin of the National Science Museum. Series A, Zoology. 36(4): 115-130	0	0	0	0	0	0	0	0	0	0	0	9	0	0	0	0	0
Alekuia Taise, 須田彰一郎. 2015. 沖縄島沿岸の底生珪藻の出現記録. 沖縄生物学会誌. (55): 23-30	0	0	0	0	0	0	0	0	0	0	0	0	68	0	0	0	0
Atsushi Nanami, Moritaka Nishihira. 2002. The structures and dynamics of fish communities in an Okinawan coral reef: effects of coral-based habitat structures at sites with rocky and sandy sea bottoms. Environmental biology of fishes. 63: 353-372	0	0	0	0	0	0	0	0	0	0	191	0	0	0	0	0	0
Berlinger, G. 1976. Additions to the List of Okinawa Birds. Japanese Journal of Ornithology. 25: 116-117	0	35	0	0	0	0	0	0	0	0	0	0	0	0	0	0	0
Brazil, M. and P. Snetsinger. 1991. The Little Gull <i>Larus minutus</i> in Japan. Journal of the Yamashina Institute for Ornithology. 20: 80-82	0	1	0	0	0	0	0	0	0	0	0	0	0	0	0	0	0
Brazil, M., H. Ikenaga. 1987. The Amami Woodcock <i>Scolopax mira</i> : its identity and identification. Forktail. 3: 3-16	0	1	0	0	0	0	0	0	0	0	0	0	0	0	0	0	0
Cogswell, H. 1948. Summer Observations of Birds of Okinawa, Ryukyu Islands. Condor. 50: 16-25	0	120	0	0	0	0	0	0	0	0	0	0	0	0	0	0	0
Ezaki, Y and Z. Miyara. 1995. Wintering of Oriental White Storks in Yonaguni Island, the Westernmost Japan. Journal of the Yamashina Institute for Ornithology. 27: 92-97	0	28	0	0	0	0	0	0	0	0	0	0	0	0	0	0	0
Katsunori TACHIHARA, Kohei NAKAO, Keishi TOKUNAGA, Yuko TSUJIKAWA, Mikumi TAKADA, Tamaki SHIMOSE. 2003. Ichthyofauna in Mangrove Estuaries of the Okinawa, Miyako, Ishigaki and Iriomote Islands during August from 2000 to 2002. Bulletin of the Society of Sea Water Science, Japan. 57: 481-490	0	0	0	0	0	0	0	0	0	0	47	0	0	0	0	0	0
Kohno H, Abe N, Mano T. 1986. Chick mortality of the Sooty Tern <i>Sterna fuscata</i> caused by Typhoon-8211 on Nakamokami-shima, South Ryukyu, Japan. Journal of the Yamashina Institute for Ornithology. 18: 41-50	0	18	0	0	0	0	0	0	0	0	0	0	0	0	0	0	0
McCosker John E, Hatooka Kiyotaka, Sasaki Kunio and Moyer Jack T. 1984. Japanese moray eels of the genus <i>Uropterygius</i> . Japanese journal of ichthyology. 31(3): 261-267	0	0	0	0	0	0	0	0	0	0	2	0	0	0	0	0	0
McWhirter, D. 1985. Records of Pectoral Sandpiper ( <i>Calidris melanotos</i> ) for Okinawa Prefecture. Strix. 4: 57-60	0	13	0	0	0	0	0	0	0	0	0	0	0	0	0	0	0
McWhirter, D. 1985. 沖縄における鳥類の繁殖観察. Japanese Journal of Ornithology. 33: 123-125	0	74	0	0	0	0	0	0	0	0	0	0	0	0	0	0	0
Nakamura, Y., & Tsuchiya, M. 2008. Spatial and temporal patterns of seagrass habitat use by fishes at the Ryukyu Islands, Japan. Estuarine, Coastal and Shelf Science. 76(2): 345-356	0	0	0	0	0	0	0	0	0	0	44	0	0	0	0	0	0
Nanjo, K., Kohno, H. & Sano, M. 2008. Food habits of fishes in the mangrove estuary of Urauchi River, Iriomote Island, southern Japan. Fisheries Science. 74: 1024-1033	0	0	0	0	2	0	0	0	0	0	65	0	0	0	0	0	0
Naomasa Kawashima, Jack T. Moyer. 1982. 琉球列島から得られたオキスズメダカ <i>Pristotis jerdoni</i> とコハスズメダカ <i>Pomacentrus vaiuli</i> . 魚類学雑誌. 29: 260-266	0	0	0	0	0	0	0	0	0	0	4	0	0	0	0	0	0
NPO 法人コーラル沖縄. 2009. 中城港海浜地区第 1 区域内サンゴ移植報告書について: 1-4	0	0	0	0	0	0	0	0	0	0	0	0	0	0	6	0	0
NPO法人ホテルとサンゴの島から. 2014. 平成25年度キザトサワヘビ生息環境等調査業務報告書: 63p	0	0	0	0	4	0	0	0	0	0	90	0	0	0	0	0	0
NPO法人ホテルとサンゴの島から. 2015. 平成26年度キザトサワヘビ生息環境等調査業務報告書: 73p	0	0	0	6	0	0	0	0	0	0	94	0	0	0	0	0	0
TETSUJI NAKABO. 1983. REVISIONS OF THE DRAGONETS (PISCES: CALLIONYMIDAE) FOUND IN THE WATERS OF JAPAN. PUBLICATIONS OF THE SETO MARINE BIOLOGICAL LABORATORY. 27(4-6): 193-259	0	0	0	0	0	0	0	0	0	3	0	0	0	0	0	0	0
Tetsuo Takara, Nagahisa Kuroda. 1969. 琉球における未記録種および稀種. Journal of the Yamashina Institute for Ornithology. 5: 547-562	0	145	0	0	0	0	0	0	0	0	0	0	0	0	0	0	0
Wild Bird Society of Japan. 1986. Strix Field Note. Strix. 5: 89-98	0	14	0	0	0	0	0	0	0	0	0	0	0	0	0	0	0
Wild Bird Society of Japan. 1987. Strix Field Note. Strix. 6: 110-118	0	4	0	0	0	0	0	0	0	0	0	0	0	0	0	0	0
Wild Bird Society of Japan. 1989. Strix Field Note. Strix. 8: 347-349	0	5	0	0	0	0	0	0	0	0	0	0	0	0	0	0	0
Wild Bird Society of Japan. 1990. Strix Field Note. Strix. 9: 265-268	0	1	0	0	0	0	0	0	0	0	0	0	0	0	0	0	0
Wild Bird Society of Japan. 1991. Strix Field Note. Strix. 10: 315-318	0	3	0	0	0	0	0	0	0	0	0	0	0	0	0	0	0
Wild Bird Society of Japan. 1993. Strix Field Note. Strix. 12: 259-264	0	5	0	0	0	0	0	0	0	0	0	0	0	0	0	0	0
Wild Bird Society of Japan. 1994. Strix Field Note. Strix. 13: 265-274	0	4	0	0	0	0	0	0	0	0	0	0	0	0	0	0	0
Wild Bird Society of Japan. 1996. 野鳥情報・観察記録 1994.8-1995.7. Strix. 14: 205-211	0	7	0	0	0	0	0	0	0	0	0	0	0	0	0	0	0
WWFJ. 2009. 南西諸島生物多様性評価プロジェクト フィールド調査報告書: 1-242	0	0	0	0	0	0	0	0	0	0	9	0	0	0	43	0	0
Yamashina, Y. and T. Mano. 1981. A New Species of Rail from Okinawa Island. Journal of the Yamashina Institute for Ornithology. 13: 147-152	0	3	0	0	0	0	0	0	0	0	0	0	0	0	0	0	0
Yossi Loya, 瀧井一彦. 2008. クサゼライ科サンゴの性転換. 琉球大学21世紀COEプログラム「サンゴ礁島嶼系の生物多様性の総合解析」平成19年度成果発表会	0	0	0	0	0	0	0	0	0	0	0	0	0	0	0	2	0
Yukio Iwatsuki, Seishi Kimura, Tetsuo Yoshino. 2007. A review of the Genres <i>subfasciatus</i> complex from the Indo-West Pacific, with three new species (Perciformes: Gerreidae). Ichthyological research. 54: 168-185	0	0	0	0	0	0	0	0	0	0	1	0	0	0	0	0	0
いであ株式会社. 2011. 平成22年度慶良間地域周辺海域海草分布調査業務報告書: 49p	0	0	0	0	0	0	0	0	0	0	0	0	0	47	0	0	0
カラ・カリスト地域学術調査委員会. 2007. カラ・カリスト地域における絶滅危惧種コウモリ類の生育実態調査 (2007年6月)報告: 42742	10	0	0	0	0	0	0	0	0	0	0	0	0	0	0	0	0
ダグラス・マックワーター. 池長裕史, 五百沢日丸, 庄山守, 高原健二. 1996. 最近の生息状況と参考記録を含めた沖縄産鳥類目録. 沖縄県立博物館紀要. 22: 33-152	0	373	0	0	0	0	0	0	0	0	0	0	0	0	0	0	0
チーム美らサンゴ. 2010. 万座周辺のサンゴ観察報告(万座. 平成21年9月): 1-9	0	0	0	0	0	0	0	0	0	0	0	0	0	0	20	0	0
ヤマハリゾート株式会社. 1997. (仮称)はいむるふしゴルフ場開発計画に係る環境影響評価書 評価書: 750p	16	75	9	13	0	1,807	130	43	0	0	118	23	460	0	183	0	0
安座間安史, 島袋徳正. 1989. 特殊鳥類等生息調査及びノグチゲラの営巣本調査. 特殊鳥類等生息環境調査Ⅱ中間報告書: 99-122	0	103	0	0	0	0	0	0	0	0	0	0	0	0	0	0	0
安座間安史 島袋徳正. 1996. 大島林道(沖縄島ヤンブシ地域)における倒産下動物一斉調査-倒産設置状況からみた小動物の落下状況の分析-. 沖縄生物教育研究会誌. (28): 3-12	0	0	24	15	0	0	1	0	1	0	0	0	0	0	0	0	0
安座間安史, 島袋徳正. 1990. 辺野舎ダム・照山山周辺のノグチゲラ生息環境調査. 特殊鳥類等生息環境調査Ⅲ中間報告書: 110-124	0	33	0	0	0	0	0	0	0	0	0	0	0	0	0	0	0
安座間安史, 島袋徳正. 1984. ノグチゲラの育雛活動について. 沖縄生物学会誌. (22): 79-90	0	1	0	0	0	0	0	0	0	0	0	0	0	0	0	0	0
安田 富士郎, 富永 義昭. 1970. 三宅島および沖縄本島から得られたキンチャクダイ類の二新種. 魚類学雑誌. 17: 141-151	0	0	0	0	0	0	0	0	0	0	1	0	0	0	0	0	0



表 4-5-1 (5). 生物分布情報に関する収集文献リスト

文献名	分類群別データ数															地域	
	哺乳類	鳥類	両生類	爬虫類	淡水魚	植物	チヨウウ類	トンボ類	淡水陸生貝類	淡水甲殻類	海水魚	海水貝類	海藻類	海水甲殻類	サンゴ	本島	八重山
沖縄県教育委員会. 1997. クマシロホルル生息態緊急調査報告書. 沖縄県天然記念物調査シリーズ. 第37集: 61p	0	20	9	1	0	0	0	14	67	0	0	33	0	0	0	0	0
沖縄県教育委員会. 1981. ケナガサミ美態調査報告書. 沖縄県天然記念物調査シリーズ. 第22集: 65p	38	0	0	0	0	0	0	0	0	0	0	0	0	0	0	0	0
沖縄県教育委員会. 1977. クラマシカ美態調査報告書. 沖縄県天然記念物調査シリーズ. 第11集: 148p	0	0	0	0	0	2,057	0	0	0	0	0	0	0	0	0	0	0
沖縄県教育委員会. 1978. クラマシカ美態調査報告書. 沖縄県天然記念物調査シリーズ. 第12集: 209p	0	0	0	0	0	877	0	0	0	0	0	0	0	0	0	0	0
沖縄県教育委員会. 1979. クラマシカ美態調査報告書Ⅳ. 沖縄県天然記念物調査シリーズ. 第17集: 148p	0	41	0	0	0	0	0	0	0	0	0	0	0	0	0	0	0
沖縄県教育委員会. 1996. クラマシカ保護対策緊急美態調査報告書. 沖縄県天然記念物調査シリーズ. 第35集: 201p	58	0	0	0	0	160	0	0	0	0	0	0	0	0	0	0	0
沖縄県教育委員会. 1992. タイトウオオコウモリ保護対策緊急調査報告書. 沖縄県天然記念物調査シリーズ. 第31集: 269p	0	26	0	0	0	0	0	0	0	0	0	0	0	0	0	0	0
沖縄県教育委員会. 1976. ノグチケラ美態調査速報(Ⅱ). 沖縄県天然記念物調査シリーズ. 第5集: 48p	0	4	0	0	0	5	0	0	0	0	0	0	0	0	0	0	0
沖縄県教育委員会. 2003. リウキュウヤマガキ・セマルハコカマ生息態緊急調査報告書. 沖縄県天然記念物調査シリーズ. 第41集: 99p	0	0	0	121	0	0	0	0	0	0	0	0	0	0	0	0	0
沖縄県教育委員会. 1975. 塩川動態調査報告 予報Ⅰ. 沖縄県天然記念物調査シリーズ. 第2集: 78p	0	0	0	0	0	1,606	0	0	0	0	0	0	0	0	0	0	0
沖縄県教育委員会. 1976. 塩川動態調査報告Ⅱ. 沖縄県天然記念物調査シリーズ. 第6集: 91p	2	12	0	6	11	0	21	7	0	17	5	2	0	7	0	0	0
沖縄県教育委員会. 1977. 塩川動態調査報告Ⅲ. 沖縄県天然記念物調査シリーズ. 第9集: 51p	0	0	0	0	2	0	0	0	0	46	0	0	0	0	0	0	0
沖縄県教育委員会. 1978. 沖縄県社寺・御厨林調査報告Ⅰ. 沖縄県天然記念物調査シリーズ. 第15集: 120p	0	0	0	0	0	2,621	0	0	0	0	0	0	0	0	0	0	0
沖縄県教育委員会. 1979. 沖縄県社寺・御厨林調査報告Ⅱ. 沖縄県天然記念物調査シリーズ. 第18集: 210p	0	0	0	0	0	8,823	0	0	0	0	0	0	0	0	0	0	0
沖縄県教育委員会. 1981. 沖縄県社寺・御厨林調査報告Ⅳ. 沖縄県天然記念物調査シリーズ. 第21集: 316p	0	0	0	0	0	2,616	0	0	0	0	0	0	0	0	0	0	0
沖縄県教育委員会. 1978. 沖縄県洞穴美態調査報告Ⅰ. 沖縄県天然記念物調査シリーズ. 第14集: 137p	7	0	14	24	0	1,174	0	0	72	0	0	14	0	0	0	0	0
沖縄県教育委員会. 1979. 沖縄県洞穴美態調査報告Ⅱ. 沖縄県天然記念物調査シリーズ. 第16集: 156p	5	0	7	14	0	0	0	0	37	0	0	0	0	0	0	0	0
沖縄県教育委員会. 1976. 慶佐次路のヒルキ林緊急調査報告. 沖縄県天然記念物調査シリーズ. 第6集: 60p	0	0	0	0	0	2,571	0	0	2	0	0	0	0	0	0	0	0
沖縄県教育委員会. 1977. 慶佐次路のヒルキ林緊急報告Ⅱ. 沖縄県天然記念物調査シリーズ. 第10集: 88p	0	0	0	0	0	400	0	0	8	0	0	0	0	64	0	0	0
沖縄県教育委員会. 1975. 指定候補地清平岳の岩礁海岸植物群落. 沖縄県天然記念物調査シリーズ. 第4集: 22p	0	0	0	0	0	74	0	0	0	0	0	0	0	0	0	0	0
沖縄県教育委員会. 1985. 西表島等天然記念物緊急調査Ⅲ 西表島天然記念物緊急調査報告書Ⅲ 動物. 沖縄県天然記念物調査シリーズ. 第25集: 88p	8	94	40	114	0	0	2	0	127	0	0	0	0	0	4	0	0
沖縄県教育委員会. 2009. 天然記念物緊急調査報告書(サンゴ礁). 沖縄県天然記念物調査シリーズ. 第45集: 142p	0	0	0	0	0	0	0	0	0	0	0	0	0	0	0	73	0
沖縄県教育委員会. 1975. 与那覇岳周辺のイダシイ林について. 沖縄県天然記念物調査シリーズ. 第3集: 73p	0	0	0	0	0	5,944	0	0	0	0	0	0	0	0	0	0	0
沖縄県水産海洋研究所 石垣支所. 八重山海域におけるシロクアラエラの分布: <a href="http://fra-seika.fra.affrc.go.jp/~dbmnr/cgi-bin/search/search_detail.cgi?RESULT_ID=3359&amp;YEAR=2011">http://fra-seika.fra.affrc.go.jp/~dbmnr/cgi-bin/search/search_detail.cgi?RESULT_ID=3359&amp;YEAR=2011</a>	0	0	0	0	0	0	0	0	0	11	0	0	0	0	0	0	0
沖縄県土木建築部河川課. 2004. 2級水糸河川整備基本方針及び整備計画策定業務(石垣新川川)報告書	0	144	0	0	34	610	0	33	19	22	20	15	0	51	0	0	0
沖縄県土木建築部河川課. 1997. 安里川水系河川環境管理基本計画策定業務報告書(基礎資料編): 1-211	0	88	0	0	9	121	0	0	0	0	21	0	0	0	0	0	0
沖縄県土木建築部河川課. 1999. 田場川・安里川河川整備計画策定業務(資料編)Ⅲ. 河川環境編: 2章	0	123	0	0	32	1,061	0	12	16	9	41	36	0	138	0	0	0
沖縄県土木建築部河川課. 2001. 中部地区河川整備基本方針及び整備計画策定業務報告書【第一編比謝川水系編】: 1-49	0	33	32	6	128	593	0	215	63	75	66	40	2	98	0	0	0
沖縄県土木建築部河川課. 2015. 田原川環境調査業務委託(H27)報告書	0	101	0	0	22	96	0	25	14	20	12	37	0	40	0	0	0
沖縄県土木建築部河川課. 2016. 田原川環境調査業務委託(H28)報告書	6	80	4	15	0	76	0	0	0	0	0	0	0	0	0	0	0
沖縄県土木建築部河川課. 2001. 南部地区河川整備基本方針・整備計画策定業務(安謝川). 第7編	0	69	0	0	7	101	0	3	17	4	11	18	0	28	0	0	0
沖縄県土木建築部河川課. 2001. 南部地区河川整備基本方針・整備計画策定業務(名蔵川). 第7編	4	126	15	21	11	25	0	12	7	30	19	14	0	30	0	0	0
沖縄県土木建築部河川課. 2002. 北部・中部地区河川整備基本方針(幸地川)IV河川環境編	0	0	0	0	91	171	0	17	9	42	34	40	0	17	0	0	0
沖縄県土木建築部河川課. 2002. 北部・中部地区河川整備基本方針(石川川)IV河川環境編	0	59	0	0	22	198	0	15	4	17	58	23	0	28	0	0	0
沖縄県土木建築部河川課. 2002. 北部・中部地区河川整備基本方針(天願川)IV河川環境編	0	0	0	0	53	392	0	47	32	7	23	14	0	17	0	0	0
沖縄県土木建築部河川課. 2002. 北部地区河川整備基本方針及び整備計画策定業務(我部川)報告書	0	36	0	0	46	147	0	8	4	7	25	19	0	30	0	0	0
沖縄県土木建築部河川課. 2002. 北部地区河川整備基本方針及び整備計画策定業務(汀瀬川)報告書	0	30	0	0	56	142	0	13	9	35	53	28	0	91	0	0	0
沖縄県土木建築部河川課. 2002. 北部地区河川整備基本方針及び整備計画策定業務(湯名川)報告書	0	26	0	0	27	89	0	5	5	27	27	23	0	53	0	0	0
沖縄県土木建築部河川課. 2002. 北部地区河川整備基本方針及び整備計画策定業務(与那川)報告書	0	24	0	0	42	159	0	9	7	47	17	25	0	37	0	0	0
沖縄県土木建築部空港課. 1993. 北大東空港環境影響評価調査 協議図書	21	384	28	35	0	283	114	56	0	0	0	0	0	14	94	0	0
沖縄県土木建築部都市計画・モジュール課. 2011. 主要地方道南風原知念線(地域高規格道路 南部東道路)整備事業に係る環境影響評価書: 6章	137	896	68	95	27	805	0	20	287	15	2	25	1,775	4	0	0	0
沖縄県土木建築部都市計画課. 1998. 一般国道331号豊城丸瀬バイパス建設事業: 102-140	5	299	9	16	1	0	3	4	0	0	31	20	0	56	0	0	0
沖縄県土木建築部都市計画課. 1996. 沖縄都市モジュール計画事業に係る環境影響評価書. (5章): 102-145	0	1,872	0	0	0	0	0	0	0	0	0	0	0	0	0	0	0
沖縄県土木建築部都市計画課. 1993. 環境影響評価書 津嘉山北土地区画整理事業: 237-264	2	12	4	2	0	253	22	8	0	0	0	0	0	0	0	0	0
沖縄県土木建築部南部土木事務所. 2006. 平成17年度 国場川川川整備計画調査業務委託報告書: 1-45	0	99	0	0	32	197	0	15	18	5	24	14	0	29	0	0	0
沖縄県土木建築部八重山土木事務所. 株式会社沖縄環境保全研究所. 2012. 石垣空港線環境調査業務委託(その2)報告書	0	15	0	0	0	0	0	0	0	0	0	0	0	0	0	0	0
沖縄県土木建築部八重山土木事務所. 株式会社沖縄環境保全研究所. 2012. 平成23年度石垣空港線環境調査業務委託報告書. 第4章: 1-328	15	87	0	19	57	431	83	60	49	58	163	130	0	208	0	0	0
沖縄県土木建築部八重山土木事務所. 2017. H28船浮環環境保全推進業務委託報告書. 第2章	7	0	0	0	0	0	0	0	0	0	0	0	0	0	0	0	0
沖縄県土木建築部八重山土木事務所. 2015. 小浜港環境調査業務委託報告書. 第4章	0	24	0	0	0	150	0	0	0	5	24	55	0	25	2	0	0
沖縄県土木建築部八重山土木事務所. 2009. 石垣空港線(仮称)環境調査業務委託報告書: 90p	0	284	0	0	0	0	0	0	0	0	0	0	0	0	0	0	0
沖縄県土木建築部八重山土木事務所. 2011. 石垣空港線環境調査業務委託報告書. 第3章	0	0	0	0	51	0	0	32	17	34	106	54	0	79	0	0	0
沖縄県土木建築部八重山土木事務所. 2013. 船浦港(上原地区)環境調査業務委託報告書. 第3章	0	30	0	0	0	142	0	0	0	8	95	116	0	22	65	0	0
沖縄県土木建築部八重山土木事務所. 2013. 平成25年度白浜港環境調査業務委託(竹富町白浜地内)報告書. 第3章	0	23	0	0	0	266	0	0	0	5	37	50	0	16	38	0	0
沖縄県八重山支庁土木建築課. 1999. H17公園自然生息態調査業務委託報告書	30	0	20	27	5	1,591	154	75	0	19	0	0	0	0	0	0	0
沖縄県八重山支庁土木建築課. 2014. 浦内橋環境調査業務(その1)報告書	5	28	6	9	9	0	14	1	0	10	126	73	33	113	0	0	0
沖縄県八重山支庁土木建築課. 2014. 浦内橋環境調査業務(その2)報告書	9	131	11	20	19	206	38	19	8	17	283	178	60	271	0	0	0
沖縄県八重山支庁土木建築課. 2005. 浦内橋環境調査業務委託報告書: 12p	0	0	0	0	0	0	0	0	0	0	5	2	0	1	0	0	0
沖縄県八重山支庁土木建築課. 2006. 浦内橋環境調査業務委託報告書: 16p	0	0	0	0	0	0	0	0	0	0	5	2	0	1	0	0	0
沖縄県八重山支庁土木建築課. 2000. 大浜海岸環境調査業務委託報告書	0	68	0	0	6	104	0	0	0	0	3	150	268	146	132	52	0
沖縄県八重山支庁土木建築課. 1999. 平成11年度「前良橋環境調査」報告書	7	48	7	11	3	227	39	10	9	8	78	49	0	48	0	0	0
沖縄県八重山支庁土木建築課. 2003. 平成13年度大浜海岸環境調査業務委託報告書	0	156	0	0	13	116	0	0	0	5	183	436	117	201	50	0	0
沖縄県八重山支庁土木建築課. 2003. 平成14年度石垣新川川川川環境整備検討業務委託報告書	5	535	28	38	14	109	44	31	19	7	7	14	0	19	0	0	0
沖縄県八重山支庁土木建築課. 2005. 平成16年度 石垣港伊原間線(野呂水)環境調査業務委託報告書: 109p	0	22	0	0	0	0	0	0	0	0	0	0	0	0	0	0	0
沖縄県八重山支庁土木建築課. 2005. 平成17年度 石垣港伊原間線(野呂水)環境調査業務委託(その2)報告書: 67p	6	49	11	17	0	0	26	16	0	0	0	0	0	3	0	0	0
沖縄県八重山支庁土木建築課. 2006. 平成17年度 石垣港伊原間線(野呂水)環境調査業務委託(その3)報告書	0	16	0	2	0	1,078	12	3	1	2	0	0	0	0	0	0	0
沖縄県八重山支庁土木建築課. 2005. 平野伊原間線道路環境調査業務委託(その2)報告書. 資料編	4	13	32	6	0	0	0	0	0	50	0	0	0	51	0	0	0
沖縄県八重山支庁土木建築課. 1998. 後良橋環境影響調査業務報告書: 128p	4	110	3	12	3	1,574	100	18	32	7	46	119	0	41	0	0	0
沖縄県八重山土木事務所. 2014. 竹富東港環境調査業務委託報告書	0	16	0	0	0	111	0	0	0	2	177	148	150	31	73	0	0
沖縄県八重山土木事務所. 2010~2015. 平成21年度~平成26年度 白浜南風見橋環境調査業務委託報告書	1,064	1,135	80	67	0	0	0	0	0	23	10	0	0	40	0	0	0
沖縄県文化環境部自然保護課. 2006. 改訂・沖縄県の絶滅のおそれのある野生生物(菌類類・植物類): 510	0	10	0	0	0	0	0	0	0	0	0	0	0	0	0	0	0
沖縄県北部土木事務所. 2000. 屋敷地伴生植物環境影響評価協議会報告書委託業務報告書. (5章): 81-255	41	194	28	53	0	1,194	172	28	0	0	33	0	0	11	0	0	0
沖縄県北部土木事務所. 2015. 屋敷川水系環境調査業務委託(H26)報告書	0	29	0	0	32	248	0	9	6	14	15	12	0	12	0	0	0
沖縄県北部土木事務所. 2016. 屋敷川水系環境調査業務委託(H27)報告書	0	0	0	0	0	0	0	0	0	0	4	26	0	33	0	0	0
沖縄市. 2007. 倉浜衛生施設組合ごみ処理施設整備事業に係る環境影響評価書: 6章	51	69	10	17	89	170	19	73	16	22	0	1	0	1	0	0	0
沖縄県総務部総務課. 2007.																	

表 4-5-1 (6). 生物分布情報に関する収集文献リスト

文献名	分類群別データ数															地域	
	哺乳類	鳥類	両生類	爬虫類	淡水魚	植物	チョウ類	トンボ類	淡水陸生貝類	淡水甲殻類	海水魚	海水貝類	海藻類	海水甲殻類	サンゴ	本島	八重山
沖縄総合事務局北部ダム事務所. 2002. 貝類・甲殻類・大型水生昆虫類・魚類・潮間帯生物種. 沖縄本島北部地域における生物調査データ. 第3巻	0	0	0	0	668	0	0	457	445	970	203	242	0	521	0	0	0
沖縄総合事務局北部ダム事務所. 1997. 大保ダム建設発生土の処分候補地に係る生物環境調査データ(陸域・海域): 49-60	0	0	52	32	0	0	0	0	0	0	0	0	0	0	0	0	0
沖縄総合事務局北部ダム事務所. 1998. 大保川生物環境調査データ: 253p	0	0	13	16	0	0	0	0	0	0	0	0	0	0	0	0	0
沖縄総合事務局北部ダム事務所. 2002. 哺乳類・鳥類・爬虫類・両生類・陸上昆虫類編. 沖縄本島北部地域における生物調査データ. 第2巻	179	881	280	316	0	0	0	0	0	0	0	0	0	0	0	0	0
沖縄防衛局. 2014. シュワブ(H24)水域生物等調査報告書: 3-183~3-302	0	0	0	0	0	0	0	0	0	0	0	0	0	0	297	0	0
沖縄防衛局. 2014. シュワブ(H24)水域生物等調査報告書: 518p	142	0	0	0	0	0	0	0	0	0	0	0	0	0	0	0	0
沖縄防衛局. 2015. シュワブ(H25)水域生物等調査報告書: 717p	125	0	0	0	0	0	0	0	0	0	0	0	0	0	0	0	0
沖縄防衛局. 2016. シュワブ(H26)水域生物等調査報告書	118	0	0	0	0	0	0	0	0	0	0	0	0	0	0	0	0
沖縄防衛局. 2011. 普天間飛行場代替施設建設事業に係る環境影響評価書	0	0	0	0	0	0	0	0	0	0	81	0	0	0	0	0	0
沖縄防衛局. 2012. 普天間飛行場代替施設建設事業に係る環境影響評価書 参考資料(平成 21 年度~平成 22 年度調査): 第2章	0	0	0	0	0	0	0	0	0	0	0	0	0	0	1,403	0	0
沖縄防衛局. 2011. 普天間飛行場代替施設建設事業に係る環境影響評価書. 資料編: 6章	1,813	128	9	26	27	908	16	32	66	57	31	328	1,809	375	789	0	0
沖縄防衛局. 2012. 普天間飛行場代替施設建設事業に係る環境影響評価書の補正後の環境影響評価書: 第3章	0	0	0	0	0	0	0	0	0	0	0	0	0	0	239	0	0
恩納村. 2005. サング礁の現状. 恩納村オオヒト子対策ネットワーク	0	0	0	0	0	0	0	0	0	0	0	0	0	0	10	0	0
恩納村漁業協同組合. 2010. 恩納村オオヒト子駆除報告: 4-6	0	0	0	0	0	0	0	0	0	0	0	0	0	0	2	0	0
下郷名松栄. 1973. 八重山群島の石灰洞動物相調査報告. 沖縄生物教育研究会誌. (6): 1-26	5	0	3	3	0	0	0	0	26	1	0	1	0	2	0	0	0
下郷名松栄. 1979. 沖縄島および周辺島嶼の洞窟動物相. 沖縄県洞窟実態調査報告書Ⅱ: 97-153	0	0	7	9	0	0	0	0	0	0	0	0	0	0	0	0	0
下郷環一・立原一憲. 2005. 沖縄島沿岸におけるニセクワシロシタイ稚魚の出現と形態. 沖縄生物学会誌. (43): 35-43	0	0	0	0	0	0	0	0	0	0	4	0	0	0	0	0	0
加藤信一郎. 1991. 盛夏にオオゴマダラなどの異常集団をみる. 琉球の昆虫. (14): 31-32	0	0	0	0	0	0	2	0	0	0	0	0	0	0	0	0	0
加藤信一郎. 1987. 八重山諸島で6月に採集したチョウ. 琉球の昆虫. (11): 41-43	0	0	0	0	0	0	118	0	0	0	0	0	0	0	0	0	0
河内紀浩. 佐々木健志. 2002. 沖縄島北部森林域における移入食肉類(ジャウマングース・ノネコ・ノイヌ)の分布及び食性について. 沖縄生物学会誌. (40): 41-50	22	0	0	0	0	0	0	0	0	0	0	0	0	0	0	0	0
河野裕美. 水谷晃. 村越未和. 丹尾岳斗. 小雷丈治. 2012. 仲ノ神島海鳥島集約地のカヤドカリ類. 沖縄生物学会誌. (50): 49-59	0	0	0	0	0	0	0	0	0	0	0	0	0	0	6	0	0
河野裕美. 水谷晃. 2009. 琉球列島南部西表島周辺で保護回収された3羽のヒメクロウミツバ(メOceanodroma monorhis). 沖縄生物学会誌. (47): 33-39	0	3	0	0	0	0	0	0	0	0	0	0	0	0	0	0	0
河野裕美. 安部直哉. 眞野徹. 1986. 仲の神島の海鳥類. Journal of the Yamashina Institute for Ornithology. 18: 1-27	0	118	0	0	0	0	0	0	0	0	0	0	0	0	0	0	0
河野裕美. 水谷晃. 2015. 仲ノ神島および西表島におけるオジロウシの初越冬と繁殖海鳥類への影響. Strix: journal of field ornithology: 野鳥島嶼学集. 31: 125-134	0	18	0	0	0	0	0	0	0	0	0	0	0	0	0	0	0
河野裕美. 太田英利. 1991. 海鳥繁殖地の爬虫類: 八重山諸島・仲の神島の爬虫類相. 沖縄島嶼研究. (9): 73-89	0	6	0	13	0	0	0	0	0	0	0	0	0	0	0	0	0
花原芳. 2017. 今帰仁村におけるシロクイメモリの繁殖期と水場の利用. 沖縄生物学会誌. (55): 1-10	0	0	1	0	0	0	0	0	0	0	0	0	0	0	0	0	0
花崎 勝司. 1994. 沖縄島嶼本部沿岸における魚類相. 沖縄生物学会誌. (32): 17-25	0	0	0	0	0	0	0	0	0	0	238	0	0	0	0	0	0
花崎 勝司. 2005. 沖縄島北部における魚類相: 羽地内海. 沖縄生物学会誌. (43): 75-87	0	0	0	0	1	0	0	0	0	0	193	0	0	0	0	0	0
海老沢明彦. 杉山昭博. 1993. 名産保護水面管理事業及び治整浄水調査結果. 平成3年度沖縄県水産試験場事業報告書: 233-254	0	0	0	0	0	0	0	0	0	0	210	0	0	0	0	0	0
海老沢明彦. 杉山昭博. 1992. 名産保護水面管理事業報告. 平成2年度沖縄県水産試験場事業報告書: 222-243	0	0	0	0	0	0	0	0	0	0	161	0	0	0	0	0	0
海老沢明彦. 杉山昭博. 1991. 名産保護水面調査結果. 平成元年度沖縄県水産試験場事業報告書	0	0	0	0	0	0	0	0	0	0	169	0	0	0	0	0	0
外間規誠. 末吉幸夫. 仲原秀明. 1973. 本部半島の森林植生. 沖縄県林業試験場研究報告. 16: 72-180	0	0	0	0	0	2,035	0	0	0	0	0	0	0	0	0	0	0
角田平平. 青柳亮. 徳山孟伸. 才木実壽. 笹井隆秀. 戸田守. 前之園唯史. 2016. 宮古島および伊良部島における稀少なヘビ 2種, ミヤコヒバとサキシマハイカダの観察例. Akamata. 26: 25-30	0	0	0	15	0	0	0	0	0	0	0	0	0	0	0	0	0
角田平平. 木寺法子. 2010. 沖縄島やんばる地域で目撃されたウシガエルの一例報告. Akamata. 21: 27-28	0	0	1	0	0	0	0	0	0	0	0	0	0	0	0	0	0
株式会社 倉敷環境. 2010. 産業廃棄物焼却炉再資源化施設の整備事業に係る環境影響評価書: 277-427	63	98	41	40	18	230	49	41	39	10	3	2	257	5	0	0	0
株式会社 ニューエック. 2012. 平成23年度 カムリワシ生息状況等調査業務報告書: 99p	0	152	0	0	0	0	0	0	0	0	0	0	0	0	0	0	0
株式会社 ブレーク研究所. 2012. 平成23年度国指定濁湖鳥獣保護区における保全事業検討調査業務報告書: 337p	14	392	0	0	12	0	0	0	18	12	120	132	0	279	0	0	0
株式会社 沖縄環境科学研究所. 2011. 平成22年度平久保半島サカリナシ生息調査業務報告書: 37p	0	0	0	0	0	317	0	0	0	0	0	0	0	0	0	0	0
株式会社 水産科学コンサルタント. 2016. 平成27年度西表石垣国立公園西表島横断道モニタリング手法検討業務報告書: 56p	0	0	0	0	0	30	0	0	0	0	0	0	0	0	0	0	0
乾備大. 桑原宗. 鈴木賢亨. 川瀬成吾. 前海光弘. 2013. 沖縄県八重山諸島で確認されたチョウ類. 陸水性魚類. 鳥類. 近畿大学農学部紀要. 46: 277-298	0	106	0	0	0	19	0	0	0	0	5	0	0	0	0	0	0
乾備大. 桑原宗. 鈴木賢亨. 川瀬成吾. 前海光弘. 2013. 沖縄県八重山諸島で記録されたチョウ類. 陸水性魚類. 鳥類. 近畿大学農学部紀要. 46: 1-6	0	0	0	0	0	0	144	0	0	0	0	0	0	0	0	0	0
環境省. 2009. マングース捕獲事業	762	2,462	3,292	595	0	0	0	0	0	0	0	0	0	0	0	0	0
環境省. 2018. 国指定仲の神島鳥獣保護区 仲の神島特別保護地区計画書【指定】(環境省案): 1-10	1	46	0	0	0	0	0	0	0	0	0	0	0	0	0	0	0
環境省. 2015. 第 6 回, 第 7 回自然環境保全基礎調査(種生調査)	0	0	0	0	0	0	8,799	0	0	0	0	0	0	0	0	0	0
環境省. 第2-6回自然環境保全基礎調査. 動物分布調査	103	0	367	719	59	0	0	0	0	3	0	0	0	0	0	0	0
環境省. 2004. 第6回自然環境保全基礎調査鳥類繁殖分布調査	0	1,362	0	0	0	0	0	0	0	0	0	0	0	0	0	0	0
環境省沖縄奄美地区自然保護事務所. 2005. 平成16年度カムリワシ生息状況等調査報告書(グリーンパーカー事業): 68p	0	134	0	0	0	0	0	0	0	0	0	0	0	0	0	0	0
環境省沖縄地区自然保護事務所, 株式会社 南西環境研究所. 2002. 平成13年度 やんばる地域希少野生生物保全対策事業報告書: 21p	194	132	0	0	0	0	0	0	0	0	0	0	0	0	0	0	0
環境省九州地方環境事務所 那覇自然環境事務所. 財団法人自然研究センター. 2006. 平成17年度沖縄県八重山地域における特定外来生物防除業務(オオヒキガエル)調査報告書: 63p	0	0	44	0	0	0	0	0	0	0	0	0	0	0	0	0	0
環境省九州地方環境事務所 那覇自然環境事務所. 財団法人自然研究センター. 2008. 平成19年度沖縄県八重山地域におけるオオヒキガエル等外来生物防除事業報告書: 98p	28	0	169	4	0	0	0	0	0	0	0	0	0	0	0	0	0
環境省九州地方環境事務所 那覇自然環境事務所. 財団法人日本生態系協会. 2008. 平成19年度石西諸島自然再生技術手法検討調査業務報告書: 141p	0	0	0	0	0	0	0	0	0	119	0	0	0	0	45	0	0
環境省九州地方環境事務所 那覇自然環境事務所. 2007. 平成18年度石西諸島サンゴ群集変動調査報告書: 145p	0	0	0	0	0	0	0	0	0	216	0	26	0	228	0	0	0
環境省九州地方環境事務所 那覇自然環境事務所. 2008. 平成19年度石西諸島サンゴ群集変動調査報告書: 163p	0	0	0	0	0	0	0	0	0	352	0	84	0	228	0	0	0
環境省九州地方環境事務所 那覇自然環境事務所. 2009. 平成20年度宮古島における淡水性甲殻類等の現状把握調査業務報告書: 39p	0	0	0	0	0	0	0	21	0	0	0	0	0	0	0	0	0
環境省九州地方環境事務所 那覇自然環境事務所. 2011. 平成22年度石西諸島サンゴ確保総合調査業務報告書: 1-281	0	0	0	0	0	0	0	0	921	0	0	0	0	416	0	0	0
環境省九州地方環境事務所 那覇自然環境事務所. 2012. 平成23年度西表石垣国立公園川平崎海域公園地区利用調整検討業務報告書: 49p	0	0	0	0	0	0	0	0	604	0	0	0	0	0	0	0	0
環境省九州地方環境事務所 那覇自然環境事務所. 2012. 平成23年度西表石垣国立公園川平崎適正利用推進検討業務報告書: 78p	0	0	0	0	0	0	0	0	466	107	50	31	248	0	0	0	0
環境省九州地方環境事務所 那覇自然環境事務所. 2013. 平成24年度石西諸島サンゴ群集モニタリング調査等業務報告書: 1-148	0	0	0	0	0	0	0	0	437	6	10	0	207	0	0	0	0
環境省九州地方環境事務所 那覇自然環境事務所. 2014. 平成25年度 石垣島におけるサンゴエリア対策手法検討業務報告書: 99p	0	0	68	0	0	0	0	0	0	0	0	0	0	0	0	0	0
環境省九州地方環境事務所 那覇自然環境事務所. 2016. 平成27年度石西諸島サンゴ群集モニタリング調査等業務報告書: 1-73	0	0	0	0	0	0	0	0	6	14	0	231	0	0	0	0	0
環境省九州地方環境事務所 那覇自然環境事務所. 2017. 平成28年度 石垣島におけるカムリワシ生息状況等調査業務報告書: 75p	0	88	0	0	0	0	0	0	0	0	0	0	0	0	0	0	0
環境省九州地方環境事務所, アンア航測株式会社. 2014. 平成25年度 国指定大東諸島鳥獣保護区における保全事業植生等把握業務報告書: 250p	0	0	0	0	0	430	0	0	0	0	0	0	0	0	0	0	0
環境省九州地方環境事務所, 那覇自然環境事務所, いであ株式会社. 2007. 平成18年度石西諸島自然再生技術手法検討調査業務報告書: 119p	0	0	0	0	0	0	0	0	544	0	0	0	93	0	0	0	0
環境省九州地方環境事務所, 那覇自然環境事務所, いであ株式会社. 2009. 平成20年度石西諸島サンゴ確保総合調査業務報告書: 390p	0	0	0	0	0	0	0	0	182	0	32	0	207	0	0	0	0





表 4-5-1 (8). 生物分布情報に関する収集文献リスト

文献名	分類群別データ数													地域		
	哺乳類	鳥類	両生類	爬虫類	淡水魚	植物	キノコ類	トンボ類	淡水陸生貝類	淡水甲殻類	海水魚	海水貝類	海藻類	海水甲殻類	サンゴ	本島
吉野英範, 吉野哲夫. 1999. 西表島で採集された日本初記録のオグロオトメイ(新種) <i>Himantura fai</i> . 魚類学雑誌, 46(1): 39-43	0	0	0	0	0	0	0	0	0	0	5	0	0	0	0	0
吉野英範, 市川真幸, 吉野哲夫. 2004. 沖縄島で採集された日本初記録のハゼ科魚類ヨミノハゼ(新種). I. O. P. DIVING NEWS, 15(11)	0	0	0	0	0	0	0	0	0	0	1	0	0	0	0	0
吉野英範, 市川真幸, 中村慎吾. 2005. 比和町立自然科学博物館魚類収蔵標本目録(IV). 比和町立自然科学博物館標本資料報告, (5): 1-51	0	0	0	21	0	0	0	0	0	567	0	0	0	0	0	0
吉野英範, 中村慎吾. 2008. 庄原市立比和自然科学博物館魚類収蔵標本総目録. 庄原市立比和自然科学博物館標本資料報告, 8: 1-112	0	0	0	27	0	0	0	0	0	532	0	0	0	0	0	0
吉野英範, 中村慎吾. 2002. 比和町立自然科学博物館魚類収蔵標本目録Ⅱ. 比和町立自然科学博物館標本資料報告, (3): 85-136	0	0	0	44	0	0	0	0	0	351	0	0	0	0	0	0
吉野英範, 中村慎吾. 2003. 比和町立自然科学博物館魚類収蔵標本目録Ⅲ. 比和町立自然科学博物館標本資料報告, (4): 31-75	0	0	0	29	0	0	0	0	0	468	0	0	0	0	0	0
吉野英範, 田村常雄. 沖縄島都市部におけるタナゴモドキの記録. 比叢科学, 206: 46-47	0	0	0	1	0	0	0	0	0	0	0	0	0	0	0	0
吉野英範, 内藤順一, 中村慎吾. 2001. 比和町立自然科学博物館魚類収蔵標本目録. 比和町立自然科学博物館標本資料報告, (2): 119-168	0	0	0	60	0	0	0	0	0	445	0	0	0	0	0	0
吉野英範, 井上朋子, 吉野哲夫. 2008. 日本記録のカワハシ科魚類コクテンハシ <i>Pseudomacanthus macrurus</i> . 魚類学雑誌, 56(1): 59-62	0	0	0	0	0	0	0	0	0	3	0	0	0	0	0	0
吉野英範, 太田格, 吉野哲夫. 2006. 日本初記録のネズボ科魚類クシヒゲヌメリ(新種) <i>Eleutherochir mccaddeni</i> . 魚類学雑誌, 52(2): 189-193	0	0	0	0	0	0	0	0	0	4	0	0	0	0	0	0
吉野英範. 2001. ウキエシモチ. 標定の追記. 比叢科学, 201: 41-42	0	0	0	0	0	0	0	0	0	1	0	0	0	0	0	0
吉野英範. 2004. 南大東島で確認されたタイドプールと浅い潮下帯の魚類. 比和科学博物館研究報告, 43: 1-51	0	0	0	5	0	0	0	0	0	456	0	0	0	0	0	0
吉野英範. 2007. 日本の陸水域に出現するサメとエイ. 比叢科学, 223: 21-35	0	0	0	6	0	0	0	0	0	9	0	0	0	0	0	0
吉野英範. 与那国島(琉球列島)の陸水生魚類. 165-179	0	0	0	24	0	0	0	0	0	67	0	0	0	0	0	0
吉野英範. 2007. 琉球列島久米島の陸水生魚類. 比和科学博物館研究報告, 48: 25-51	0	0	0	47	0	0	0	0	0	98	0	0	0	0	0	0
吉行 瑞子. 1990. 日本の哺乳動物⑤カワウソムシ類. 日本の生物, 4(8): 74-78	3	0	0	0	0	0	0	0	0	0	0	0	0	0	0	0
吉行 瑞子. 1990. 日本の哺乳動物⑦キツネノコブシ類(2). 日本の生物, 4(10): 74-77	1	0	0	0	0	0	0	0	0	0	0	0	0	0	0	0
吉村光, 北村嘉夫, 知花昌紀, 横田昌嗣, 傅田哲郎. 2016. 琉球列島固有種アカホシツツナシノソ科の溪流環境への適応と変異. 沖縄生物学会誌, (54): 1-15	0	0	0	0	14	0	0	0	0	0	0	0	0	0	0	0
吉田 朋弘, 本村 浩之. 2015. 徳之島および沖縄島から得られたハタ科魚類 <i>Grammistops ocellatus</i> Schultz, 1953. Nature of Kagoshima, 41: 53-55	0	0	0	0	0	0	0	0	0	1	0	0	0	0	0	0
吉田直史, 玉城不二美, 渡戸輝. 2007. 沖縄県牧港・藤ノ海浜域における魚類中の重金属及び有機塩素系化合物含有量について. 沖縄県衛生環境研究所報, 41: 199-207	0	0	0	0	0	0	0	0	0	238	0	0	0	0	0	0
吉野 哲夫, 昆 健志. 1998. 日本初記録のキツネアマガイ科魚類アカオビサゴアマガイ <i>Hoplostethus macrosi</i> . 魚類学雑誌, 45: 111-114	0	0	0	0	0	0	0	0	0	1	0	0	0	0	0	0
吉野元, Kyle N Armstrong, 田村常雄. 2009. 沖縄島の久米島・渡嘉敷島・伊平屋島における洞窟棲小型コウモリ類. 東洋蝙蝠研究所紀要, (8): 28-32	4	0	0	0	0	0	0	0	0	0	0	0	0	0	0	0
吉野元, 田村常雄. 2009. 沖縄島南部の出産保育洞窟におけるオキナワコウモリ類の選択的な環境利用. 東洋蝙蝠研究所紀要, (8): 33-36	1	0	0	0	0	0	0	0	0	0	0	0	0	0	0	0
吉野賢生, 小高信彦, 前藤恭子, 相澤空見子, 植野道彦, 浅川満彦. 2014. 沖縄県内で採集された鳥類から得られた寄生蜂の記録. 沖縄生物学会誌, (52): 1-9	0	11	0	0	0	0	0	0	0	0	0	0	0	0	0	0
久貝勝盛, 岡崎 山本見. 1982. STERNA Linnaeus, ANOUS stephens of the MIYAKO ISLANDS(宮古群島のアシサシ). 沖縄生物教育研究会誌, (15): 11-18	0	17	0	0	0	0	0	0	0	0	0	0	0	0	0	0
久貝勝盛, 仲地邦博, 金子進, 砂川友弘, 砂川栄喜, 山本見. 2010. 宮古諸島の鳥類相. 宮古島市総合博物館紀要, (14): 91-114	0	222	0	0	0	0	0	0	0	0	0	0	0	0	0	0
久貝勝盛, 仲地邦博, 砂川友弘, 金子進. 2011. 日本における秋のアカハラガ渡りの現状. 宮古島を中心にして. 宮古島市総合博物館紀要, (15): 1-19	0	17	0	0	0	0	0	0	0	0	0	0	0	0	0	0
久貝勝盛, 高原建二, 瀬名波任. 1995. 久米島におけるツシカカ類とハヤブサ類. 沖縄県立博物館紀要, 21: 159-168	0	46	0	0	0	0	0	0	0	0	0	0	0	0	0	0
久貝勝盛. 1997. 伊良部の鳥. 平良市総合博物館紀要, (4): 35-56	0	20	0	0	0	0	0	0	0	0	0	0	0	0	0	0
久貝勝盛. 1996. 下地町与那覇湾一帯の鳥類相. 平良市総合博物館紀要, (3): 85-103	0	5	0	0	0	0	0	0	0	0	0	0	0	0	0	0
久貝勝盛. 1998. 多良間島・水納島の鳥類相. 平良市総合博物館紀要, (5): 39-68	0	29	0	0	184	0	0	0	0	0	0	0	0	0	0	0
久貝勝盛. 1995. 池間島の鳥. 平良市総合博物館紀要, (2): 79-86	0	153	0	0	0	0	0	0	0	0	0	0	0	0	0	0
久貝勝盛. 1996. 日本におけるサンバの秋の渡り. 沖縄県立博物館紀要, 22: 153-172	0	3	0	0	0	0	0	0	0	0	0	0	0	0	0	0
久貝勝盛. 2001. 糸原島の鳥類. 平良市総合博物館紀要, (7): 125-156	0	160	0	0	0	232	0	0	0	0	0	0	0	0	0	0
久塚安次. 1987. 沖縄本島における淡水紅藻について. 沖縄生物教育研究会誌, (20): 2-7	0	0	0	0	0	0	0	0	0	0	21	0	0	0	0	0
久塚安次. 1987. 植生. 宜野湾市教育委員会社会教育課(編), 宜野湾市文化財調査報告書第9巻: 56	0	0	0	0	0	526	0	0	0	0	0	0	0	0	0	0
久塚安次. 1974. 石垣島海岸の調査報告Ⅰ. 沖縄生物教育研究会誌, (7): 2-4	0	0	0	0	0	0	0	0	0	0	39	0	0	0	0	0
久塚安次. 1984. 大山・宇地泊海岸における海藻. 沖縄生物教育研究会誌, (17): 3-6	0	0	0	0	0	0	0	0	0	0	99	0	0	0	0	0
久米島ホテルの会. 2010. 平成21年度キツネツツナシ生息環境等調査業務報告書: 95p	0	0	24	16	22	0	0	5	3	6	0	0	0	0	0	0
久米島ホテルの会. 2011. 平成22年度キツネツツナシ生息環境等調査業務報告書: 71p	0	0	0	26	0	0	0	0	0	0	0	0	0	0	0	0
久保弘文. 2002. 宜野湾市の鳥類. 宜野湾市史第9巻資料編8自然: 659-742	0	0	0	0	0	0	0	78	0	418	0	0	0	0	0	0
久保弘文. 2014. 第3巻 恩納町の動物 恩納町の鳥類. 恩納町誌 第1巻 自然編, (1): 245-340	0	0	0	0	0	0	0	570	0	1,771	0	0	0	0	0	0
久保弘文. 1991. 第一巻 海産動物物 第五部 中城海域の鳥類. 中城村史第二巻 資料編1(地理・自然・政治行政・産業経済・移住), (2): 186-196	0	0	0	0	0	0	0	0	0	40	0	0	0	0	0	0
久保田康裕. 未公開データ	0	0	0	0	1,960	0	0	0	0	0	0	0	0	0	0	0
久保田信, 岩永節子, 大城直雅, 鳥越兼治. 2003. 沖縄島のノコギリカキ(二枚貝綱, カキ目, イタホカキ科)とカイヤドリヒトコクラグ(ヒトコクラ目, マツカクラ目)の共生の初記録. 沖縄生物学会誌, (41): 51-54	0	0	0	0	0	0	0	0	0	1	0	0	0	0	0	0
久保田信, 小川理瑠, 岩永節子, 大城直雅, 鳥越兼治. 2005. 沖縄島およびその周囲の離島におけるカイヤドリヒトコクラ(ヒトコクラ目, マツカクラ目)の地理的分布. 沖縄生物学会誌, (43): 65-70	0	0	0	0	1	0	0	0	0	32	0	0	0	0	0	0
久保田信, 水野信彦. 1998. 渡嘉敷川河口で発見されたオウナギ(ウナギ目, ウナギ科)の死亡個体. 南紀生物, 40(2): 199-200	0	0	0	0	0	0	0	0	0	0	0	0	0	0	0	0
宮原一, 吉野 哲夫, 仲谷 一宏. 2005. 西表島での分布が確認された日本初記録のデンジクダイ科魚類 <i>Platypharodon leucomelanos</i> (新種). 魚類学雑誌, 52: 147-151	0	0	0	0	0	0	0	0	0	3	0	0	0	0	0	0
宮原一, 崔允, 矢部衛, 仲谷一宏. 2002. 沖縄島で採集された日本初記録の工ソ科魚類 <i>Saurida micropectoralis</i> . 魚類学雑誌, 49: 127-131	0	0	0	0	0	0	0	0	0	1	0	0	0	0	0	0
宮城康一. 1981. 竹富町西表島の主な御嶽の植生. 沖縄県天然記念物調査シリーズ, 第21巻 沖縄県社・御嶽林調査報告Ⅳ: 231-246	0	0	0	0	0	4,681	0	0	0	0	0	0	0	0	0	0
宮城康一 横田昌嗣. 1984. イリモテマヤノコの調査地高変・古見地点の概況. 沖縄県換気研究, 2: 9-24	0	0	0	0	2,067	0	0	0	0	0	0	0	0	0	0	0
宮城康一 喜屋武とせ子・伊佐小夜子・又直直子・渡慶次敬子. 1968. 沖縄南部の植生. 琉球大学生物クラブ誌, 10: 48-58	0	0	0	0	1,203	0	0	0	0	0	0	0	0	0	0	0
宮城康一 新城和治・鳥袋肇・日越昭昭・宮城朝章・真志嘉文子・新島義能・天勝敏男・新納義馬. 1988. 与那覇岳天然保護区域の植生. 沖縄県天然記念物調査シリーズ第30巻, 国頭郡天然記念物緊急調査Ⅲ: 59-84	0	0	0	0	1,953	0	0	0	0	0	0	0	0	0	0	0
宮城康一 鳥袋肇 横田昌嗣. 1986. イリモテマヤノコの調査地高変・古見地点の植生変化Ⅰ. 沖縄島研究, 4: 9-26	0	0	0	0	1,555	0	0	0	0	0	0	0	0	0	0	0
宮城康一 鳥袋肇. 1981. 名護市の主な御嶽の植生. 沖縄県天然記念物調査シリーズ第21巻, 沖縄県社・御嶽林調査報告Ⅳ: 11-26	0	0	0	0	1,303	0	0	0	0	0	0	0	0	0	0	0
宮城康一 鳥袋肇. 1981. 沖縄県社・御嶽林調査報告Ⅳ: 伊江町の主な御嶽所の植生. 沖縄県天然記念物調査シリーズ, 21: 1-10	0	0	0	0	431	0	0	0	0	0	0	0	0	0	0	0
宮城康一 日越昭昭・新納義馬 新城和治・新島義能・宮城朝章・鳥袋肇・天勝敏男. 1985. 西表島仲間天然保護区域の植生. 沖縄県天然記念物調査シリーズ, 第24巻 西表島天然記念物緊急調査報告Ⅱ: 1-20	0	0	0	0	6,159	0	0	0	0	0	0	0	0	0	0	0
宮城秋久, 青柳亮. 2011. 2010年沖縄県で見られた迷蝶. 琉球の昆虫, (35): 1-4	0	0	0	0	0	2	0	0	0	0	0	0	0	0	0	0
宮城秋久. 2008. ヌスカカムラサキの交尾を観る. 琉球の昆虫, (32): 129	0	0	0	0	0	2	0	0	0	0	0	0	0	0	0	0
宮城朝章. 1979. 沖縄県社・御嶽林調査報告Ⅱ: 那覇市内の主な社寺・御嶽の植生. 沖縄県天然記念物調査シリーズ, 第18巻: 145-168	0	0	0	0	1,287	0	0	0	0	0	0	0	0	0	0	0
宮城朝章 真志嘉文子・新島義能 鳥袋肇・新城和治・日越昭昭・宮城康一・新納義馬. 1988. 大宜味御嶽のヒロウツ林. 沖縄県天然記念物調査シリーズ, 第30巻, 国頭郡天然記念物緊急調査Ⅲ: 96-116	0	0	0	0	110	0	0	0	0	0	0	0	0	0	0	0

表 4-5-1 (9). 生物分布情報に関する収集文献リスト

文献名	分類群別データ数														地域		
	哺乳類	鳥類	両生類	爬虫類	淡水魚	植物	チョウ類	トンボ類	淡水陸生貝類	淡水甲殻類	海水魚	海水貝類	海藻類	海水甲殻類	サンゴ	本島	八重山
宮城邦治, 2010. 沖縄県北部と那覇市及びその周辺地域の哺乳類・爬虫類・両生類調査結果(中間報告). 特殊鳥類等生息環境調査中間報告書: 91-105	5	0	18	5	0	0	0	0	0	0	0	0	0	0	0	○	
宮島仁, 高原建二, 田中伸彦. 2015. 沖縄県におけるブロンズキ Plegadis falcinellus の観察記録. 日本鳥学会誌. 64: 267-270	0	3	0	0	0	0	0	0	0	0	0	0	0	0	0	○	
宮島仁, 山城正博, 田中伸彦. 2012. 沖縄県国頭郡金武町におけるヨーロッパナグロPluvialis apricariaの日本初記録. 日本鳥学会誌. 61: 310-313	0	9	0	0	0	0	0	0	0	0	0	0	0	0	0	○	
宮脇昭. 1989. 沖縄・小笠原. 日本植生誌. 10: 580p	0	0	0	0	0	15,493	0	0	0	0	0	0	0	0	0	○	○
宮脇昭・中村幸人・村上雄秀・塚越優美子・鈴木邦雄・鈴木伸一・仲田栄二. 1983. 西表島沿岸部の植生学的研究. 横濱国立大学環境科学センター紀要. 9(1): 91-137	0	0	0	0	0	1,086	0	0	0	0	0	0	0	0	0	○	○
宮脇昭・鈴木邦雄・鈴木伸一・中村幸人・村上雄秀・塚越優美子・仲田栄二. 1983. 日本におけるマングローブの植生学的研究 1. 西表島のマングローブ林. 横濱国立大学環境科学センター紀要. 9(1): 77-89	0	0	0	0	0	356	0	0	0	0	0	0	0	0	0	○	○
橋本岳典, 西島信昇. 1987. マドモテウミナ Terebralla sulcata (Born) の後期発生と成長. 沖縄生物学会誌. (25): 53-56	0	0	0	0	0	0	0	0	0	0	0	1	0	0	0	○	
玉城俊一. 1972. 八重山の鳥類調査報告(1). 沖縄生物教育研究会誌. (5): 13-17	0	169	0	0	0	0	0	0	0	0	0	0	0	0	0	○	
玉城常雄. 1978. (続)石垣島の秋期における鳥類と渡りの動向. 沖縄生物教育研究会誌. (11): 49-58	0	189	0	0	0	0	0	0	0	0	0	0	0	0	0	○	○
玉城常雄. 1982. 石垣市街地とハナゴウの鳥相およびその生態. 沖縄生物教育研究会誌. (15): 25-31	0	23	0	0	0	0	0	0	0	0	0	0	0	0	0	○	○
玉城常雄. 1977. 石垣島の秋期における鳥類と渡りの動向. 沖縄生物教育研究会誌. (10): 23-37	0	145	0	0	0	0	0	0	0	0	0	0	0	0	0	○	○
玉城常雄. 1979. 与那国島の鳥類(1). 沖縄生物教育研究会誌. (12): 15-23	0	191	0	0	0	0	0	0	0	0	0	0	0	0	0	○	○
金城 清昭, 本永 文彦, 木村 基文. 1999. 沖縄県におけるシモフリアイゴの産地. 日本水産学会誌. 65: 19-25	0	0	0	0	0	0	0	0	0	0	36	0	0	0	0	○	○
金城 清昭. 1998. 沖縄島の海草産場に産するシロクラベラ Choerodon schoenleinii 仔稚魚の形態および成長にちなう分布と食性の変化. 日本水産学会誌. 64: 427-434	0	0	0	0	0	0	0	0	0	3	0	0	0	0	0	○	○
金城孝一, 比嘉栄三郎, 大城洋平. 2006. 沖縄県のサンゴ礁海域における栄養塩環境について. 沖縄県衛生環境研究所報. (40): 107-113	0	0	0	0	0	0	0	0	0	0	0	0	0	11	0	○	○
金城常雄. 1993. 沖縄本島南部に侵入したシロカサ Pycnonotus sinensis の分布域の拡大と生態的特性. 九州病虫研究会報. 39: 119-123	0	11	0	0	0	0	0	0	0	0	0	0	0	0	0	○	○
金城清昭, 亀浜正博, 七条祐藏, 立津茂, 宮平和法, 仲本光男. 1995. 宮古島ミナミクロイタガシ放流調査. 平成5年度沖縄県水産試験場事業報告書	0	0	0	0	0	0	0	0	0	0	33	0	0	0	0	○	○
金城清昭, 七条祐藏. 1995. 宮古島の幹波帯におけるミナミクロイタガシの分布. 平成5年度沖縄県水産試験場事業報告書: 183-187	0	0	0	0	1	0	0	0	0	0	40	0	0	0	0	○	○
金城清昭, 中村博幸, 仲本光男. 1998. 名護湾保護水面管理事業. 平成8年度沖縄県水産試験場事業報告書	0	0	0	0	0	0	0	0	0	0	23	0	0	0	0	○	○
金城清昭, 仲本光男, 渡辺利明. 1997. 名護湾保護水面管理事業. 平成7年度沖縄県水産試験場事業報告書	0	0	0	0	0	0	0	0	0	114	0	0	0	0	0	○	○
金城清昭, 仲本光男. 1999. 名護湾保護水面管理事業. 平成9年度沖縄県水産試験場事業報告書: 218-224	0	0	0	0	0	0	0	0	0	161	0	0	0	0	0	○	○
金城清昭, 仲本光男. 1996. 名護湾保護水面管理事業. 平成6年度沖縄県水産試験場事業報告書	0	0	0	0	0	0	0	0	0	24	0	0	0	0	0	○	○
金城道男. 1994. 瀧地の鳥類. 特殊鳥類等生息環境調査書-沖縄本島瀧地編-	0	647	0	0	0	0	0	0	0	0	0	0	0	0	0	○	○
金城優子・金城薫太. 2009. タマハドモトの幼虫を見つけた. 琉球の昆虫. (33): 55	0	0	0	0	0	0	3	0	0	0	0	0	0	0	0	○	○
金城和三, 前田喜四郎. 1999. 沖縄県で採集されたヤマモモリ Nyctalus aviator の記録. 沖縄生物学会誌. (37): 61-64	1	0	0	0	0	0	0	0	0	0	0	0	0	0	0	○	○
駒井智幸. 2004. クシモトサンゴヤドリ(ハクリソコ)サンゴヤドリ(カカリ)の若幼体. 沖縄生物学会誌. (42): 25-38	0	0	0	0	0	0	0	0	0	0	0	0	0	3	0	○	○
貝川市市. 2002. 中部北環境施設組合ごみ処理施設建設事業に係る環境影響評価書: 5章	6	49	7	10	7	545	54	39	14	16	0	15	18	1	0	○	○
栗栖和信. 2016. 沖縄本島におけるマルバネルリマダラ(フィビン毒種)Euploea eunicekadu の記録. 琉球の昆虫. (40): 103	0	0	0	0	0	0	2	0	0	0	0	0	0	0	0	○	○
栗田和紀, 角田幸平. 2010. 沖縄県におけるオキナワトカゲの分布状況. Akamata. 21: 39-43	0	0	0	12	0	0	0	0	0	0	0	0	0	0	0	○	○
桑原崇, 曾我部隆子, 山本裕太, 鳥居嘉規, 鈴木賢, 前湖光弘, 桜谷保之. 2011. 沖縄県八重山諸島で記録された両生類・爬虫類. 近畿大学農学部紀要. (44): 163-169	0	0	17	28	0	0	0	0	0	0	0	0	0	0	0	○	○
原住弘. 2014. 久米島町武島で未記録種を採集. 琉球の昆虫. (38): 59	0	0	0	0	0	0	11	0	0	0	0	0	0	0	0	○	○
原戸鉄二郎. 2014. 第3章 恩納村の動物 恩納村の鳥類. 恩納村誌 第1巻 自然編. 1: 491-507	0	184	0	0	0	0	0	0	0	0	0	0	0	0	0	○	○
原戸鉄二郎. 1986. リウウキウツソバ Hirundo tahitica namiyei のモビング行動(予報). 沖縄生物学会誌. (24): 35-38	0	1	0	0	0	0	0	0	0	0	0	0	0	0	0	○	○
原田英司. 1972. 南西諸島で観察されたテッポウエビ類とハゼ類の同属関係について. 沖縄生物学会誌. 9(11): 1-8	0	0	0	0	0	0	0	0	0	0	0	0	0	0	0	○	○
藤本正. 1986. 千ヶツラウモリにおける出産哺育群の動態. 秋吉台科学博物館報告. (21): 37-50	4	0	0	0	0	0	0	0	0	0	0	0	0	0	0	○	○
戸田守, 角田幸平, 前之園唯史, 岩永節子. 2006. 渡嘉敷村前島の両生爬虫類相. 沖縄生物学会誌. (44): 53-63	0	0	7	33	0	0	0	0	0	0	0	0	0	0	0	○	○
戸田守, 山本義子, 角田幸平. 2003. 伊原名村の貝志川島および屋那覇島の両生爬虫類相. 沖縄生物学会誌. (41): 33-41	0	0	1	22	0	0	0	0	0	0	0	0	0	0	0	○	○
戸田守, 小島光男, 前田真希, 正井佐知, 坂田ゆす. 2015. 沖縄県北部におけるオキナワモリの交尾観察. Akamata. 25: 17-20	0	0	0	1	0	0	0	0	0	0	0	0	0	0	0	○	○
戸田守, 庄司直嗣. 2015. 伊江島から2種目となるクメシマハの標本について. Akamata. 25: 31-34	0	0	0	1	0	0	0	0	0	0	0	0	0	0	0	○	○
戸田守. 2008. オキナワモリとミナミモリの識別について(予報). Akamata. 19: 23-30	0	0	0	11	0	0	0	0	0	0	0	0	0	0	0	○	○
後藤健志, 田村常雄, 佐々木健志. 2014. 第3章 恩納村の動物 恩納村の陸棲哺乳類. 恩納村誌 第1巻 自然編. (1): 519-537	29	41	0	0	0	0	0	0	0	0	0	0	0	0	0	○	○
向井貴彦, 杉本真奈美. 2006. 日本産トビハゼのミトコンドリアDNA多型に基づく遺伝的集団構造の解析. 魚類学雑誌. 53(2): 151-158	0	0	0	0	0	0	0	0	0	0	1	0	0	0	0	○	○
向井貴彦, 西田睦. 2004. 日本産ミズバエにおけるミトコンドリアDNAの系統と地理的分化. 魚類学雑誌. 51(2): 157-161	0	0	0	0	2	0	0	0	0	0	0	0	0	0	0	○	○
向山満. 1990. 森林棲コウモリを採集し. 採集と飼育. 52(11): 476-481	2	0	0	0	0	0	0	0	0	0	0	0	0	0	0	○	○
幸地良仁. 大城勝. 1987. ダム建設によるヨシノボリ属魚類への影響. 沖縄生物教育研究会誌. (20): 8-23	0	0	0	0	56	0	0	0	0	6	0	0	0	0	0	○	○
幸地良仁. 2000. 沖縄県内における淡水魚類とその生息環境の現状. 特殊鳥類等生息環境調査XI(改訂版) 瀧地(水辺環境)編総括 -沖縄県内の水辺環境に生息する生物種の概要-. 79-101	0	0	0	0	43	0	0	0	0	0	0	0	0	0	0	○	○
幸地良仁. 1991. 沖縄県における陸産陸移動物の現状と問題点. 南西諸島自然保護特別事業調査報告書. 4: 55-65	0	0	0	0	209	0	0	0	0	14	0	0	0	0	0	○	○
幸地良仁. 1995. 沖縄島の河川環境の現状と問題点. 沖縄生物学会誌. (33): 66-77	0	0	0	0	22	0	0	0	0	11	0	0	0	0	0	○	○
幸地良仁. 1988. 大城ダムの魚類相とブラックバスによる影響. 沖縄生物教育研究会誌. (21): 45-57	0	0	0	0	18	0	0	0	0	14	0	0	0	0	0	○	○
幸地良仁. 1965. 西表島から採集した異常体色のノコギリボラについて. 沖縄生物学会誌. 2(4): 50-51	0	0	0	0	0	0	0	0	0	1	0	0	0	0	0	○	○
荒尾一樹. 2007. 南大東島の淡水魚類. 神奈川自然保全研究会報告書. 17: 25-26	0	0	0	0	3	0	0	0	0	0	0	0	0	0	0	○	○
荒尾一樹. 2004. 八重山諸島小浜島で採集された陸水城の魚類. 南紀生物. 46(2): 173-176	0	0	0	0	9	0	0	0	0	8	0	0	0	0	0	○	○
稲村昂男, 西村昌彦. 1990. 沖縄県南部におけるハブの直接採集. 沖縄生物学会誌. (28): 43-54	0	0	0	0	0	0	0	0	0	0	0	0	0	0	0	○	○
高橋貴子. 1988. 1979年春 久米島の蝶. 琉球の昆虫. (12): 24-26	0	0	0	0	0	0	83	0	0	0	0	0	0	0	0	○	○
高橋祐史, 宮竹貴久. 2012. 沖縄島へのオカダンゴムシの侵入とダンゴムシ類の分布. 沖縄生物学会誌. (50): 83-91	0	0	0	0	0	0	0	0	0	1	0	0	0	0	0	○	○
高洲賢文. 2009. 新規造成地に発生した雑草の群落組成について. 沖縄県農業研究センター研究報告. 3: 21-27	0	0	0	0	0	85	0	0	0	0	0	0	0	0	0	○	○
高田未実美, 立原一憲. 2006. 沖縄県比地川水系におけるギンズナ Carassius auratus langsdorffii の性比と倍散性. 沖縄生物学会誌. (44): 27-34	0	0	0	0	2	0	0	0	0	0	0	0	0	0	0	○	○
高木昌典. 2000. 南大東島に生息するモズの羽色および形態の記載. 島内の分布状況と繁殖生態. Journal of the Yamashina Institute for Ornithology. 32: 13-23	0	42	0	0	0	0	0	0	0	0	0	0	0	0	0	○	○
高良鉄夫. 1968. 西表島の標本について. 沖縄生物学会誌. 5(7): 15-24	0	0	0	0	0	0	191	0	0	0	0	0	0	0	0	○	○
高良鉄夫. 1979. 沖縄における未記録種および稀種. Journal of the Yamashina Institute for Ornithology. 11: 132-135	0	9	0	0	0	0	0	0	0	0	0	0	0	0	0	○	○
高良鉄夫. 1969. 尖閣列島の海鳥について. 琉球大学農学部学術報告. 16: 1-12	0	18	0	0	0	0	0	0	0	0	0	0	0	0	0	○	○
高良鉄夫. 1969. 八重山群島(琉球)産へばに關する若干の知見. 爬虫両棲類学雑誌. 3(2, 3): 19-21	0	0	0	2	0	0	0	0	0	0	0	0	0	0	0	○	○
高良鉄夫. 1954. 尖閣列島の動物相について. 琉球大学農学部学術報告. 5: 7-74	0	11	0	2	0	0	0	0	0	0	0	0	0	0	0	○	○
国土交通省. 河川環境データベース (河川水辺の調査調査): http://mizukoku.nilim.go.jp/ksnkanko/	411	###	3,807	583	1,026	0	710	1,464	919	737	179	250	0	310	0	○	○
国立科学博物館. 2013. 自然史標本情報検索	7	228	0	2	1,218	5,349	0	0	0	3,410	0	0	0	535	0	○	○
国立大学法人琉球大学. 2014. 平成25年度 国指定大東諸島鳥獣保護区における保全事業鳥獣の生息状況把握調査業務: 137p	0	0	0	0</													

表 4-5-1 (10). 生物分布情報に関する収集文献リスト

文献名	分類群別データ数																		地域
	哺乳類	鳥類	両生類	爬虫類	淡水魚	植物	チョウ類	トンボ類	淡水陸生貝類	淡水甲殻類	海水魚	海水貝類	海藻類	海水甲殻類	サンゴ	本島	八重山		
今泉吉典. 1970. 日本哺乳動物図説. 1: 197-280	8	0	0	0	0	0	0	0	0	0	0	0	0	0	0	0	0	○	
長 健志, 吉野 哲夫. 1999. イザリウオ科魚類ロケットイザリウオ (新種) <i>Antemariius analis</i> の日本からの記録および命名者の取り扱い. 魚類学雑誌. 46: 101-103	0	0	0	0	0	0	0	0	0	0	1	0	0	0	0	0	0	○	
長健志, 桜井雄, 吉野哲夫. 1998. 沖縄島中城村浜漁港における台風13号による打ち上げ魚類. 沖縄生物学会誌. (36): 37-50	0	0	0	0	0	0	0	0	0	0	47	0	0	0	0	0	0	○	
長健志・桜井雄・武井直行. 2003. 沖縄県名産品発酵地先で確認されたハゼ亜目魚類トカガハゼ <i>Scartelaos histophorus</i> . 沖縄生物学会誌. (41): 25-32	0	0	0	0	0	0	0	0	0	1	0	0	0	0	0	0	0	○	
佐々木三子, 立原 一憲. 2001. 沖縄島残波におけるデバスズメダイ <i>Chromis viridis</i> の繁殖生態. 沖縄生物学会誌. (39): 37-47	0	0	0	0	0	0	0	0	0	1	0	0	0	0	0	0	0	○	
佐々木健志. 2004. 西原町の昆虫・クモ類および大規模内圃の哺乳類. 西原町史付随刊行物 西原町の自然～動物・人と自然の間わり～: 35-60	0	0	0	0	0	0	65	19	0	0	0	0	0	0	0	0	0	○	
佐々木健志. 2007. 第2章 残された自然 沖縄市の哺乳類. 沖縄市史 第4巻 自然・地理・考古編 自然編: 76-90	26	0	0	0	0	0	0	0	0	0	0	0	0	0	0	0	0	○	
佐々木健志. 1995. 沖縄島から採集されたタイワンスジオ <i>Elaphe taeniura taeniura</i> (有鱗目: ナミヘビ科)の幼虫. 沖縄生物学会誌. (33): 65-67	0	0	0	1	0	0	0	0	0	0	0	0	0	0	0	0	0	○	
佐藤 敏・仲田栄二・幸喜典福. 1975. 沖縄における緑化材料としての在来草種の適性に関する基礎的研究(I) 緑化材料として可能性のある在来草種の検討. 琉球大学農学部学術報告. 22: 745-760	0	0	0	0	0	209	0	0	0	0	0	0	0	0	0	0	0	○	
佐藤 文彦. 1995. 久米島の小動物. 久米島総合調査報告書: 26-64	0	0	0	0	55	0	0	0	0	0	5	0	0	0	0	0	0	○	
佐藤 文彦, 吉野 哲夫, 太田 英利. 1997. 沖縄県内の島嶼におけるスッポン ( <i>Pelodiscus sinensis</i> ) (爬虫綱, カメ目)の起源と分布の現状について. 沖縄生物学会誌. (35): 19-26	0	0	0	14	0	0	0	0	0	0	0	0	0	0	0	0	0	○	
佐藤 文彦. 2009. サキシマエノキ <i>Celtis biondii</i> Pamp. var. <i>insularis</i> Hatusima, nom. nud. の果実と花の宮古島での記録. 宮古島市総合博物館紀要. (13): 97-100	0	0	0	0	0	2	0	0	0	0	0	0	0	0	0	0	0	○	
佐藤 文彦 比屋根謙. 2007. 第3章 都市の中での自然 比屋根川の水生昆虫と水生小動物. 沖縄市史 第4巻 自然・地理・考古編 自然編: 309-324	0	0	4	0	6	0	0	27	0	3	0	0	0	0	0	0	0	○	
佐藤 文彦. 1988. アサキマダラ <i>Parantica sita</i> Kollarの幼虫の沖縄県北部での記録. 琉球の昆虫. (12): 60-62	0	0	0	0	0	0	1	0	0	0	0	0	0	0	0	0	0	○	
佐藤 文彦. 1988. オキナワサラザン <i>Oligoashna kunigamiensis</i> (Ishida)の若虫(ヤコ)発見場所について. 琉球の昆虫. (12): 96-99	0	0	0	0	0	0	0	11	0	0	0	0	0	0	0	0	0	○	
佐藤 文彦. 1988. カラスヤンマ <i>Chlorogomphus brunneus brunneus</i> Ogumaの産卵場所と産卵行動の観察の一例. 琉球の昆虫. (12): 58-59	0	0	0	0	0	0	0	1	0	0	0	0	0	0	0	0	0	○	
佐藤 文彦. 1988. 伊豆名島の昆虫の記録. 琉球の昆虫. (12): 27-28	0	0	0	0	0	0	13	7	0	0	0	0	0	0	0	0	0	○	
佐藤 文彦. 1988. 沖縄県瑞慶堂山の昆虫(1). 琉球の昆虫. (12): 91-93	0	0	0	0	0	0	18	14	0	0	0	0	0	0	0	0	0	○	
佐藤 文彦. 1988. 沖縄県立郷土博物館で. 展示・保存された昆虫の採集記録. 琉球の昆虫. (13): 102-115	0	0	0	0	0	0	97	51	0	0	0	0	0	0	0	0	0	○	
佐藤 文彦. 1988. 沖縄島のトンボの記録(1). 琉球の昆虫. (12): 74-79	0	0	0	0	0	0	0	121	0	0	0	0	0	0	0	0	0	○	
佐藤 文彦. 1988. 沖縄島のトンボの記録(2). 琉球の昆虫. (13): 1-100	0	0	0	0	0	0	0	851	0	0	0	0	0	0	0	0	0	○	
佐藤 文彦. 2000. 沖縄島の川原環境と水生昆虫. 特殊鳥類等生息環境調査XI(改訂版) 湿地(水辺環境)編総括→沖縄県内の水辺環境に生息する生物種の概要: 131-208	0	37	41	9	87	0	0	267	63	84	0	16	0	14	0	0	0	○	
佐藤 文彦. 1988. 沖縄島の蝶の採集記録. 琉球の昆虫. (12): 80-85	0	0	0	0	0	0	133	0	0	0	0	0	0	0	0	0	0	○	
佐藤 文彦. 2002. 宜野湾市の昆虫類. 宜野湾市史第9巻資料編8自然: 441-572	0	0	0	0	0	0	473	274	0	0	0	0	0	0	0	0	0	○	
佐藤 文彦. 2002. 宜野湾市の両生・爬虫類. 宜野湾市史第9巻資料編8自然: 393-440	0	0	158	205	0	0	0	0	0	0	0	0	0	0	0	0	0	○	
佐藤 文彦. 2014. 久米島で再捕獲. 宮城島瑞慶堂から1833km移動したアサキマダラの記録. 琉球の昆虫. (38): 49	0	0	0	0	0	0	0	1	0	0	0	0	0	0	0	0	0	○	
佐藤 文彦. 1995. 久米島の小動物. 久米島総合調査報告書 自然・歴史・民俗・考古・美術工芸・建築 1994年: 26-64	0	189	38	39	0	0	220	167	54	82	0	12	0	11	0	0	0	○	
佐藤 文彦. 2012. 久米島オタル館周辺のチョウ類. 久米島博物館紀要. (12): 1-18	0	0	0	0	0	0	133	0	0	0	0	0	0	0	0	0	0	○	
佐藤 文彦. 1988. 貝吉川水野野 野外センター予定地の昆虫と動物の記録. 琉球の昆虫. (12): 1-23	0	0	0	0	0	0	39	23	0	0	0	0	0	0	0	0	0	○	
佐藤 文彦. 2007. 第2章 残された自然 沖縄市全域の昆虫の記録. 沖縄市史 第4巻 自然・地理・考古編 自然編: 195-244	0	0	0	0	0	0	249	139	0	0	0	0	0	0	0	0	0	○	
佐伯 智史, 西垣 孝治, 前之園 隆史. 2010. 西表島と石垣島より採集されたハマヘンケイカニ(甲殻亜門: 十脚目: 短尾目: ヘンケイカニ科)の記録. 沖縄生物学会誌. (48): 35-43	0	0	0	0	0	0	0	0	0	0	0	0	0	0	4	0	0	○	
佐敷町史編集委員会. 1989. III佐敷町の陸棲動物 蝶の日常活動. 佐敷町史 三 自然: 375-381	0	0	0	0	0	0	75	0	0	0	0	0	0	0	0	0	0	○	
佐敷町史編集委員会. 1989. III佐敷町の陸棲動物 林内落下下の陸棲貝類の死殻. 佐敷町史 三 自然: 335-345	0	0	0	0	0	0	0	48	0	0	0	0	0	0	0	0	0	○	
佐敷町史編集委員会. 1989. IV佐敷町の水棲動物 海岸調査. 佐敷町史 三 自然: 556-567	0	0	0	0	0	0	0	0	0	0	75	0	29	0	0	0	0	○	
佐敷町史編集委員会. 1989. IV佐敷町の水棲動物 佐敷町の沿岸魚類. 佐敷町史 三 自然: 457-493	0	0	0	0	0	0	0	0	228	0	0	0	0	0	0	0	0	○	
佐敷町史編集委員会. 1989. IV佐敷町の水棲動物 佐敷町河川(甲殻類・魚類). 佐敷町史 三 自然: 495-500	0	0	0	0	14	0	0	22	0	0	0	11	0	0	0	0	0	○	
佐敷町史編集委員会. 1989. IV佐敷町の水棲動物 佐敷町内汽水域の甲殻類と魚類. 佐敷町史 三 自然: 501-506	0	0	0	0	7	0	0	2	22	0	0	12	0	0	0	0	0	○	
佐野光彦, 望月 賢二. 1984. 日本産キス類の再検討. 魚類学雑誌. 31(2): 136-149	0	0	0	0	0	0	0	0	6	0	0	0	0	0	0	0	0	○	
砂川博秋, 朝川正道. 2008. 宮古島におけるクロマダラソテシジミの発生. 宮古島市総合博物館紀要. (12): 81-85	0	0	0	0	0	0	61	0	0	0	0	0	0	0	0	0	0	○	
砂川博秋. 2008. クロマダラソテシジミの斑紋異常型について. 宮古島市総合博物館紀要. (12): 86-87	0	0	0	0	0	0	1	0	0	0	0	0	0	0	0	0	0	○	
砂川博秋. 2007. 宮古諸島・宮古島と東間島のチョウ類-1999年~2006年の調査-. 宮古島市総合博物館紀要. (11): 79-88	0	0	0	0	0	0	204	0	0	0	0	0	0	0	0	0	0	○	
斎藤俊郎, 岸本浩和. 2003. 西表島産ツムギハゼの成長にともなう毒性と食性の変化. 東海大学紀要海洋学部. 56: 27-37	0	0	0	0	0	0	0	0	0	2	0	0	0	0	0	0	0	○	
斎藤敏郎, 今給黎盛行, 岸本浩和. 2002. ツムギハゼ受精卵および親魚の毒性. 海・人・自然(東海大博研報). 4: 79-85	0	0	0	0	0	0	0	0	0	2	0	0	0	0	0	0	0	○	
総持 真. 2002. ヤエヤマアオガエル卵塊の9月初旬の観察例. 爬虫両棲類学会報. 1: 5-6	0	0	1	0	0	0	0	0	0	0	0	0	0	0	0	0	0	○	
細谷 誠一. 2014. トカガハゼ: 沖縄島中城湾における氾濫干渉生態系保全. 魚類学雑誌. 61: 109-114	0	0	0	0	0	0	0	0	0	11	0	0	0	0	0	0	0	○	
細谷 誠一, 鹿谷法一, 土屋 誠. 1993. シオマネキ <i>Uca arcuata</i> の沖縄島からの記録. 沖縄生物学会誌. (31): 41-45	0	0	0	0	0	0	0	0	0	0	4	0	0	0	0	0	0	○	
財団法人 日本野鳥の会八重山支部. 2004. 平成15年度カムリワシ生息状況調査報告書(グリーンパーク一事業): 93p	0	191	0	0	0	0	0	0	0	0	0	0	0	0	0	0	0	○	
財団法人沖縄環境科学センター. 2000. 平成11年度西表国立公園集団施設地区維持管理状況等調査業務報告書: 102p	0	0	0	46	4	0	0	0	0	0	0	0	0	0	0	0	0	○	
財団法人海中公園センター. 1999. 平成10年度生態系多様性地域調査(西表国立公園海中公園地区)報告書: 97p	0	0	0	0	0	0	0	0	0	191	12	79	0	196	0	0	0	○	
財団法人自然環境研究センター. 2009. 平成22年度イシガキニエニ生息確認調査業務報告書: 58p	0	0	1	0	0	0	0	0	0	0	0	0	0	0	0	0	0	○	
財団法人日本野鳥の会. 1993. 平成4年度 環境庁委託調査特別鳥類調査: 60p	0	3	0	0	0	0	0	0	0	0	0	0	0	0	0	0	0	○	
坂口 敏. 平成2006. 沖縄の発光所におけるフジツボの付着と成長. <i>Sessile Organisms</i> . 23(1): 17-23	0	0	0	0	0	0	0	0	0	0	0	0	0	1	0	0	0	○	
笹井隆秀, 大嶋 大地. 2010. 座間味島におけるオキナワトガネ <i>Tokudaia osimensis muenninki</i> (Johnson) の日周活動. 沖縄生物学会誌. (21): 7-12	1	0	0	0	0	0	0	0	0	0	0	0	0	0	0	0	0	○	
三井 潤治, 池原貞雄. 1979. 与那覇岳とその周辺におけるネズミ類・食虫類の分布. 沖縄生物学会誌. (17): 7-13	9	0	0	0	0	0	0	0	0	0	0	0	0	0	0	0	0	○	
三浦正治, 山田 裕, 野村浩真, 津津光生, 太田 雅隆, 清野 順康. 2013. 火力・原子力発電所の環境影響評価に係る海域生態系影響予測手続の提案. 海生研研報. (17): 1-56	0	0	0	0	0	0	0	0	0	0	0	0	0	2	0	0	0	○	
三宅 武. 2014. アオタテハモトキの食草ヒメクマツツバ. 琉球の昆虫. (38): 57	0	0	0	0	0	0	1	0	0	0	0	0	0	0	0	0	0	○	
三島 冬嗣. 1968. 改訂4版日本鳥類目録(後の現見). <i>Journal of the Yamashina Institute for Ornithology</i> . 5: 397-410	0	1	0	0	0	0	0	0	0	0	0	0	0	0	0	0	0	○	
山岸 豊. 2010. サンゴのモニタリング記録: 第4回ドラード調査. ニライ地区のサンゴを見守る会	0	0	0	0	0	0	0	0	0	0	0	0	0	0	1	0	0	○	
山崎 敬. 1993. 沖縄からのナス属の1新種オキナワドリジョウゴ. 植物研究雑誌. 68: 339-341	0	0	0	0	0	3	0	0	0	0	0	0	0	0	0	0	0	○	
山崎 敬. 1992. 琉球からのサツツブ属の1新種. 植物研究雑誌. 67: 15-18	0	0	0	0	0	1	0	0	0	0	0	0	0	0	0	0	0	○	
山崎 仁也. 2008. 石垣島における小動物の絶滅の現状. 沖縄生物学会誌. (46): 79-87	0	5	33	0	0	0	0	0	2	0	0	1	0	0	0	0	0	○	
山城 史雄. 2004. 糸満市におけるワカミシロチョウの記録. 琉球の昆虫. (24): 68	0	0	0	0	0	0	1	0	0	0	0	0	0	0	0	0	0	○	
山城 史雄. 1987. 沖縄県糸満市におけるオキナワカカリ類の分布と産卵利用. 沖縄生物学会誌. (25): 35-42	0	0																	

表 4-5-1 (11). 生物分布情報に関する収集文献リスト

文献名	分類群別データ数																地域	
	哺乳類	鳥類	両生類	爬虫類	淡水魚	植物	チョウ類	トンボ類	淡水陸生昆虫類	淡水甲殻類	海水魚	海水貝類	海藻類	海水甲殻類	サンゴ	本島	八重山	
山崎仁也, 横田昌嗣, 知念美香, 仲宗根忠樹, 比嘉清文, 加島幹男, 2016. 鳩間島・新城(上地・下地)島・黒島の植物相(FLORA), 鳩間島・新城島・黒島総合調査報告書, 沖縄県立博物館・美術館, 別冊, 13-67	0	0	0	0	0	1,246	0	0	0	0	0	0	0	0	0	0	0	
山崎仁也, 松村雅史, 吉田和久, 力身兼二, 目黒賢児, 2016. 鳩間島・新城(上地)島・黒島の動物相(FAUNA)~昆虫相を中心として~, 鳩間島・新城島・黒島総合調査報告書, 沖縄県立博物館・美術館, 別冊, 69-79	6	0	0	8	0	0	34	1	0	1	0	0	0	8	0	0		
姉崎信. 2015. 大東諸島北大東島で2013年7月に確認した鳥類. Journal of the Yamashina Institute for Ornithology. 46: 127-140	0	9	0	0	0	0	0	0	0	0	0	0	0	0	0	0		
指村奈穂子. 未公開データ	0	0	0	0	0	131	0	0	0	0	0	0	0	0	0	0		
糸満市土地開発公社. 1995. 糸満市南浜地先公有水面埋立事業に係る環境影響評価書. (5冊): 1-168	5	313	9	16	1	270	3	4	0	0	44	2	173	18	64	0		
寺田考紀, 西村昌彦, 香村昂男. 2011. 沖縄県産アカマタの繁殖に関する資料. 沖縄県衛生環境研究報. 45: 95~102	0	0	0	15	0	0	0	0	0	0	0	0	0	0	0	0		
寺田考紀. 2011. 沖縄島に定着したタイワンハブ・サキシマハブ・タイワンスジオの生息状況と対策. 爬虫両生類学会報. 2: 161-168	0	0	0	57	0	0	0	0	0	0	0	0	0	0	0	0		
寺田仁志, 川西嘉博, 杉村康司. 2016. 沖縄県伊原島の巨大化・大規模化したウコンソマツ群落を含む隆起サンゴ礁上陸生について. 鹿児島県立博物館研究報告. (35): 91-104	0	0	0	0	0	175	0	0	0	0	0	0	0	0	0	0		
寺田仁志, 大原浩. 2012. 沖縄県久高島の隆起珊瑚礁上陸生について. 鹿児島県立博物館研究報告. (31): 5-30	0	0	0	0	0	563	0	0	0	0	0	0	0	0	0	0		
持田浩治. 2015. 鹿児島諸島外島におけるアカオナヘビの初分布記録. Akamata. 25: 35	0	0	0	1	0	0	0	0	0	0	0	0	0	0	0	0		
鹿谷麻夕. 2000. 沖縄島東海岸の砂浜潮間帯におけるナミウコカイ <i>Donax cuneatus</i> の加入と繁殖パターン. 沖縄生物学会誌. (38): 33-40	0	0	0	0	0	0	0	0	0	0	0	5	0	0	0	0		
鹿野雄一, 中島淳, 水谷英, 仲里裕子, 仲里長高, 掛善雄, 黄亮亮, 西田伸, 橋口康之. 2012. 西表島におけるトジョウの危機的生息状況と遺伝的特異性. 魚類学雑誌. 59(1): 37-43	0	0	0	2	0	0	0	0	0	0	0	0	0	0	0	0		
篠原士郎. 1973. 琉球諸島におけるクワイロビダリマキマイマイ <i>Satsuma (coniglobus) yaeyamaensis</i> (Pilsbry) の特異な分布について. 沖縄生物学会誌. 10(12): 61-62	0	0	0	0	0	0	0	0	6	0	0	0	0	0	0	0		
酒井 治, 佐藤 光昭. 1982. 琉球列島の河川から得られた日本初記録の魚類5種と2番めの記録のハゼ科魚類3種. 北海道大学水産学部研究報. 33: 79-88	0	0	0	0	1	0	0	0	0	0	7	0	0	0	0	0		
酒井治己, 中村守純. 1979. 石垣島の溪流から得られたポウズハゼ科の2新種. 魚類学雑誌. 26(1): 43-54	0	0	0	0	1	0	0	0	0	0	0	0	0	0	0	0		
酒井理. 2015. 沖縄島周辺におけるカササギヤモリの新たな分布地と花外蜜腺からの採蜜行動. Akamata. 25: 5-8	0	0	0	1	0	0	0	0	0	0	0	0	0	0	0	0		
秋田雄一, 海老沢明彦. 2013. フエコキタリ科魚類の生息的特性の経年変化. 平成24年度沖縄県水産海洋研究センター事業報告書	0	0	0	0	0	0	0	0	0	33	0	0	0	0	0	0		
所崎聡, 所崎香織, 砂川栄喜. 2002. 沖縄県におけるバライロムコドリ <i>Sturmus roseus</i> の初記録. 日本鳥学会誌. 51: 122-124	0	10	0	0	0	0	0	0	0	0	0	0	0	0	0	0		
諸富田茂光, 藤田喜久, 長井隆, 伊藤直, 川原剛, 野南齊, 2003. 石垣島蔵川マングローブ域と流入河川における甲殻類の生息分布と現存量. 平成14年度内閣府委託調査報告書マングローブに関する調査研究報告書, 97-111	0	0	0	0	0	0	0	0	1	0	0	0	117	0	0	0		
諸富田茂光. 1971. オオカニの放卵習性について. 沖縄生物学会誌. 7(9): 27-32	0	0	0	0	0	0	0	0	0	4	0	0	3	0	0	0		
諸富田茂光・藤田喜久・長井隆・川上剛. 2002. 宜野湾市の甲殻類. 宜野湾市史第9巻資料編8自然: 629-658	0	0	0	0	0	0	0	0	34	0	0	0	116	0	0	0		
諸富田茂光, 伊野波盛仁. 1971. 沖縄産アユの産卵生態に関する研究-1. 昭和44年度琉球水産研究所事業報告書: 70-74	0	0	0	0	1	0	0	0	0	0	0	0	0	0	0	0		
諸富田茂光, 西島信昇, 伊野波盛仁. 1975. 沖縄産アユの産卵生態-アユ保護の必要性-. 沖縄生物学会誌. (13): 12-17	0	0	0	0	1	0	0	0	0	0	0	0	0	0	0	0		
諸富田茂光. 1966. ミナミテナガエビの生態及び幼生変態について. 沖縄生物学会誌. 3(5): 13-21	0	0	0	0	0	0	0	0	11	0	0	0	0	0	0	0		
諸富田茂光・藤田喜久・成瀬賢. 2004. 西原町の甲殻類と魚類. 西原町史付属刊行物. 西原町の自然 ~動物・人と自然の関わり~: 61-78	0	0	0	0	75	0	0	0	26	28	0	0	30	0	0	0		
勝山輝男. 2006. 沖縄本島でトックリスグ <i>Carex rhynchosperma</i> を見出す. 植物地理・分類研究. 54: 154-156	0	0	0	0	0	1	0	0	0	0	0	0	0	0	0	0		
勝達盛輝, 寺田考紀, 鶴田泰久. 2006. 沖縄本島南部で捕獲された外来種サキシマハブの計測値. 沖縄県衛生環境研究所報. 40: 187-191	0	0	0	8	0	0	0	0	0	0	0	0	0	0	0	0		
勝達盛輝, 西村昌彦, 香村昂男. 1996. 沖縄諸島において本島の分布地とは異なる地域で採集されたヘビ. 沖縄生物学会誌. (34): 1-7	0	0	0	39	0	0	0	0	0	0	0	0	0	0	0	0		
小笠原隆, 池原貞雄. 1977. ノグチガラウの生態, 行動学的観察及びその保護. Journal of the Yamashina Institute for Ornithology. 9: 143-158	0	7	0	0	0	0	0	0	0	0	0	0	0	0	0	0		
小原祐二. 2016. 野外におけるオキナワミナミザワカニによるシリケンイモリの摂食例. Akamata. 26: 1-2	0	0	0	1	0	0	0	0	0	0	0	0	0	0	0	0		
小高信彦, 佐藤大樹, 外山雅夫, 榎木勉, 山下香葉, 長尾博文. 2006. ノグチガラウ <i>Sapheopipo noguchii</i> の宮城木内部における棲息変異. 九州森林研究. 59: 194-196	0	1	0	0	0	0	0	0	0	0	0	0	0	0	0	0		
小高信彦, 澤志泰正. 2004. ヤンバルクイナのロードキル. Journal of the Yamashina Institute for Ornithology. 35: 134-143	0	113	0	0	0	0	0	0	0	0	0	0	0	0	0	0		
小崎沙雄. 2010. 酸性化海水がサンゴの石灰化および骨格の微量元素比に与える影響. 東京大学大学院新領域創成科学研究科, 環境学研究室自然環境学専攻, 地球海洋環境学分野. 2009年度. 修士論文: 1-45	0	0	0	0	0	0	0	0	0	0	0	0	0	0	3	0		
小坂 圭太, 藤井 琢郎, 吉野 吾夫. 2014. 沖縄島で採集された日本初記録のヒカリキンメダイ科オヒカリキンメ <i>Photoblepharon palpebratum</i> . 魚類学雑誌. 61: 27-31	0	0	0	0	0	0	0	0	0	0	1	0	0	0	0	0		
小坂圭太・吉野吾夫・立原一憲. 2012. 沖縄島から採集されたツマグロハタンボ <i>Pempheris japonica</i> の初記録および卵巣記録とその種の成長過程. 日本生物地理学会. 67: 65-73	0	0	0	0	0	0	0	0	0	0	2	0	0	0	0	0		
小松 豊. 1985. 沖縄島 石垣島 西表島のテングチョウの記録. 琉球の昆虫. (10): 73	0	0	0	0	0	0	0	2	0	0	0	0	0	0	0	0		
小野新, 杉本篤, 四宮明彦, 河合漢, 西村知. 2012. 奄美大島役勝川におけるリュウキュウアコウイの環境. 水産増殖. 60(1): 53-58	0	0	0	0	1	0	0	0	0	0	0	0	0	0	0	0		
小菅丈治, 佐々木健志. 2002. アオロハシリグモによるタイワンザワカニの捕食. 沖縄生物学会誌. (40): 51-52	0	0	0	0	0	0	0	0	0	2	0	0	0	0	0	0		
小菅丈治, 和田慶久. 1992. 沖縄島南端から記録されたナカスグクサガニ(新種) <i>Macrophthalmus quadratus</i> (スナガニ科): 日本新記録. 沖縄生物学会誌. (30): 61-64	0	0	0	0	0	0	0	0	0	0	0	0	0	1	0	0		
小菅丈治, 久保弘文, 西川隆昭. 2003. ムムシの巣に棲む二枚貝ナタメケボリガイの琉球列島における分布と生態. 沖縄生物学会誌. (41): 7-13	0	0	0	0	0	0	0	0	0	0	0	6	0	0	0	0		
小菅丈治. 2005. クサヒライソ科に寄生するイトカクガイ科の一種 <i>Epitonium ulu</i> Pilsbry の与那国島からの記録. ちりぼたん. 35(4): 119-120	0	0	0	0	0	0	0	0	0	0	1	0	0	0	0	1		
小菅丈治. 2000. タイワンベンケイガニによるタママイ捕食の一例. 沖縄生物学会誌. (38): 73-74	0	0	0	0	0	0	0	0	1	0	0	0	0	1	0	0		
小菅丈治. 1992. 沖縄島羽地内海に生息するチゴカニの記録: 南限近くに分布する個体群の生態的特徴について. 沖縄生物学会誌. (30): 45-53	0	0	0	0	0	0	0	0	0	0	0	0	10	0	0	0		
小菅丈治. 2010. 飼育下におけるヤヤママガニの成長と食性. 沖縄生物学会誌. (48): 101-106	0	0	0	0	0	0	0	0	0	2	0	0	0	0	0	0		
小菅丈治. 1999. 西表島におけるシマノコの成長. 沖縄生物学会誌. (37): 21-27	0	0	0	0	0	0	0	0	0	0	1	0	0	0	0	0		
小菅丈治. 2011. 西表島後良川におけるチゴカニの分布. 沖縄生物学会誌. (49): 1-7	0	0	0	0	0	0	0	0	0	0	0	0	0	21	0	0		
小菅丈治. 2014. 石垣島におけるカラビニン(甲殻類): 十脚目: 短尾目: カクレカニ科)のカワライ(軟体動物門: 二枚貝綱: ギルガイ科)への寄生状況. 沖縄生物学会誌. (52): 59-64	0	0	0	0	0	0	0	0	0	0	6	0	6	0	0	0		
小菅丈治. 2009. 石垣島におけるハシミカクレガニの生態 - 特に対数種の動物門に属する無脊椎動物の巣内に生息する習性 -. 沖縄生物学会誌. (47): 3-9	0	0	0	0	0	0	0	0	0	0	0	0	0	2	0	0		
小菅丈治. 2005. 石垣島におけるミナミメナカオサガニに寄生するオサガニヤドリガイの個体数と殻長組成の季節変化. 沖縄生物学会誌. (43): 21-25	0	0	0	0	0	0	0	0	0	0	0	0	2	0	0	0		
小菅丈治. 2006. 石垣島宮良川河口に出現したキバツミナ. 沖縄生物学会誌. (44): 35-37	0	0	0	0	0	0	0	0	0	0	1	0	0	0	0	0		
小菅丈治. 2002. 与那国島に移入された陸産貝類. 沖縄生物学会誌. (40): 53-55	0	0	0	0	0	0	0	1	0	0	0	0	0	0	0	0		
小浜雄雄, 原口大. 2012. 2004年沖縄島南端におけるフタオチヨウの記録. 琉球の昆虫. (36): 60	0	0	0	0	0	0	0	1	0	0	0	0	0	0	0	0		
小浜雄雄, 原口大. 2015. 沖縄島南端市久手野でフタオチヨウを再確認(2012年3月). 琉球の昆虫. (39): 213	0	0	0	0	0	0	1	0	0	0	0	0	0	0	0	0		
小浜雄雄, 砂川博秋. 2015. 10日間個体数が激減した宮古島のジャコウアゲハ. 琉球の昆虫. (39): 214	0	0	0	0	0	0	4	0	0	0	0	0	0	0	0	0		
小浜雄雄, 長田勝. 2014. 沖縄島恩納村のチョウ類. 琉球の昆虫. (38): 206-219	0	0	0	0	0	0	640	0	0	0	0	0	0	0	0	0		
小浜雄雄, 長田勝, 高橋美野. 2016. 読谷村長田川上流域で確認したトンボ. 琉球の昆虫. (40): 8-10	0	0	0	0	0	0	0	23	0	0	0	0	0	0	0	0		
小浜雄雄, 長田勝, 比嘉正一. 比嘉美野. 2012. 恩納村のコノハチヨウの記録. 琉球の昆虫. (36): 62-65	0	0	0	0	0	0	6	0	0	0	0	0	0	0	0	0		
小浜雄雄, 長田勝. 2012. 鹿児島諸島阿蘇島と豊留開島のトンボ. 琉球の昆虫. (36): 32-34	0	0	0	0	0	0	0	10	0	0	0	0	0	0	0	0		
小浜雄雄, 比嘉美野. 2015. 沖縄県伊平屋島のトンボ2014年9月の記録. 琉球の昆虫. (39): 62-65	0	0	0	0	0	0	0	6	0	0	0	0	0	0	0	0		
小浜雄雄, 長田勝. 2014. 第3章 恩納村の動物 恩納村の昆虫相. 恩納村誌 第1巻 自然編: 341-426	0	0	0	0	0	0	230	148	0	0	0	0	0	0	0	0		
小浜雄雄. 2004. 豊国島のトンボ類の記録. 琉球の昆虫. (24): 41	0	0	0	0	0	0	0	6	0	0	0	0	0	0	0	0		
小浜雄雄. 2007. 豊国島未記録のトンボ4種. 琉球の昆虫. (31): 89-90	0	0	0	0	0	0	0	4	0	0	0	0	0	0	0	0		
小浜雄雄. 1985. 沖縄県産トンボ類目録. 琉球の昆虫. (10): 30-41	0	0	0	0	0	0	0	135	0	0	0	0	0	0	0	0		

表4-5-1 (12). 生物分布情報に関する収集文献リスト

文献名	分類群別データ数														地域	
	哺乳類	鳥類	両生類	爬虫類	淡水魚	植物	チヨウ類	トンボ類	淡水陸生昆虫類	淡水甲殻類	海水魚	海水貝類	海藻類	海水甲殻類		サンゴ
小浜雄雄. 2015. 沖縄諸島伊平屋島・野南島のチヨウ2014年9月の記録. 琉球の昆虫. (39): 206-207	0	0	0	0	0	0	25	0	0	0	0	0	0	0	0	
小浜雄雄. 2016. 沖縄諸島宮城島でウミアカトンボを自採. 琉球の昆虫. (40): 12	0	0	0	0	0	0	0	1	0	0	0	0	0	0	0	
小浜雄雄. 2014. 沖縄諸島水納島で確認したチヨウ(2013年). 琉球の昆虫. (38): 63-65	0	0	0	0	0	0	60	0	0	0	0	0	0	0	0	
小浜雄雄. 2014. 沖縄諸島恩納村でスナアカネを採集. 琉球の昆虫. (38): 165	0	0	0	0	0	0	0	1	0	0	0	0	0	0	0	
小浜雄雄. 2016. 沖縄諸島糸満市でスナアカネ1♂を自採. 琉球の昆虫. (40): 12-13	0	0	0	0	0	0	0	1	0	0	0	0	0	0	0	
小浜雄雄. 2012. 久米島で2011年9月に採集したアジアイトトンボ. 琉球の昆虫. (36): 36	0	0	0	0	0	0	0	1	0	0	0	0	0	0	0	
小浜雄雄. 2016. 宮古諸島伊良部島のトンボ1995年8月の記録. 琉球の昆虫. (40): 3	0	0	0	0	0	0	0	8	0	0	0	0	0	0	0	
小浜雄雄. 2008. 慶良間諸島座間味島のトンボ. 琉球の昆虫. (32): 20-22	0	0	0	0	0	0	0	8	0	0	0	0	0	0	0	
小浜雄雄. 1999. 黒島でマル(ネ)リマダラを採集. 琉球の昆虫. (20): 53	0	0	0	0	0	0	1	0	0	0	0	0	0	0	0	
小浜雄雄. 2007. 座間味島のオオシオカトンボの記録. 琉球の昆虫. (31): 89	0	0	0	0	0	0	0	1	0	0	0	0	0	0	0	
小浜雄雄. 1999. 那覇市でスジグロカ/マダラを採集. 琉球の昆虫. (20): 50	0	0	0	0	0	0	1	0	0	0	0	0	0	0	0	
小浜雄雄. 2016. 那覇市金城ダムでシオカトンボを自採. 琉球の昆虫. (40): 11-12	0	0	0	0	0	0	0	1	0	0	0	0	0	0	0	
小浜雄雄. 1988. 南大東島のトンボ. 琉球の昆虫. (13): 132-133	0	0	0	0	0	0	0	19	0	0	0	0	0	0	0	
小浜雄雄. 2012. 八重山諸島バシリ下地島. 琉球の昆虫. (36): 57-58	0	0	0	0	0	0	17	0	0	0	0	0	0	0	0	
小浜雄雄. 2003. 八重山諸島黒島のトンボ類. 琉球の昆虫. (23): 81	0	0	0	0	0	0	0	8	0	0	0	0	0	0	0	
小浜雄雄. 2016. 八重山諸島小浜島のトンボ1999年の記録. 琉球の昆虫. (40): 2	0	0	0	0	0	0	0	13	0	0	0	0	0	0	0	
小浜雄雄. 2012. 八重山諸島小浜島のトンボ2011年6月の記録. 琉球の昆虫. (36): 30-32	0	0	0	0	0	0	0	45	0	0	0	0	0	0	0	
小浜雄雄. 2016. 八重山諸島波照間島のトンボ1996年6月の記録. 琉球の昆虫. (40): 1	0	0	0	0	0	0	0	9	0	0	0	0	0	0	0	
小浜雄雄. 1978. リョウキョウバグロトンボの日間活動と生体行動. 沖縄生物学会誌. (16): 23-27	0	0	0	0	0	0	0	1	0	0	0	0	0	0	0	
小柳恭二, 田村常雄, 辻明子, 長岡浩子, 前田喜四郎. 2013. 石垣島における洞穴コモリ種2種の季節的ねぐらの分布-2001年から2004年の記録-. 東洋編纂研究所紀要. (9): 1-19	90	0	0	0	0	0	0	0	0	0	0	0	0	0	0	
小林茂, 井澤雅子, 傳田直樹. 2010. オガサワラヤマのグツツにおける採集行動. Akamata. 21: 1-6	0	0	0	0	0	0	0	0	0	0	0	0	0	0	0	
松井安俊, 松井英子. 1991. 冬の沖縄 石垣 竹富 各島でのアカデハの生態調査から. 琉球の昆虫. (14): 1-3	0	0	0	0	0	0	5	0	0	0	0	0	0	0	0	
松井晋, 小林さやか, 高木昌興. 2011. 南大東島におけるズグロカメ <i>Larus saundersi</i> の記録. 日本鳥学会誌. 60: 262-265	0	1	0	0	0	0	0	0	0	0	0	0	0	0	0	
松井晋, 池田広志, 成瀬真, 茂沼清, 高木昌興. 2007. 南大東島における淡水産コエビ類3種の初記録. 沖縄生物学会誌. (45): 33-37	0	0	0	0	0	0	0	0	3	0	0	0	0	0	0	
松浦啓一. 1988-1989. 北太平洋から初記録のカワハギ科魚類セッパルハギ(新種). 魚類学雑誌. 35: 482-483	0	0	0	0	0	0	0	0	1	0	0	0	0	0	0	
松川康夫, 中田薫, 市川忠史, 下田徹. 1999. 沖縄におけるサンゴ4種の核酸比. 中央水産研究所研究報告. (14): 1-8	0	0	0	0	0	0	0	0	0	0	0	0	0	4	0	
松本重剛. 2014. 沖縄県島北部におけるホリコシジミの記録. 琉球の昆虫. (38): 51-52	0	0	0	0	0	0	10	0	0	0	0	0	0	0	0	
松本重剛. 2015. 海上を飛ぶカラスヤンマを自採. 琉球の昆虫. (39): 68	0	0	0	0	0	0	1	0	0	0	0	0	0	0	0	
松本重剛, 内田鉄三, 戸田実, 仲谷一宏. 2006. オオシジロガメ <i>Carcharias leucas</i> の日本の周辺海域および淡水域からの記録. 魚類学雑誌. 53(2): 181-187	0	0	0	0	0	0	0	0	0	24	0	0	0	0	0	
焼田理一郎, 佐藤良樹, 岡崎幹人. 2007. 南大東島でアジアイトトンボを採集. 琉球の昆虫. (31): 88	0	0	0	0	0	0	0	5	0	0	0	0	0	0	0	
焼田理一郎, 小浜雄雄. 2002. 沖縄県産トンボ類分布資料. 琉球の昆虫. (21): 1-22	0	0	0	0	0	0	0	17	0	0	0	0	0	0	0	
焼田理一郎, 小浜雄雄. 1999. 沖縄県産トンボ類分布資料 - 補遺. 琉球の昆虫. (20): 25-35	0	0	0	0	0	0	0	18	0	0	0	0	0	0	0	
焼田理一郎, 小浜雄雄. 2007. 糸満市(沖縄島)でコフキトンボを採集. 琉球の昆虫. (31): 85	0	0	0	0	0	0	0	4	0	0	0	0	0	0	0	
焼田理一郎, 渡辺賢一. 2007. 沖縄県におけるアオモンイトトンボ同色型♀の観察 - 採集例. 琉球の昆虫. (31): 83	0	0	0	0	0	0	0	6	0	0	0	0	0	0	0	
焼田理一郎, 渡辺賢一. 2005. 瀨名喜島のチヨウの記録. 琉球の昆虫. (27): 23	0	0	0	0	0	0	16	0	0	0	0	0	0	0	0	
焼田理一郎, 片野茂樹. 2011. 沖縄県におけるオセアニアハネビロトンボの記録(ナンシハネビロトンボの記録の訂正). 琉球の昆虫. (35): 67	0	0	0	0	0	0	0	1	0	0	0	0	0	0	0	
焼田理一郎. 1999. 1998年 沖縄島のアジアイトトンボについて. 琉球の昆虫. (20): 54	0	0	0	0	0	0	0	8	0	0	0	0	0	0	0	
焼田理一郎. 2008. 2007年夏季の飛来アカトンボ. 琉球の昆虫. (32): 23	0	0	0	0	0	0	0	3	0	0	0	0	0	0	0	
焼田理一郎. 2014. アサキマダラマーキング個体の再捕獲データ. 琉球の昆虫. (38): 43	0	0	0	0	0	0	1	0	0	0	0	0	0	0	0	
焼田理一郎. 2003. オオギンヤママの11月の記録. 琉球の昆虫. (22): 55	0	0	0	0	0	0	0	1	0	0	0	0	0	0	0	
焼田理一郎. 2006. オキナフダグオトンボの雄端斑異常について. 琉球の昆虫. (28): 1-14	0	0	0	0	0	0	0	3	0	0	0	0	0	0	0	
焼田理一郎. 1993. コモンヒメハネビロトンボの12月の記録. 琉球の昆虫. (15): 28	0	0	0	0	0	0	0	2	0	0	0	0	0	0	0	
焼田理一郎. 2003. ヒメイトトンボ白粉型の記録. 琉球の昆虫. (23): 49	0	0	0	0	0	0	0	1	0	0	0	0	0	0	0	
焼田理一郎. 1998. 伊平屋島7月のトンボ. 琉球の昆虫. (18): 36-37	0	0	0	0	0	0	0	11	0	0	0	0	0	0	0	
焼田理一郎. 2003. 伊平屋島のリュウキョウリモントンボの記録. 琉球の昆虫. (23): 49	0	0	0	0	0	0	0	1	0	0	0	0	0	0	0	
焼田理一郎. 2011. 沖縄県の離島における自採記録しかなかったトンボの採集記録. 琉球の昆虫. (35): 71	0	0	0	0	0	0	0	2	0	0	0	0	0	0	0	
焼田理一郎. 1998. 沖縄島. 名護市でベニモンアゲハを採集. 琉球の昆虫. (19): 43	0	0	0	0	0	0	1	0	0	0	0	0	0	0	0	
焼田理一郎. 2007. 沖縄島. 伊平屋島でアオモンイトトンボ同色型♀を採集. 琉球の昆虫. (31): 87	0	0	0	0	0	0	0	2	0	0	0	0	0	0	0	
焼田理一郎. 2012. 沖縄島で確認されたアジアイトトンボについて(2011年). 琉球の昆虫. (36): 37	0	0	0	0	0	0	0	5	0	0	0	0	0	0	0	
焼田理一郎. 2013. 沖縄島で確認されたアジアイトトンボについて(2012年). 琉球の昆虫. (37): 32	0	0	0	0	0	0	0	3	0	0	0	0	0	0	0	
焼田理一郎. 2014. 沖縄島で確認されたアジアイトトンボについて(2013年). 琉球の昆虫. (38): 162	0	0	0	0	0	0	0	3	0	0	0	0	0	0	0	
焼田理一郎. 2017. 沖縄島で確認されたアジアイトトンボについて(2016年). 琉球の昆虫. (41): 163	0	0	0	0	0	0	0	3	0	0	0	0	0	0	0	
焼田理一郎. 2007. 沖縄島にコモンヒメハネビロトンボ定着か?. 琉球の昆虫. (31): 82	0	0	0	0	0	0	0	4	0	0	0	0	0	0	0	
焼田理一郎. 2014. 沖縄島のウミアカトンボの記録(2013年). 琉球の昆虫. (38): 163	0	0	0	0	0	0	0	2	0	0	0	0	0	0	0	
焼田理一郎. 2012. 沖縄島のウミアカトンボの記録. 琉球の昆虫. (36): 39	0	0	0	0	0	0	0	2	0	0	0	0	0	0	0	
焼田理一郎. 2010. 恩納村でオキナフダグオトンボを採集. 琉球の昆虫. (34): 42	0	0	0	0	0	0	0	5	0	0	0	0	0	0	0	
焼田理一郎. 2011. 恩納村でオキナフダグオトンボを採集. 琉球の昆虫. (35): 69	0	0	0	0	0	0	0	2	0	0	0	0	0	0	0	
焼田理一郎. 2011. 恩納村でコフキトンボを採集. 琉球の昆虫. (35): 70	0	0	0	0	0	0	0	1	0	0	0	0	0	0	0	
焼田理一郎. 2004. 小浜島で採集したトンボ. 琉球の昆虫. (24): 71	0	0	0	0	0	0	0	13	0	0	0	0	0	0	0	
焼田理一郎. 1998. 石垣島及び西表島のタイワンアサギマダラの記録. 琉球の昆虫. (18): 38	0	0	0	0	0	0	0	2	0	0	0	0	0	0	0	
焼田理一郎. 2009. 石垣島及び西表島のアカトンボ属トンボの記録(2008年). 琉球の昆虫. (33): 14	0	0	0	0	0	0	0	1	0	0	0	0	0	0	0	
焼田理一郎. 2007. 那覇のリョウキョウバグロトンボの記録. 琉球の昆虫. (31): 87	0	0	0	0	0	0	0	2	0	0	0	0	0	0	0	
焼田理一郎. 2014. 那覇市でホリコシジミを確認. 琉球の昆虫. (38): 53	0	0	0	0	0	0	0	4	0	0	0	0	0	0	0	
焼田理一郎. 1999. 那覇市の注目すべきトンボ数種の記録. 琉球の昆虫. (20): 51	0	0	0	0	0	0	0	4	0	0	0	0	0	0	0	
焼田理一郎. 2004. 南風原町でコフキトンボを採集. 琉球の昆虫. (25): 51	0	0	0	0	0	0	0	1	0	0	0	0	0	0	0	
焼田理一郎. 2009. 波照間島のトンボの記録. 琉球の昆虫. (33): 11-13	0	0	0	0	0	0	0	15	0	0	0	0	0	0	0	
焼田理一郎. 2016. 本部町・南城市でスナアカネを採集(2015年). 琉球の昆虫. (40): 15	0	0	0	0	0	0	0	1	0	0	0	0	0	0	0	
焼田理一郎. 2003. 与那国島でコモンヒメハネビロトンボを採集. 琉球の昆虫. (22): 37	0	0	0	0	0	0	0	1	0	0	0	0	0	0	0	
焼田理一郎. 1993. 与那国島の2月の採集記録. 琉球の昆虫. (15): 27	0	0	0	0	0	0	0	10	0	0	0	0	0	0	0	
焼田理一郎. 2003. 与那国島のヒメキトンボについて. 琉球の昆虫. (22): 36-37	0	0	0	0	0	0	0	3	0	0	0	0	0	0	0	
焼田理一郎・林茂. 2010. 渡嘉敷島から未記録のトンボ3種の記録. 琉球の昆虫. (34): 44	0	0	0	0	0	0	0	4	0	0	0	0	0	0	0	
上野行哲, 仲宗根由英. 1988. 与那国島海岸におけるオカヤドカリ類の生態調査. 沖縄生物教育研究会誌. (21): 71-73	0	0	0	0	0	0	0	0	0	0	0	0	0	6	0	
上原 匡人, 今井 秀行, 岩本 健輔, 太田 裕, 海老沢 明彦, 吉野 哲夫, 立原 一恵. 2015. ドロクイ属2種の分布および生息環境. 魚類学雑誌. 62: 13-28	0	0	0	0	0	0	0	0	0	60	0	0	0	0	0	
上杉兼司, 渡辺賢一. 1987. ヤエヤマラサキの新食草の記録. 琉球の昆虫. (11): 21	0	0	0	0	0	0	0	1	0	0	0	0	0	0	0	
上杉兼司, 渡辺賢一. 1987. 南西諸島における春期のヒメアカタテハの生態. 琉球の昆虫. (11): 1-6	0	0	0	0	0	0	0	4	0	0	0	0	0	0	0	
上杉兼司. 1984. 琉球列島の蝶類相 I. 波照間島の蝶類相とその特徴. 沖縄生物学会誌. (22): 47-56	0	0	0	0	0	0	0	24	0	0	0	0	0	0	0	
上田恵介. 2005. 西表島のアカマシウ <i>Mallotus japonicus</i> の記録. Journal of the Yamashina Institute for Ornithology. 36: 133-135	0	9	0	0	0	0	0	0	0	0	0	0	0	0	0	
上門清春. 1991. 宇利島島の楕脚類と陸産貝類について. 沖縄県立博物館総合調査報告書Ⅷ 宇利島. 7-14	0	0	0	0	0	0	0	9	0	0	0	0	0	0	0	
上野大輔, 角井敬和, 長澤和也. 2013. ススキバダカ(条鰐綱)ハダカイワシ科)着床個体から得られた琉球列島初記録のメドウス(新種) <i>Cardiodectes medusaeus&lt;/</i>																

表4-5-1 (13). 生物分布情報に関する収集文献リスト

文献名	分類群別データ数														地域		
	哺乳類	鳥類	両生類	爬虫類	淡水魚	植物	チヨウ類	トンボ類	淡水陸生貝類	淡水甲殻類	海水魚	海水貝類	海産藻類	海水甲殻類		サンゴ	本島
新城和治・宮城朝香・新島義隆・佐久本敦. 1984. 沖縄島の植物. 日本生物教育会沖縄大会沖縄の生物編集委員会(編). 全国大会記念誌. 沖縄の生物. 167-189	0	0	0	0	0	1,505	0	0	0	0	0	0	0	0	0	0	0
新城和治・白越國昭. 1988. 那覇市小禄金城公園(予定地)の植物. 沖縄県立博物館紀要. 14: 31-50	0	0	0	0	0	105	0	0	0	0	0	0	0	0	0	0	0
新倉三佐雄, 中村一恵. 1987. 日本におけるアカガシラサギの分布と生息状況. <i>Strix</i> . 6: 50-65	0	0	4	0	0	0	0	0	0	0	0	0	0	0	0	0	0
新田赤仁. 2002. 宜野湾市の鳥類. 宜野湾市史第9巻資料編8自然: 357-392	0	0	447	0	0	0	0	0	0	0	0	0	0	0	0	0	0
新田敦子. 2006. 2005年秋. 渡嘉敷島でウスオオナガワラナミシジミを確認. 琉球の昆虫. (29): 34-35	0	0	0	0	0	0	0	45	0	0	0	0	0	0	0	0	0
新田敦子. 2014. 2013年. 本部町水納島でホリイコシジミを採集. 琉球の昆虫. (38): 53	0	0	0	0	0	0	0	1	0	0	0	0	0	0	0	0	0
新田敦子. 2006. モクセンナでウラナミシロチヨウが発生. 琉球の昆虫. (29): 33	0	0	0	0	0	0	0	1	0	0	0	0	0	0	0	0	0
新田敦子. 2011. 沖縄県羅島の蝶. 覚え書き. 琉球の昆虫. (35): 15-17	0	0	0	0	0	0	0	4	0	0	0	0	0	0	0	0	0
新田敦子. 2009. 座間味島でクロセリを撮影. 琉球の昆虫. (33): 54-55	0	0	0	0	0	0	0	1	0	0	0	0	0	0	0	0	0
新田敦子. 2006. 比地川流域でのリュウキュウミシジ. 琉球の昆虫. (29): 35-36	0	0	0	0	0	0	0	3	0	0	0	0	0	0	0	0	0
新納義典. 1985. ヤンバルテナガコガネ生息地の植生. 沖縄県天然記念物調査シリーズ第26集. 西表島等天然記念物緊急調査IV, ヤンバルテナガコガネ実態調査報告書 1: 21-26	0	0	0	0	0	0	237	0	0	0	0	0	0	0	0	0	0
新納義典. 1964. 高津宇岳と安和岳の植生. 沖縄農業. 3(1): 87-93	0	0	0	0	0	164	0	0	0	0	0	0	0	0	0	0	0
新納義典. 1981. 佐敷町の主な御嶽及び坪所の植生. 沖縄県天然記念物調査シリーズ第21集. 沖縄県社・御嶽林調査報告書IV: 27-46	0	0	0	0	0	825	0	0	0	0	0	0	0	0	0	0	0
新納義典. 1975. 西表島東部の植生. 浅海における海中の生態系に関する研究調査報告書: 31-72	0	0	0	0	0	1,150	0	0	0	0	0	0	0	0	0	0	0
新納義典. 1991. 第二章陸性植物 第一節中城町の植生. 中城町史第二巻 資料編1(地理・自然・政治行政・産業経済・移民). (2): 197-209	0	0	0	0	0	1,133	0	0	0	0	0	0	0	0	0	0	0
新納義典. 1965. 辺戸岬の植生. 沖縄生物学会誌. 2(3): 32-42	0	0	0	0	0	97	0	0	0	0	0	0	0	0	0	0	0
新納義典・新城和治・宮城朝香・白越國昭. 1985. 沖縄県指定天然記念物「万座毛石灰岩植物群落」調査報告. 恩納村文化財調査報告書. 第6巻: 64	0	0	0	0	0	893	0	0	0	0	0	0	0	0	0	0	0
新納夫. 1970. 八重山群島の植生. 遷居. 27: 2-9	0	0	0	0	0	5,745	0	0	0	0	0	0	0	0	0	0	0
新里孝和・新本光孝・山盛道. 1993. 西表島における牧草地の植生と採食植物. 琉球大学農学部学術報告. 40: 153-165	0	0	0	0	0	439	0	0	0	0	0	0	0	0	0	0	0
新里孝和・高原建二. 2002. 伊江島の植物回遊	0	0	0	0	0	166	0	0	0	0	0	0	0	0	0	0	0
新里孝和・比嘉寿. 1976. 北明治山の植物. 沖縄生物学会誌. (14): 99-110	0	0	0	0	0	373	0	0	0	0	0	0	0	0	0	0	0
新里孝和・澤城安恵. 1979. 名護市の御嶽林. 名護市教育委員会社会教育課(編). 名護市天然記念物調査報告書2: 179p	0	0	0	0	0	1,940	0	0	0	0	0	0	0	0	0	0	0
森井隆三. 1975. 台湾・沖縄における翼手類の採集. 哺乳類動物学雑誌. 6(3): 121-126	1	0	0	0	0	0	0	0	0	0	0	0	0	0	0	0	0
森田, 天野雅男, 太田英利. 1984. 八重山諸島・新城島のトカゲ類の分布に関する新知見. 沖縄生物学会誌. (22): 117-118	0	0	0	5	0	0	0	0	0	0	0	0	0	0	0	0	0
森田祐介, 越野一志, 山前仁志. 2014. 渡嘉敷島におけるブロンズトキの記録. <i>Bird Research</i> . 10: S23-S24	0	2	0	0	0	0	0	0	0	0	0	0	0	0	0	0	0
深尾 隆三. 1990-1991. 沖縄産コケキノホス魚類とその生息場所. 37: 116-126	0	0	0	0	0	0	0	0	0	0	2	0	0	0	0	0	0
真志嘉丈子・新納義典. 1988. 安波のサキシマズノリ群落. 沖縄県天然記念物調査シリーズ第30集. 国語部天然記念物緊急調査書: 85-95	0	0	0	0	0	59	0	0	0	0	0	0	0	0	0	0	0
真野敏. 2009. 日本におけるツバメ <i>Hirundo rustica</i> の換羽. 日本鳥類保護協会誌. 21: 22-30	0	2	0	0	0	0	0	0	0	0	0	0	0	0	0	0	0
神谷保江. 1980. 佐敷町富祖島におけるハマシチョウの藻の観察. 沖縄生物教育研究会誌. (13): 10-16	0	0	0	0	0	3	0	0	0	0	0	0	0	0	0	0	0
神田 猛, 上原 聡, 遠野 祐郎. 2009. 八重山諸島石垣島の陸水域魚類相. 宮崎大学農学部研究報告. 55: 13-24	0	0	0	0	126	0	0	0	0	0	0	0	0	0	0	0	0
調訪啓太, 井口英. 2008. 道徳サンゴに共生する褶虫の分子系統学的研究に関するレビュー(北西太平洋を中心に). 日本サンゴ学会誌. 10: 13-23	0	0	0	0	0	0	0	0	0	0	0	3,233	0	0	0	1	0
水産無脊椎動物研究所. 水産無脊椎動物回遊	0	0	0	0	0	0	0	0	0	0	0	0	0	0	0	5	0
水谷泉. 河野裕美. 2008. 琉球列島八重山諸島における2001年繁殖期のエリグロアジサシとベニアジサシの現状. <i>Journal of the Yamashina Institute for Ornithology</i> . 39: 101-111	0	174	0	0	0	0	0	0	0	0	0	0	0	0	0	0	0
水谷泉, 村越未栄, 唐真盛人, 木村賢史, 北野忠, 河野裕美. 2010. 西表島西部の湿地環境における水鳥類とその季節的消長. 沖縄生物学会誌. (48): 121-139	0	33	0	0	0	0	0	0	0	0	0	0	0	0	0	0	0
水谷泉, 丹尾岳斗, 小菅丈治, 河野裕美. 2012. 鳩間島におけるオオナギオヤカカリの留鳥利用 一特に大型個体とチヨウセザエの殻との関係一. 沖縄生物学会誌. (50): 73-81	0	0	0	0	0	0	0	0	0	0	0	0	0	0	3	0	0
高原建二. 嘉手苧初子, 前原一統, 松田祐哉, 佐久田勇, 松田史郎. 1999. 久米島から最近新たに記録された鳥類. 沖縄県立博物館紀要. 25: 95-115	0	252	0	0	0	0	0	0	0	0	0	0	0	0	0	0	0
高原建二. 久貝勝盛, 嶺名波任. 1995. 久米島の鳥類について. 久米島総合調査報告書: 65-95	0	174	0	0	0	0	0	0	0	0	0	0	0	0	0	0	0
高原建二. 久貝勝盛, 嶺名波任. 1995. 最近(1994年4月~1995年3月)沖縄諸島で保護及び目撃された興味深い鳥類について. 沖縄県立博物館紀要. 21: 209-211	0	3	0	0	0	0	0	0	0	0	0	0	0	0	0	0	0
高原建二. 久貝勝盛, 嶺名波任. 1995. 那覇市天久で観察された鳥類(1). 沖縄県立博物館紀要. 21: 79-99	0	71	0	0	0	0	0	0	0	0	0	0	0	0	0	0	0
高原建二. 久貝勝盛, 大城亀徳. 1996. 最近(1995年4月~1996年3月)で目撃された興味深い鳥類について. 沖縄県立博物館紀要. 22: 173-178	0	31	0	0	0	0	0	0	0	0	0	0	0	0	0	0	0
高原建二. 砂川栄吾, 比嘉邦昭, 宮城朝香, 高良洋司, 金城輝明, 仲地邦博, 長嶺隆. 2008. 沖縄県内における2003年から2006年までの種多様な鳥類の飛来記録と希少な繁殖記録について. 南島文化. 30: 127-144	0	85	0	0	0	0	0	0	0	0	0	0	0	0	0	0	0
高原建二. 崎崎信, 高木昌興, 奥戸春夫, 金川雅之. 1999. 南大東島で最近新たに記録された鳥類について. 沖縄県立博物館紀要. 25: 75-93	0	43	0	0	0	0	0	0	0	0	0	0	0	0	0	0	0
高原建二. 池間幸男, 兼城亮男. 1995. 慶良間諸島の鳥類. 沖縄県立博物館紀要. 21: 101-128	0	14	0	0	0	0	0	0	0	0	0	0	0	0	0	0	0
高原建二. 池長裕史, 金城道輝, 渡久地豊, 金城輝明, 庄山守. 2000. 沖縄県内において野外観察や傷病鳥の保護及び博物館収蔵標本等により確認された興味深い鳥類の記録について. 沖縄県立博物館紀要. 26: 27-46	0	76	0	0	0	0	0	0	0	0	0	0	0	0	0	0	0
高原建二. 中村和雄, 国吉修. 2004. 伊平屋島及び伊羅島における鳥類記録について. 沖縄県立博物館紀要. 30: 1-25	0	292	0	0	0	0	0	0	0	0	0	0	0	0	0	0	0
高原建二. 中村和雄. 又吉盛泰. 2009. 要国島の鳥類. 地域研究. 5: 103-118	0	17	0	0	0	0	0	0	0	0	0	0	0	0	0	0	0
高原建二. 中村和雄. 2001. 南大東島の環境保全: 南大東島の鳥類とその保全. 沖縄大学地域研究所報. 22: 25-28	0	12	0	0	0	0	0	0	0	0	0	0	0	0	0	0	0
高原建二. 瀬久地政武. 1997. 沖縄南部の市街地で繁殖する鳥類. 沖縄県立博物館紀要. 23: 33-54	0	3	0	0	0	0	0	0	0	0	0	0	0	0	0	0	0
高原建二. 島村修, 加治工真市. 1998. 波照間島で記録された鳥類とその方言名について. 波照間島総合調査報告書: 65-86	0	109	0	0	0	0	0	0	0	0	0	0	0	0	0	0	0
高原建二. 高良洋司, 安和守浩, 天野洋祐. 2009. ミツヒバカワセ <i>Ceyx entellus</i> の国内初記録. <i>Japanese Journal of Ornithology</i> . 58: 208-211	0	1	0	0	0	0	0	0	0	0	0	0	0	0	0	0	0
高原建二. 安座間安史. 1996. 大宜味村(沖縄島)の鳥類とその生息状況について. 大宜味村の自然: 421-514	0	1,717	0	0	0	0	0	0	0	0	0	0	0	0	0	0	0
高原建二. 2002. 沖縄島で留鳥として生息する希少な3種類の繁殖記録について. 沖縄県立博物館紀要. 28: 1-11	0	8	0	0	0	0	0	0	0	0	0	0	0	0	0	0	0
高原建二. 2001. 沖縄島中南部の市街地で繁殖したツミとリュウキュウサンショウクイの2種について. 沖縄県立博物館紀要. 27: 45-50	0	3	0	0	0	0	0	0	0	0	0	0	0	0	0	0	0
高原建二. 1994. 宜野湾市伊佐. 大山. 宇地泊周辺地域の鳥類と哺乳類. 沖縄県立博物館紀要. 20: 67-96	0	205	0	0	0	0	0	0	0	0	0	0	0	0	0	0	0
高原建二. 1994. 最近沖縄で目撃及び保護された興味深い鳥類. 沖縄県立博物館紀要. 20: 141-146	0	32	0	0	0	0	0	0	0	0	0	0	0	0	0	0	0
高原建二. 2004. 小浜島における鳥類の記録について. 小浜島総合調査報告書: 35-59	0	170	0	0	0	0	0	0	0	0	0	0	0	0	0	0	0
高原建二. 2001. 那覇市天久新都市開発地域の鳥類. 沖縄大学地域研究所年報. 15: 67-90	0	109	0	0	0	0	0	0	0	0	0	0	0	0	0	0	0
高原建二. 1993. 波照間島の鳥類と哺乳類. 沖縄県立博物館紀要. (19): 1-16	7	32	0	0	0	0	0	0	0	0	0	0	0	0	0	0	0
杉本雅志. 杉本まゆみ. 2012. ランタナの花を食べるアオダマドキ. 琉球の昆虫. (36): 140	0	0	0	0	0	0	1	0	0	0	0	0	0	0	0	0	0
杉本雅志. 2004. 2003年 カワカミシロチヨウの確認データ. 琉球の昆虫. (24): 70	0	0	0	0	0	0	2	0	0	0	0	0	0	0	0	0	0
杉本雅志. 2014. ショウカラガリリュウキュウサギマダラを捕獲. 琉球の昆虫. (38): 205	0	0	0	0	0	0	2	0	0	0	0	0	0	0	0	0	0
菅沼孝之・内藤俊彦. 1976. 先島諸島の草地植生. 菅沼孝之(編). 西島諸島(先島諸島)の草地生態に関する研究: 3-18	0	0	0	0	0	178	0	0	0	0	0	0	0	0	0	0	0
瀬能宏. 吉野哲夫, 矢野維機. 1987. 西表島で採集されたテッポウオ <i>Toxotes jaculator</i> . 魚類学雑誌. 34(2): 231-232	0	0	0	0	0	0	0	0	0	0	3	0	0	0	0	0	0
瀬能宏. 1997. ホラ科メダ属ヒルギメダ(新種)の再記載. 26: 51-55	0	0	0	0	0	0	0	0	0	0	3	0	0	0	0	0	0
成瀬賢, 諸田田茂充. 2003. ワタリカニ類の種属. マレーベニツケカニ(十脚目: 短尾亜目: ワタリカニ科)の沖縄島からの記録. 沖縄生物学会誌. (41): 43-49	0	0	0	0	0	0	0	0	0	0	0	0	0	0	1	0	0
成瀬賢, 藤田喜久, 近藤正義, 小淵正美. 2012. 沖縄島より採集されたクメジマドウクツガサ(甲殻門十脚目: 短尾目: ワタリカニ科). 沖縄生物学会誌. (50): 67-71	0	0	0	0	0	0	0	0	0	0	0	0	0	0	2	0	0
清水貴和. 2003. 南大東島の自然 もう一つの太平洋の視点から. 地域学研究. (16): 9-32	0	0	0	0	0	142	0	0	0	0	0	0	0	0	0	0	0

表 4-5-1 (14). 生物分布情報に関する収集文献リスト

文献名	分類群別データ数																	地域	
	哺乳類	鳥類	両生類	爬虫類	淡水魚	植物	チョウ類	トンボ類	淡水陸生貝類	淡水甲殻類	海水魚	海水貝類	海藻類	海水甲殻類	サンゴ	本島	八重山		
西垣孝治, 佐伯智史, 成瀬賢. 2011. 石垣島より採集された日本初記録のケブカシハラカニ属(新種)(甲殻門: 十脚目: 短尾下目: モクスガニ科)2種の記録. 沖縄生物学会誌. (49): 85-93	0	0	0	0	0	0	0	0	0	0	0	0	0	0	3	0	0		
西原司編集委員会. 1989. 西原の昆蟲. 西原司史. 第4巻(資料編3): 1203p	0	0	0	0	17	0	0	0	19	2	4	1	0	1	0	0	0		
西川昭, 中島祐一, 長田智史, 瀧井一彦. 2007. 琉球列島における幼生保育型サンゴ Seriatopora hystrix の遺伝的集団構造. 琉球大学21世紀プログラム「サンゴ礁島嶼系の生物多様性の総合解析」平成18年度成果発表会	0	0	0	0	0	0	0	0	0	0	0	0	0	0	1	0	0		
西村昌彦. 2010. 沖縄県内の市町村が運用するハブ捕り罠の捕獲成績 3 - 一市町村ごと及び具志川市(現うるま市)における1台ごとのハブとアカマタの捕獲結果 -. 沖縄県衛生環境研究報. 44: 37-44	0	0	0	14	0	0	0	0	0	0	0	0	0	0	0	0	0		
西村昌彦, 赤嶺博行. 2002. 沖縄県南部において1976年に逃亡後定着した侵入種サキシマハブの分散範囲-2002年時点の予備的な調査の結果. 沖縄県衛生環境研究所報. 36: 89-92	0	0	0	19	0	0	0	0	0	0	0	0	0	0	0	0	0		
西村昌彦. 2010. 沖縄県内の市町村が運用するハブ捕り罠の捕獲成績 4 - 一浦添市, 具志川市(現うるま市), 北中城村, 中城村におけるハブの捕獲地点 -. 沖縄県衛生環境研究報. 44: 103-105	0	0	0	15	0	0	0	0	0	0	0	0	0	0	0	0	0		
西村昌彦. 1999. 沖縄県内の市町村が運用するハブ捕り罠の捕獲成績 1 - 1998年の資料を中心とした予報 -. 沖縄県衛生環境研究所報. 33: 133-138	0	0	0	53	0	0	0	0	0	0	0	0	0	0	0	0	0		
西村昌彦. 1990. 琉球列島におけるヘビの社会行動の自覚例1. 沖縄生物学会誌. (27): 47-51	0	0	0	10	0	0	0	0	0	0	0	0	0	0	0	0	0		
西村正賢. 2006. 沖縄県宮古島列島で採集した蝶類. 琉球の昆虫. (29): 36-34	0	0	0	0	0	0	14	0	0	0	0	0	0	0	0	0	0		
西田睦. 1986. 日本・琉球列島におけるアユの分子・形態および繁殖形質の地理的変異. 魚類学雑誌. 33(3): 232-248	0	0	0	0	1	0	0	0	0	0	0	0	0	0	0	0	0		
西田睦. 1988. 琉球列島より得られたアユの新亜種. 魚類学雑誌. 35(3): 236-242	0	0	0	0	1	0	0	0	0	0	0	0	0	0	0	0	0		
西平守幸. 2007. 沖縄県南部具志川湾沿岸の海産に於ける移植サンゴの生存と成長. 名桜大学総合研究. (11): 37-46	0	0	0	0	0	0	0	0	0	0	0	0	0	0	3	0	0		
西平守幸. 1985. ヒメイワカニによるヤマトウシロクモの捕食. 沖縄生物学会誌. (23): 39-40	0	0	0	0	0	0	0	0	0	0	0	0	0	0	1	0	0		
西平守幸. 1986. 潮間帯に埋積した赤土のアマゴネによる除去について. 沖縄生物学会誌. (24): 69-70	0	0	0	0	0	0	0	0	0	0	0	0	0	0	1	0	0		
西里公作, 堀元武志, 洲藤理恵, 本永明, 下地瑞穂. 宮古島の湧水域環境保全を目指した研究 - 湧水域に生息する生物の保全を目指して -	0	0	0	0	8	0	0	0	0	0	0	0	0	0	0	0	0		
青木一幸. 2014. オオシジミの島嶼性との関係. 琉球の昆虫. (38): 56	0	0	0	0	0	0	4	0	0	0	0	0	0	0	0	0	0		
青木一幸. 2009. アカシバベッコウトンボとの関係. 琉球の昆虫. (33): 11	0	0	0	0	0	0	2	0	0	0	0	0	0	0	0	0	0		
青木一幸. 2012. リウキョウムラサキの渡嘉敷島での記録. 琉球の昆虫. (36): 50	0	0	0	0	0	0	1	0	0	0	0	0	0	0	0	0	0		
青木一幸. 2017. リウキョウムラサキの久米島での記録. 琉球の昆虫. (41): 158	0	0	0	0	0	0	1	0	0	0	0	0	0	0	0	0	0		
青柳亮. 2015. 沖縄諸島 豊国島の水生昆虫(トンボ・カメムシ・コウチュウ). 琉球の昆虫. (39): 40-44	0	0	0	0	0	0	20	0	0	0	0	0	0	0	0	0	0		
青柳亮. 2011. 沖縄島近海諸島(屋我地島・瀬底島・伊計島・浜比嘉島)の水生昆虫類. 琉球の昆虫. (35): 101-109	0	0	0	0	0	0	12	0	0	0	0	0	0	0	0	0	0		
青柳亮. 2013. 鹿野島の水生昆虫(トンボ・カメムシ・コウチュウ). 琉球の昆虫. (37): 18-22	0	0	0	0	0	0	5	0	0	0	0	0	0	0	0	0	0		
青柳亮. 2012. 渡嘉敷島から初記録のトンボ・チョウ. 琉球の昆虫. (36): 41-42	0	0	0	0	0	0	2	2	0	0	0	0	0	0	0	0	0		
青柳亮. 2013. 渡嘉敷島の水生昆虫(トンボ・カメムシ・コウチュウ). 琉球の昆虫. (37): 23-29	0	0	0	0	0	0	25	0	0	0	0	0	0	0	0	0	0		
青柳亮. 2015. 鹿野島諸島阿波島. 並びに久米島からのシロガエルの初記録. Akamata. 25: 28-30	0	0	2	0	0	0	0	0	0	0	0	0	0	0	0	0	0		
青柳亮. 2015. 沖縄県南部地域におけるリュウキョウムラサキの繁殖記録. 沖縄生物学会誌. (53): 85-87	0	1	0	0	0	0	0	0	0	0	0	0	0	0	0	0	0		
青柳亮. 2016. 多良間島からのミナミイシガエルの初記録. Akamata. 26: 33-34	0	0	0	1	0	0	0	0	0	0	0	0	0	0	0	0	0		
青柳亮. 1942. 琉球糸満市内の珊瑚砂川に見られる小瀬川の水魚相について. 附一八七科魚類の種目性徴. 動物学雑誌. 54(4): 144-149	0	0	0	0	0	0	0	0	0	0	13	0	0	0	0	0	0		
斉藤基樹. 2006. イワカシジミの成虫の興味深い生態. 琉球の昆虫. (28): 47	0	0	0	0	0	0	1	0	0	0	0	0	0	0	0	0	0		
斉藤基樹. 2006. シルビアシジミの終極的変異型. 琉球の昆虫. (28): 46	0	0	0	0	0	0	1	0	0	0	0	0	0	0	0	0	0		
斉藤文保. 2006. 伊平屋島の動物(2001~2005年の目撃記録). 琉球の昆虫. (29): 1-14	0	0	0	0	0	0	89	12	0	0	0	0	0	0	0	0	0		
斉藤文保. 2006. 渡嘉敷島の動物(2001~2005年までの目撃記録). 琉球の昆虫. (29): 15-32	0	0	0	0	0	0	217	39	0	0	0	0	0	0	0	0	0		
石垣市建設部 都市建設課. 2017. 平成28年度平久保半島工ロード整備調査事業に係る環境基礎調査業務委託報告書	22	88	8	27	23	233	0	29	8	47	4	9	0	33	0	0	0		
石川市教育委員会. 2005. 石川市の植物	0	0	0	0	0	422	0	0	0	0	0	0	0	0	0	0	0		
石川哲郎, 阿部順太郎, 早瀬川直充, 高柳清明, 今村勝, 西平明彦, 富銘美奈子. 2011. 沖縄県における外来種グリーンアノールの分布. 沖縄生物学会誌. (49): 9-13	0	0	0	31	0	0	0	0	0	0	0	0	0	0	0	0	0		
石川哲郎, 阿部順太郎, 早瀬川直充, 高柳清明, 三原正法, 新川織江. 2012. 沖縄県南部における粘着トラップを用いた外来種グリーンアノールの防除および誘引される小型脊椎動物への影響評価. 沖縄生物学会誌. (50): 37-47	0	0	0	8	0	0	0	0	0	0	0	0	0	0	0	0	0		
石田仁. 1985. ハシバトガラスによるソテツの種子散布の観察. 沖縄生物学会誌. (23): 29-32	0	3	0	0	0	13	0	0	0	0	0	0	0	0	0	0	0		
石毛久美子・伊澤雅子・上田恵子. 2002. 亜熱帯マングローブ林でのメシロを核にした混群形成. Stnx. 20: 153-158	0	7	0	0	0	0	0	0	0	0	0	0	0	0	0	0	0		
赤嶺博行, 西村昌彦. 1998. 沖縄島の本部半島東部におけるヘビの目撃と捕獲の頻度 -ハブの低頻度と移入種の定着の可能性 -. 沖縄生物学会誌. (36): 51-58	0	0	0	51	0	0	0	0	0	0	0	0	0	0	0	0	0		
富野出, 鈴木淳, 川橋穂高, 塚本幸, Janice M. Lough, 中森亨, 中野義勝. 1999. 琉球列島瀬底島のハマサンゴ格を用いた水温復元: 水温指標としてのMg/Str. 海の研究. 8(6): 399-409	0	0	0	0	0	0	0	0	0	0	0	0	0	0	1	0	0		
富野出. 2000. 琉球列島における高解像度サンゴ格記録に基づく環境復元. 博士論文: 328-332	0	0	0	0	0	0	0	0	0	0	0	0	0	0	0	1	0		
千木良芳純(沖縄県教育庁文化課). 2009. 嘉津宇岳周辺の両生爬虫類. 名護市天然記念物調査シリーズ. 第7集, 嘉津宇岳~嘉津宇岳・安和島周辺の自然~ 名護市動植物総合調査報告書2005-2008: 135-171	0	0	132	111	0	0	0	0	0	0	0	0	0	0	0	0	0		
千木良芳純, 島袋盛和. 1980. 漢那岳におけるイノモリノ御溝への落下について. 沖縄生物学会誌. (18): 45-49	0	0	4	0	0	0	0	0	0	0	0	0	0	0	0	0	0		
千木良芳純, 島袋盛和. 1982. 目撃観察によるヌマガエル個体群の季節的消長. 沖縄生物学会誌. (20): 11-15	0	0	0	7	0	0	0	0	0	0	0	0	0	0	0	0	0		
千木良芳純, 島袋盛和. 2007. 第4章 基地と自然 基地の中の自然. 沖縄市史 第4巻 自然・地理・考古編 自然編: 335-339	0	0	0	0	0	0	0	1	0	0	0	0	0	0	0	0	0		
千木良芳純. 2007. 第2章 残された自然 沖縄市の両生爬虫類. 沖縄市史 第4巻 自然・地理・考古編 自然編: 101-120	0	0	185	265	0	0	0	0	0	0	0	0	0	0	0	0	0		
千木良芳純. 2014. 第3章 恩納村の動物 恩納村の両生爬虫類. 恩納村誌 第1巻 自然編: 453-490	0	0	140	169	0	0	0	0	0	0	0	0	0	0	0	0	0		
千木良芳純. 2007. 第3章 都市の中の自然 移入動物の話. 沖縄市史 第4巻 自然・地理・考古編 自然編: 325-333	0	0	0	52	0	0	0	0	0	0	0	0	0	0	0	0	0		
千木良芳純. 1997. 南風原町の哺乳類. 南風原町史 第2巻 自然・地理資料編: 143-149	13	0	0	0	0	0	0	0	0	0	0	0	0	0	0	0	0		
千木良芳純. 1989. 与那国島の陸上脊椎動物. 沖縄県立博物館総合調査報告書VI 与那国島: 25-38	2	28	2	17	0	0	0	0	0	0	0	0	0	0	0	0	0		
千木良芳純. 1988. 多良間島の両生爬虫類について -サキシマタラの採集例とヌマガエルの移入 -. 沖縄県立博物館紀要. 14: 51-56	0	0	1	5	0	0	0	0	0	0	0	0	0	0	0	0	0		
尖閣諸島史料編纂委員会. 2011. 対米協賛会活動シリーズ42 尖閣研究: 1-279	4	21	0	6	0	21	0	0	3	0	0	0	0	1	0	0	0		
川口四郎, 益田芳樹. 1978. 遠藤さんごクマイシモドキ Oulastrea crispata の造骨組織の電子顕微鏡的研究. 動物学雑誌. 87(4): 515-515	0	0	0	0	0	0	0	0	0	0	0	0	0	1	0	0	0		
川上勲. 1996. 宮古の自然 95. 平良市総合博物館紀要. (3): 71-83	0	33	0	0	0	0	0	0	0	0	0	0	0	0	0	0	0		
川上勲. 1994. 宮古群島の半クマン類について. 平良市総合博物館紀要. (1): 81-87	0	0	0	0	0	2	0	0	0	0	0	0	0	0	0	0	0		
川上勲. 1999. 宮古島の自然 98. 平良市総合博物館紀要. (6): 79-90	0	0	0	0	0	0	0	0	0	0	0	0	0	0	0	0	0		
川上和人, 田中聡. 2004. 沖縄県小浜島の路上におけるゴイサザの待ち伏せ型採食行動. 小浜島総合調査報告書: 61-64	0	9	0	0	0	0	0	0	0	0	0	0	0	0	0	0	0		
浅見哲司. 1987. 石垣島採集記録(1984年3月). 琉球の昆虫. (11): 44-46	0	0	0	0	0	0	24	0	0	0	0	0	0	0	0	0	0		
船越公威, 大沢夕志, 大沢啓子. 2006. 沖縄島周辺島嶼のオリエントオコワモリ Pteropus dasymallus inopinatus の分布. 特に与論島における生態確認と若干の生態的知見について. 哺乳類科学. 46(1): 39-34	4	0	0	0	0	0	0	0	0	0	0	0	0	0	0	0	0		
前田喜四郎, 丸山勝彦. 1993. ヤエヤマオコワモリの宮古島からの記録. 沖縄生物学会誌. (31): 63-65	1	0	0	0	0	0	0	0	0	0	0	0	0	0	0	0	0		
前田喜四郎, 松本貴. 2004. 南西諸島島島大富第一洞におけるカラカワモリ, Hippodideros turpis Bangs, 1901の最近10年間の個体数変化. 沖縄生物学会誌. (42): 57-60	11	0	0	0	0	0	0	0	0	0	0	0	0	0	0	0	0		
前田喜四郎, 赤澤泰, 松村啓子. 2001. 南西諸島徳之島におけるコウモリ類の生息実態およびコウモリの新記録. 東洋編纂研究所紀要. (1): 1-9	1	0	0	0	0	0	0	0	0	0	0	0	0	0	0	0	0		
前田喜四郎. 1996. 日本産異手目(コウモリ類)の分類レビューと解説. 哺乳類科学. (36): 1-23	31	0	0	0	0	0	0	0	0	0	0	0	0	0	0	0	0		
前田喜四郎. 1984. 日本産異手目の採集記録(1). 哺乳類科学. (49): 55-78	11	0	0	0	0	0	0	0	0	0	0	0	0	0	0	0	0		
前田喜四郎. 1986b. 日本産異手目の採集記録(II). 哺乳類科学. (52): 79-97	59	0	0	0	0	0	0	0	0	0	0	0	0	0	0	0	0		
前田健, 山崎豊, 向井貴彦, 立原一恵. 2011. 沖縄県におけるミツシロゴハヒとマングローブマハヒの形態と生息環境. 魚類学雑誌. 58(2): 127-140	0	0	0	0	0	0	0	0	0	0	35	0	0	0	0	0	0		
前田健, 立原一恵. 2006. 沖縄島江間川の魚類相. 沖縄生物学会誌. (44): 7-25	0	0	0	0	0	99	0	0	0	0	260	0	0	0	0	0	0		
前田重男. 2015. ヤエヤマイシガエリによるカエル幼生の捕食. 爬虫類学雑誌. 2: 119-120	0	0	3	1	0	0	0	0	0	0	0	0	0	0	0	0	0		
前之園唯史, 戸田守. 2007. 琉球列島における両生類および陸生爬虫類の分布. Akamata. 18: 28-46	0	0	11	147	0	0	0	0	0	0	0	0	0	0	0	0	0		



表 4-5-1 (15). 生物分布情報に関する収集文献リスト

文献名	分類群別データ数														地域		
	哺乳類	鳥類	両生類	爬虫類	淡水魚	植物	チョウ類	トンボ類	淡水陸生貝類	淡水甲殻類	海水魚	海水貝類	海藻類	海水甲殻類		サンゴ	本島
前泊豊光. 1973. 知念地区の植生. 沖縄生物教育研究会誌. 6: 29-47	0	0	0	0	0	1,258	0	0	0	0	0	0	0	0	0	0	0
倉田篤. 1966. 八重山群島西表島の鳥類. Journal of the Yamashina Institute for Ornithology. 4: 358-370	0	73	0	0	0	0	0	0	0	0	0	0	0	0	0	0	0
堀元, 太田英利, 戸田光彦, 中島朋成, 編雅哉, 松本千枝子. 2005. 鳩間島におけるオオヒキガエルの侵入と生息状況. 爬虫両棲類学会報. 2: 173-179	0	0	3	0	0	0	0	0	0	0	0	0	0	0	0	0	0
堀野高司, 佐々木健志, 安川謙一郎. 1998. 沖縄島から採集されたクサガメ <i>Chinemys reevesii</i> (カメ目: バタグループカメ科). 沖縄生物学学会誌. (36): 33-36	0	0	0	3	0	0	0	0	0	0	0	0	0	0	0	0	0
村越正康. 1978. ヒメジャコウの発生. 沖縄生物学学会誌. (16): 29-34	0	0	0	0	0	0	0	0	0	0	0	1	0	0	0	0	0
村山望. 2016. 東村でワミアカトンボを確認. 琉球の昆虫. (40): 13	0	0	0	0	0	0	0	1	0	0	0	0	0	0	0	0	0
多和田真博. 1933. 美東植物目録. 美東小学校区域域植物調査報告書. 40	0	0	0	0	0	2,174	0	0	0	0	0	0	0	0	0	0	0
太田英利, 山下晶子. 1985. オナダケヤモリ <i>Gehyra mutilata</i> (Wiegmann) の波照間島からの記録. 沖縄生物学学会誌. (23): 33-34	0	0	0	1	0	0	0	0	0	0	0	0	0	0	0	0	0
太田英利, 藤井亮, 岡本卓, 定田努. 2004. 八重山諸島波照間島の外来性爬虫類に関する新発見およびこれまでに同島から報告された爬虫類の記録に関するコメント. 爬虫両棲類学会報. 2: 128-137	0	0	0	8	0	0	0	0	0	0	0	0	0	0	0	0	0
太田英利. 1981. 波照間島の爬虫両生類. 爬虫両棲類学会報. 9(2): 54-60	0	0	5	12	0	0	0	0	0	0	0	0	0	0	0	0	0
太田英利. 1983. 八重山群島の爬虫両生類 I. 沖縄生物学学会誌. (21): 13-19	0	0	0	8	0	0	0	0	0	0	0	0	0	0	0	0	0
太田英利, 藤原洋. 2007. 名護湾周辺における沿岸性水産重要魚類の分布. 平成17年度沖縄県水産試験場事業報告書: 181-193	0	0	0	0	0	0	0	0	0	0	541	0	0	0	0	0	0
大宜味村教育委員会. 1995. 大宜味村の自然: 1-555	0	600	0	0	0	0	0	0	669	0	0	39	0	0	0	0	0
大見謝辰男. 2000. 沖縄県赤土汚染地点調査海域における白化後のサンゴ被害状況. みどりいし. (11): 15-18	0	0	0	0	0	0	0	0	0	0	0	0	0	0	16	0	0
大城勝, 山城高, 金城直樹, 宮城智彦. 1997. 羽地内海海面上におけるトビハセ類の生息分布とすみ分け調査. 沖縄生物教育研究会誌. (29): 23-30	0	0	0	0	0	0	0	0	0	0	24	0	0	0	0	0	0
大城勝, 前田歩, 宮城美加代, 金城美香, 辺土名なおみ, 辺土名清美, 大嶺安子, 我部朝安江, 島袋敦, 稲福さゆり, 稲福美奈子, 崎原一美, 前田喜美子. 1989. 綾波川の魚類調査 I - 河口閉塞と河川魚類の減少について -. 沖縄生物教育研究会誌. (22): 23-31	0	0	0	0	68	0	0	0	0	0	16	0	0	0	0	0	0
大城信弘, 西島信昇. 1978. 海におけるコシボリ(ハセ科)魚類の生息. 沖縄生物学学会誌. (16): 17-22	0	0	0	0	1	0	0	0	0	0	0	0	0	0	0	0	0
大城信弘, 大城勝, 西島信昇. 1976. 琉球列島産イソノボ科魚類22種の産卵場所と卵について. 沖縄生物学学会誌. (14): 67-70	0	0	0	0	0	0	0	0	0	0	56	0	0	0	0	0	0
大西敏一, 真木広彦. 2004. 沖縄県と那国島におけるカムリオウチュウ <i>Dicurus hottentottus</i> の日本初記録. 日本鳥学会誌. 53: 47-48	0	1	0	0	0	0	0	0	0	0	0	0	0	0	0	0	0
大沢啓子, 柴原建二, 山城正邦, 四方正良, 大沢夕志. 2013. 薬国鳥ニオケルケビウオオコウモリ <i>Pteropus dasymallus</i> Temminck, 1825 (翼手目: オコウモリ科) の初記録. Fauna Ryukyuan. 4: 5-7	10	0	0	0	0	0	0	0	0	0	0	0	0	0	0	0	0
大谷力. 2004. 沖縄県石垣島におけるヤマカラの観察記録. 日本鳥学会誌. 53: 104-106	0	7	0	0	0	0	0	0	0	0	0	0	0	0	0	0	0
大嶋洋行. 1994. サンゴ礁海域内海洋牧場開発推進調査. 平成4年度沖縄県水産試験場事業報告書	0	0	0	0	0	0	0	0	0	0	35	0	0	0	0	0	0
大嶺哲雄, 中玉利澄男, 高嶺英恒. 1984. 国頭村大園林道の道路側溝に落下した土壌動物相(予報). 沖縄生物学学会誌. (22): 71-78	0	0	7	4	0	0	0	0	61	0	0	0	0	0	0	0	0
大嶺哲雄. 1980. 沖縄本島中部(中城湾沿岸を中心とする)動物相概観-1975年3月調査より-. 沖縄大学紀要. 1: 137-181	0	3	15	0	0	0	0	0	0	0	0	0	0	0	0	0	0
大嶺哲雄. 1975. 本部半島 動物相の第一次調査報告-主として昆虫及びその他陸産小動物-. 沖大論叢: 81-96	0	0	3	4	0	0	0	0	0	0	0	0	0	0	0	0	0
大嶺徹. 2001. 沖縄県北部古生層石灰岩地の植生と植物層	0	0	0	0	0	1,350	0	0	0	0	0	0	0	0	0	0	0
大澤正幸, 長井隆, 成瀬賢. 2011. 琉球列島から採集されたカスリバンケイゴ(新種). 沖縄生物学学会誌. (49): 37-47	0	0	0	0	0	0	0	0	0	0	0	0	0	5	0	0	0
大澤正幸, 藤田善久. 2005. 沖縄島からのヤエヤマヒメオカガの報告およびその生息場所について. 沖縄生物学学会誌. (43): 59-63	0	0	0	0	0	0	0	0	0	2	0	0	0	2	0	0	0
沢田幸雄, 新井 良一, 阿部 宗明. 1972. 八重山群島より採集されたコバハセ属の新種, <i>Gobiodon okinawae</i> について. 魚類学雑誌. 19: 57-62	0	0	0	0	0	0	0	0	0	0	2	0	0	0	0	0	0
沢田勇. 沖縄地方におけるコウモリの爬虫相. 学会(一般公開 生態 要旨)	1	0	0	0	0	0	0	0	0	0	0	0	0	0	0	0	0
沢田勇. 1989. 爬虫相からみた対馬のコウモリ. 遷延. 43(10): 78-85	6	0	0	0	0	0	0	0	0	0	0	0	0	0	0	0	0
棚原哲雄. 2003. 沖縄島におけるアシナガ類の繁殖状況調査. 第18回(平成15年度)Takaraハーモニストバンド活動助成報告: 77-89	0	3	0	0	0	0	0	0	0	0	0	0	0	0	0	0	0
棚田大輔, 広瀬裕一. 2016. 沖縄県読谷郡の池に出現する後鰓類の季節変動. 沖縄生物学学会誌. (54): 17-25	0	0	0	0	0	0	0	0	0	0	37	0	0	0	0	0	0
知念盛俊. 1966. 第2回八重山生物教材調査報告陸産員の部. 沖縄生物教育研究会誌. (1): 141-154	0	0	0	0	0	0	0	0	31	0	0	2	0	0	0	0	0
知念盛俊. 1991. 第三章陸産動物 中城城跡と周辺の陸産貝類. 中城村史第二巻 資料編(地理・自然・政治行政・産業経済・移民). (2): 238-243	0	0	0	0	0	0	0	0	29	0	1	0	0	0	0	0	0
知念盛俊. 1965. 沖縄陸産陸産員の採集と標本の作り方(1). 沖縄生物学学会誌. 2(4): 77-88	0	0	0	0	0	0	0	44	0	0	0	0	0	0	0	0	0
知念盛俊. 1979. 尖閣列島の陸産貝類. 沖縄生物学学会誌. (17): 19-27	0	0	0	0	0	0	0	16	0	0	2	0	0	0	0	0	0
知念盛俊・治井正一・飯間一恵. 2004. 西原町の陸・淡水貝類. 西原町史刊行物 西原町の自然 ~動物・人と自然の関わり~: 79-90	0	0	0	0	0	0	0	189	0	0	5	0	0	0	0	0	0
池原直樹. 1993. 嘉手納米軍基地埋立地周辺の植物. 沖縄生物教育研究会誌. 25: 29-41	0	0	0	0	0	4,180	0	0	0	0	0	0	0	0	0	0	0
池原直樹. 1996. 金武町海岸植物調査報告書: 45p	0	0	0	0	0	572	0	0	0	0	0	0	0	0	0	0	0
池原直樹, 安部琢哉, 城間侯. 1978. 尖閣列島・南小島を訪ねて. 沖縄生物学学会誌. (16): 39-44	0	10	0	1	0	0	0	0	0	0	0	0	0	0	0	0	0
池原直樹. 1989. 沖縄県北部地域におけるノグチグサ, ヤンバルクイナの生息分布について-総括-. 特殊鳥類等生息環境調査Ⅱ 中間報告書: 183-188	0	173	0	0	0	0	0	0	0	0	0	0	0	0	0	0	0
池原直樹. 1988. 沖縄県北部と那覇島及びその周辺地域の鳥類調査結果. 特殊鳥類等生息環境調査中間報告書: 63-76	0	16	0	0	0	0	0	0	0	0	0	0	0	0	0	0	0
池長裕史, 川上和人, 柳澤紀夫. 2014. II. 日本鳥類目録改訂で「検討中」とした種および亜種について. 日本鳥学会誌. 63: 134-149	0	11	0	0	0	0	0	0	0	0	0	0	0	0	0	0	0
池長裕史, 川上和人, 柳澤紀夫. 2014. I. 日本鳥類目録改訂第7版で新たに掲載された種および亜種の記録等について. 日本鳥学会誌. 63: 96-149	0	10	0	0	0	0	0	0	0	0	0	0	0	0	0	0	0
池田根. 2005. 水中コンクリートによるサンゴの移植工法の開発. ハザマ研究年報. 37: 1-6	0	0	0	0	0	0	0	0	0	0	0	0	0	0	1	0	0
池田善英. 1986. 北大東島で冬期に観察された鳥類. Journal of the Yamashina Institute for Ornithology. 18: 68-70	0	15	0	0	0	0	0	0	0	0	0	0	0	0	0	0	0
竹中義, 苗藤琢哉, 戸田守. 2015. 小浜島におけるサキシマカナヘビの標本採集およびその他の爬虫類・両生類の記録. Akamata. 25: 36-40	0	0	3	7	0	0	0	0	0	0	0	0	0	0	0	0	0
竹島雅彦, 吉野哲夫. 1996. 沖縄島に帰化したナマズ目魚類 <i>Liposarcus disjunctus</i> の報告. 沖縄生物学学会誌. (34): 35-41	0	0	0	0	0	0	0	0	0	0	7	0	0	0	0	0	0
竹内寛彦, 原村隆司. 2015. ヤエヤマヒバアによるオオハナサキガエルの捕食例. Akamata. 25: 15-16	0	0	1	1	0	0	0	0	0	0	0	0	0	0	0	0	0
竹内寛彦, 原村隆司. 2016. 河口域で発見されたオオヒキガエルの幼生. Akamata. 26: 8-10	0	0	1	0	0	0	0	0	0	0	0	0	0	0	0	0	0
中須賢常. 1976. マングローブに関する研究 IV-(3) 宮古・八重山群島におけるマングローブの分布状況. 琉球大学農学部学術報告. 23: 339-364	0	0	0	0	0	131	0	0	0	0	0	0	0	0	0	0	0
中須賢常. 坂内さおり. 2003. マングローブの分布と植生に関する研究マヤシキ林の林分構造. 平成14年度内閣府委託事業マングローブに関する調査研究報告書: 5-16	0	0	0	0	0	82	0	0	0	0	0	0	0	0	0	0	0
中須賢常. 大山保夫. 春木雅寛. 1974. マングローブに関する研究 I. 日本におけるマングローブの分布. 日本生態学会誌. 24: 237-246	0	0	0	0	0	152	0	0	0	0	0	0	0	0	0	0	0
中須賢常. 馬場繁幸・伊藤和昌. 1982. 沖縄の海岸林に関する研究(Ⅱ) 西表島船泊湾の海岸林. 琉球大学農学部学術報告. 29: 231-239	0	0	0	0	0	88	0	0	0	0	0	0	0	0	0	0	0
中西嘉栄. 2009. 石垣島の海岸帯で確認されたアオウミガメの食み跡. 沖縄生物学学会誌. (47): 19-23	0	0	0	1	0	0	0	0	0	0	0	0	0	0	0	0	0
中西希, 伊藤雅子. 2014. イリモテヤマメノコ山地区における繁殖情報. 沖縄生物学学会誌. (52): 45-51	5	0	0	0	0	0	0	0	0	0	0	0	0	0	0	0	0
中山尚史, 崎原永輝, 島村均. 1983. イシガキカガコウモリの波照間島からの記録. 沖縄生物学学会誌. (21): 3-5	2	0	0	0	0	0	0	0	0	0	0	0	0	0	0	0	0
中村泰之. 2010. ナミエガエリによるオキナワオガエルの捕食例. Akamata. 21: 7-8	0	0	2	0	0	0	0	0	0	0	0	0	0	0	0	0	0
中村洋平. 2010. ウミシヨウブ藻場の消失に伴う魚類群集構造の変化. 西表島研究: 18-22	0	0	0	0	0	0	0	0	0	0	103	0	0	0	0	0	0
中島朋成, 戸田光彦, 青木正成, 編雅哉. 2005. 西表島におけるオオヒキガエリ対策事業について. 爬虫両棲類学会報. 2: 179-186	0	0	11	0	0	0	0	0	0	0	0	0	0	0	0	0	0
中藤成英, 佐橋紀男, 加藤雅啓. 2002. <i>Thelypteris angustifrons</i> 倍数体複合群(ヒメシダ科)の細胞分類学的解析. Acta phytotaxonomica et geobotanica. 53(1): 63-76	0	0	0	0	0	1	0	0	0	0	0	0	0	0	0	0	0



表 4-5-1 (17). 生物分布情報に関する収集文献リスト

文献名	分類群別データ数															地域	
	哺乳類	鳥類	両生類	爬虫類	淡水魚	植物	チョウ類	トンボ類	淡水陸生貝類	淡水甲殻類	海水魚	海水貝類	海藻類	海水甲殻類	サンゴ		本島
長嶺邦雄. 2008. 蝶の幼生期の記録(2007). 琉球の昆虫. (32): 80-87	0	0	0	0	0	0	174	0	0	0	0	0	0	0	0	0	0
長嶺邦雄. 2009. 蝶の幼生期の記録(2008). 琉球の昆虫. (33): 60-65	0	0	0	0	0	0	104	0	0	0	0	0	0	0	0	0	0
長嶺邦雄. 2010. 蝶の幼生期の記録(2009). 琉球の昆虫. (34): 66-70	0	0	0	0	0	0	169	0	0	0	0	0	0	0	0	0	0
長嶺邦雄. 2013. 蝶の幼生期の記録(2012). 琉球の昆虫. (37): 85-91	0	0	0	0	0	0	140	0	0	0	0	0	0	0	0	0	0
長嶺邦雄. 2014. 蝶の幼生期の記録(2013年). 琉球の昆虫. (38): 119-122	0	0	0	0	0	0	144	0	0	0	0	0	0	0	0	0	0
長嶺邦雄. 1987. 渡嘉敷島の3月の蝶(1986年). 琉球の昆虫. (11): 37	0	0	0	0	0	0	16	0	0	0	0	0	0	0	0	0	0
長嶺邦雄. 1999. 渡嘉敷島で見た蝶・トンボ・セミ(1996年). 琉球の昆虫. (20): 31-32	0	0	0	0	0	0	0	4	0	0	0	0	0	0	0	0	0
長嶺邦雄. 1999. 船間島で見たチョウ・トンボ・セミ(1996年). 琉球の昆虫. (20): 30	0	0	0	0	0	0	22	3	0	0	0	0	0	0	0	0	0
長嶺邦雄. 1988. 与那国島のチョウ・トンボ類(1987年8月). 琉球の昆虫. (12): 41-45	0	0	0	0	0	0	9	0	0	0	0	0	0	0	0	0	0
長嶺邦雄. 1970. 黒島の蝶類. 沖縄生物学会誌. 6(8): 37-39	0	0	0	0	0	0	28	0	0	0	0	0	0	0	0	0	0
長嶺邦雄. 1964. 最近沖縄で記録された蝶の数について. 沖縄生物学会誌. 1(2): 80-82	0	0	0	0	0	0	2	0	0	0	0	0	0	0	0	0	0
長嶺邦雄. 1967. 竹富島のヤマラシジミについて(1). 沖縄生物学会誌. 4(6): 30-34	0	0	0	0	0	0	3	0	0	0	0	0	0	0	0	0	0
長嶺邦雄. 1966. 琉球列島から採集された数種の蝶について. 沖縄生物学会誌. 3(5): 36-37	0	0	0	0	0	0	6	0	0	0	0	0	0	0	0	0	0
扇羽達久. 2004. 渡嘉敷島のアマミタカホヘビ. 爬虫両棲類学会報. 1: 20-21	0	0	0	1	0	0	0	0	0	0	0	0	0	0	0	0	0
扇尾高志, 堀根朝理, 加藤憲一, 杉浦幸彦, 黒川忠之, 大野正博, 大城朝一, 新垣敏一. 2011. 河口閉塞による磯潮域魚類への影響. 応用生態工学. 13(2): 123-139	0	0	0	0	142	0	0	0	0	1,158	0	0	0	0	0	0	0
津波古光男・野田敦子. 2005. 北谷の植物. 北谷町史第1巻通史編. 83-108	0	0	0	0	0	4,087	0	0	0	0	0	0	0	0	0	0	0
通事太一郎, 庄山守, 亀崎直樹. 1994. 西表島における爬虫類, 鳥類, 哺乳類の路上死体の記録. 沖縄生物学会誌. (32): 43-48	0	78	0	71	0	0	0	0	0	0	0	0	0	0	0	0	0
天野正晴・高田圭・中村元紀・佐藤隆之・宮城直樹・立石剛一. 2012. 琉球大学千原構内に生育する野生脊椎動物. 琉球大学教育学部紀要. 8: 333-354	0	0	0	0	0	1,650	0	0	0	0	0	0	0	0	0	0	0
天野正晴・大城(坂口)由希子・立石剛一. 沖縄県の離島・へき地における自然教育のための基礎資料の充実(5)南城市久島島の植物相. 琉球大学教育学部紀要. 81: 355-370	0	0	0	0	0	1,162	0	0	0	0	0	0	0	0	0	0	0
天野正晴・立石剛一・佐藤隆之・田嶋美沙. 2013. 沖縄県の離島・へき地における自然教育のための基礎資料の充実(6)うるま市津堅島の植物相. 琉球大学教育学部紀要. 83: 177-200	0	0	0	0	0	1,010	0	0	0	0	0	0	0	0	0	0	0
天野鉄夫. 1982. 知花グスクの植物. 沖縄自然研究会(編). 沖縄県自然環境保全地域指定候補地学術調査報告. 知花グスク・斎場御嶽とその周辺地域. 5-17	0	0	0	0	0	195	0	0	0	0	0	0	0	0	0	0	0
天野鉄夫. 1982. 斎場御嶽及びその周辺の植物. 沖縄自然研究会(編). 沖縄県自然環境保全地域指定候補地学術調査報告. 知花グスク・斎場御嶽とその周辺地域. 77-90	0	0	0	0	0	216	0	0	0	0	0	0	0	0	0	0	0
田澤亮三. 2012. 石垣島での蝶類幼生期の記録. 琉球の昆虫. (36): 51-54	0	0	0	0	0	42	0	0	0	0	0	0	0	0	0	0	0
田嶋美沙. 伴宗根真道, 清澤昇太, 高永篤. 2013. 流水環境で繁殖するリュウキュウカサガ工場の繁殖期の生態調査. 九州両生爬虫類研究会誌. 4: 68-70	0	1	0	0	0	0	0	0	0	0	0	0	0	0	0	0	0
田谷谷生, 宮我部陽子, 原田綾華, 吉田文也, 三日月西, 田和国明, 境貴, 前光弘, 松谷保之. 2013. 沖縄県八重山諸島で記録された蝶類・両生類・爬虫類及び鳥類. 近畿大学農学部紀要. 46: 299-307	0	9	4	7	0	0	198	0	0	0	0	0	0	0	0	0	0
田中聡, 廣原建二. 2003. 先島諸島における野生化したインドクジャクの分布と現状について. 沖縄県立博物館紀要. 29: 19-24	0	64	0	0	0	0	0	0	0	0	0	0	0	0	0	0	0
田中聡, 西平守孝. 1981. キノボリトカゲについての2, 3の観察. 沖縄生物学会誌. (19): 33-39	0	0	0	12	0	0	0	0	0	0	0	0	0	0	0	0	0
田中聡. 2009. ヨナグニキノボリトカゲの生態について. 与那国島総合調査報告書 沖縄県立博物館・美術館 別冊. 13-22	0	0	0	5	0	0	0	0	0	0	0	0	0	0	0	0	0
田中聡. 2004. 小浜島におけるインドクジャクの現状について. 小浜島総合調査報告書. 65-74	0	55	0	0	0	0	0	0	0	0	0	0	0	0	0	0	0
田中聡. 1994. 瀬底島におけるイボイモリとシリケンイモリの生態についての予備的観察. 沖縄生物教育研究会誌. (26): 13-21	0	0	7	0	0	0	0	0	0	0	0	0	0	0	0	0	0
田中聡. 1994. 瀬底島におけるイボイモリとシリケンイモリの生態についての予備的観察. 沖縄生物教育研究会誌. (26): 13-21	0	0	6	0	0	0	0	0	0	0	0	0	0	0	0	0	0
田中聡. 1986. サキシマカナヘビの体温調節. 沖縄生物学会誌. (24): 39-41	0	0	0	1	0	0	0	0	0	0	0	0	0	0	0	0	0
田中聡. 2004. 小浜島における両生爬虫類の現状について. 小浜島総合調査報告書. 21-33	0	0	12	31	0	0	0	0	0	0	0	0	0	0	0	0	0
田中聡. 2006. シロアコガエルとオナナグヤモリの池間島からの記録. 沖縄県立博物館紀要. 32: 1-3	0	0	4	12	0	0	0	0	0	0	0	0	0	0	0	0	0
渡嘉敷村史編集委員会. 1987. 第一編 渡嘉敷島の自然 第二節 淡水動物. 渡嘉敷村史 資料編. 13-42	0	0	0	0	27	0	0	0	10	38	2	3	6	0	0	0	0
渡久山輝, 川満永公, 新里孝和. 1998. 亜熱帯琉球石灰岩地帯の照葉樹林におけるリターの研究. 琉球大学理学部紀要. 66: 39-62	0	0	0	0	0	358	0	0	0	0	0	0	0	0	0	0	0
渡辺賢一. 2012. 石垣島における蝶類幼生期の記録. 琉球の昆虫. (36): 54-55	0	0	0	0	0	6	0	0	0	0	0	0	0	0	0	0	0
渡辺賢一, 田澤亮三. 2013. 石垣島でのスナアカナ大量飛来と定点観察. 琉球の昆虫. (37): 37-40	0	0	0	0	0	8	0	0	0	0	0	0	0	0	0	0	0
渡辺賢一. 2014. 2013年石垣島で採集されたオナアカナ. 琉球の昆虫. (38): 169	0	0	0	0	0	0	2	0	0	0	0	0	0	0	0	0	0
渡辺賢一. 2014. 2014年1月石垣島のプールで得られたウスバキトンボとスナアカナのヤゴ. 琉球の昆虫. (38): 170-171	0	0	0	0	0	4	0	0	0	0	0	0	0	0	0	0	0
渡辺賢一. 2015. 2015年2月石垣島のプールで得られたウスバキトンボとスナアカナのヤゴ. 琉球の昆虫. (39): 54-55	0	0	0	0	0	3	0	0	0	0	0	0	0	0	0	0	0
渡辺賢一. 2017. 2016年1月石垣島のプールで得られたウスバキトンボのヤゴ. 琉球の昆虫. (41): 166-167	0	0	0	0	0	3	0	0	0	0	0	0	0	0	0	0	0
渡辺賢一. 1977. アサヒナキマダラセリシの生活史. 沖縄生物教育研究会誌. (10): 45-49	0	0	0	0	0	11	0	0	0	0	0	0	0	0	0	0	0
渡辺賢一. 2015. ミナミトンボ産卵の観察例. 琉球の昆虫. (39): 57	0	0	0	0	0	2	0	0	0	0	0	0	0	0	0	0	0
渡辺賢一. 2015. つたナベオンロサエの産卵. 琉球の昆虫. (39): 55	0	0	0	0	0	1	0	0	0	0	0	0	0	0	0	0	0
渡辺賢一. 2017. 沖縄島でウスバキトンボのヤゴが越冬した記録. 琉球の昆虫. (41): 164-165	0	0	0	0	0	2	0	0	0	0	0	0	0	0	0	0	0
渡辺賢一. 2012. 西表島でアカシベッコウトンボの羽化を確認. 琉球の昆虫. (36): 141	0	0	0	0	0	1	0	0	0	0	0	0	0	0	0	0	0
渡辺賢一. 2015. 西表島におけるウミアカトンボの一記録. 琉球の昆虫. (39): 56	0	0	0	0	0	1	0	0	0	0	0	0	0	0	0	0	0
渡辺賢一. 2013. 石垣島でアカシベッコウトンボを採集. 琉球の昆虫. (37): 34-35	0	0	0	0	0	1	0	0	0	0	0	0	0	0	0	0	0
渡辺清. 1987. オオゴマダラの越冬の一形態に就いて. 琉球の昆虫. (11): 48	0	0	0	0	0	2	0	0	0	0	0	0	0	0	0	0	0
渡辺美節, 龍島恵介. 2016. 沖縄県と那国島におけるカワリサンゴチョウ Terpsiphone paradisi の観察記録. 日本鳥学会誌. 65: 43-45	0	1	0	0	0	0	0	0	0	0	0	0	0	0	0	0	0
渡邊謙太, 小淵正美, 山城秀之, 磯村尚子, 西原ちひろ. 2011. 沖縄本島北部大浦湾周辺の自然と環境教育の試み. 平成22年度熊本大学総合技術研究会	0	0	0	0	0	0	0	0	0	0	0	0	0	0	1	0	0
島袋敏一. 新城和治・横田昌嗣. 1990. 西表島山半島(船浮)の植物相. 南西諸島における野生生物の種の保存に不可欠な諸条件に関する研究. 37-80	0	0	0	0	0	912	0	0	0	0	0	0	0	0	0	0	0
島袋敏二. 2007. クロノマチョウの記録. 琉球の昆虫. (31): 22	0	0	0	0	0	1	0	0	0	0	0	0	0	0	0	0	0
島袋敏二. 1985. リュウキュウマサキの幼虫サツマイモより採集. 琉球の昆虫. (10): 128	0	0	0	0	0	1	0	0	0	0	0	0	0	0	0	0	0
島袋守成. 1978. 海浜植物の野外観察資料(1). 沖縄生物教育研究会誌. (11): 59-66	0	0	0	0	0	24	0	0	0	0	0	0	0	0	0	0	0
島袋守成. 1986. 座喜味城跡の植物. 国指定史跡座喜味城跡環境整備事業報告書. 74-81	0	0	0	0	0	93	0	0	0	0	0	0	0	0	0	0	0
島袋守成. 1966. 八重山に於けるシダ植物の分布とその原因I. 沖縄生物教育研究会誌. (1): 161-178	0	0	0	0	0	82	0	0	0	0	0	0	0	0	0	0	0
島袋伸三, 野原朝秀, 初島彦彦, 天野鉄夫, 新納義馬, 新城和治, 高良鉄夫, 東清二, 池原貞雄, 新屋敷幸繁, 多和田真淳. 1974. 久米島立公園候補地 学術調査報告. 沖縄自然研究会調査報告. (1): 110p	3	133	0	0	0	657	0	0	0	0	0	0	0	0	0	0	0
島袋正徳. 2003. 植物群落の指導の工夫-石灰岩地と非石灰岩地の森林の種組成を通して-. 沖縄生物教育研究会誌. 35: 39-47	0	0	0	0	0	523	0	0	0	0	0	0	0	0	0	0	0
島袋留, 金城元, 田嶋利恵子, 名護優子. 1984. 照間における野鳥の行動-海岸・水田・湿地での観察をとおして-. 沖縄生物教育研究会誌. (17): 35-36	0	129	0	0	0	0	0	0	0	0	0	0	0	0	0	0	0
島袋徳正. 1989. 伐採が森林内部へ及ぼす影響(中間報告). 沖縄生物教育研究会誌. (22): 13-21	0	0	0	0	0	423	0	0	0	0	0	0	0	0	0	0	0
島袋徳正, 新島義隆, 新城和治, 宮城康一, 宮城朝幸, 真志嘉丈子, 日越国昭, 天願敏男, 新納義馬. 1988. 田舎郷の植物群落. 沖縄県天然記念物調査シリーズ第30集. 国領郡天然記念物調査報告書. 25-58	0	0	0	0	0	249	0	0	0	0	0	0	0	0	0	0	0
島袋徳正, 新城和治, 宮城朝幸, 佐久本敏, 喜屋武一三六. 2007. 第2章 採集された自然 沖縄市の植生. 沖縄市史 第4巻 自然・地理・考古編 自然編. 19-71	0	0	0	0	0	2,450	0	0	0	0	0	0	0	0	0	0	0
島田和彦, 吉野 哲夫. 1984-1985. 八重山諸島から採集されたベラギンボ属の1新種. 魚類学雑誌. 31: 15-19	0	0	0	0	0	0	0	0	0	1	0	0	0	0	0	0	0
島田知彦. 2002. アカマダラとサキシママダラにおける死体食の例. 爬虫両棲類学会報. 1: 7-10	0	0	0	1	0	0	0	0	0	0	0	0	0	0	0	0	0
崎津徳彦, 河内紀浩. 2017. 外来種亜種ヤエヤマシジミの多良間島における定着及び島内分布に関する報告. Fauna Ryukyuan. 36: 13-17	0	0	0	18	0	0	0	0	0	0	0	0	0	0	0	0	0
崎津徳彦. 2014. 2004年夏に実施した調査による座間味島, 阿嘉島, 外島からの陸水動物の分布記録. Fauna Ryukyuan. 15: 1-4	0	0	3	1	5	0	0	0	0	9	6	0	0	0	0	0	0

表4-5-1 (18). 生物分布情報に関する収集文献リスト

文献名	分類群別データ数																	地域	
	哺乳類	鳥類	両生類	爬虫類	淡水魚	植物	キノコ類	トンボ類	淡水陸生貝類	淡水甲殻類	海水魚	海水貝類	海藻類	海水甲殻類	サンゴ	本島	八重山		
嶋津信彦. 2015. 沖縄島安波川水系ヒジヤン沢におけるアメリカザリガニの単位努力量あたりの採集個体数の体長組成の経月変化. 沖縄生物学会誌. (53): 55-59	0	0	0	0	0	0	0	0	0	2	0	0	0	0	0	0	0		
嶋津信彦. 2014. 沖縄島国場川水系藤波川において2013年8月に起きた魚類大量死により得られたオオウナギの個体数密度と全長組成. 沖縄生物学会誌. (52): 69-72	0	0	0	0	1	0	0	0	0	0	0	0	0	0	0	0	0		
嶋津信彦. 2008. 沖縄島比良川に侵入したオオウナギの生態学的研究. 人と自然. 19: 35-41	0	0	0	0	6	0	0	0	0	0	0	0	0	0	0	0	0		
東正雄, 東良雄, 平田義浩. 1992. 久米島の陸産貝類相. 貝類学雑誌VENUS. 50(4): 264-269	0	0	0	0	0	0	0	0	1	0	0	0	0	0	0	0	0		
当山昌直. 佐藤文保. 1985. ハーバートカガの伊平屋島からの記録. 沖縄生物学会誌. (23): 25-27	0	0	0	5	0	0	0	0	0	0	0	0	0	0	0	0	0		
当山昌直, 千木良芳. 佐藤文保. 1997. 南風原町の両生類・爬虫類. 南風原町史 第2巻 自然・地理資料編: 161-174	0	0	18	37	0	0	0	0	0	0	0	0	0	0	0	0	0		
当山昌直. 1980. (特別寄稿) 南国島の陸上脊椎動物. 沖縄県立博物館総合調査報告書1 南国島: 51-55	3	10	2	12	0	0	0	0	0	0	0	0	0	0	0	0	0		
当山昌直. 2004. 西原町の両生類・爬虫類. 西原町史付属刊行物 西原町の自然～動物・人と自然の関わり～: 19-34	0	0	0	56	0	0	0	0	0	0	0	0	0	0	0	0	0		
当山昌直. 1981. 渡名喜島の陸上脊椎動物. 沖縄県立博物館総合調査報告書II 渡名喜島: 49-56	3	13	2	11	0	0	0	0	0	0	0	0	0	0	0	0	0		
当山昌直. 1976. 宮古群島の両生爬虫類相(I). 爬虫両棲類学雑誌. 6(3): 64-74	0	0	0	2	16	0	0	0	0	0	0	0	0	0	0	0	0		
当山昌直. 1976. ミヤコトカガの生息の確認. 沖縄生物学会誌. (14): 61-66	0	0	0	0	3	0	0	0	0	0	0	0	0	0	0	0	0		
当山昌直. 1981. 沖縄群島の両生爬虫類相(I). 沖縄県立博物館紀要. 7: 1-8	0	0	20	54	0	0	0	0	0	0	0	0	0	0	0	0	0		
当山昌直. 1984. 沖縄群島の両生爬虫類相(III) 渡嘉敷島・久米島一. 沖縄県立博物館紀要. 10: 25-36	0	0	7	23	0	0	0	0	0	0	0	0	0	0	0	0	0		
当山昌直. 2009. キウゾウザウヘビ. 琉球大学資料館蔵タイプ標本目録. (1): 12	0	0	0	1	0	0	0	0	0	0	0	0	0	0	0	0	0		
藤岡善三, 麻住新二. 1980. 尖閣列島の海産貝類. 沖縄生物学会誌. (18): 51-58	0	0	0	0	0	0	0	0	0	0	0	253	0	0	0	0	0		
藤吉正明, 北野忠, 崎原健, 北條芳隆, 藤野裕弘, 河野裕美. 2014. 西表島の水田に生息する絶滅危惧植物種の分布. 沖縄生物学会誌. (52): 21-29	0	0	0	0	0	24	0	0	0	0	0	0	0	0	0	0	0		
藤田喜久, 仲宗根一哉, 金城孝一, 玉城不二美, 上野大輔. 2012. 久米島備前川および白瀬川における河川環境と河川動物群集の現状. 久米島博物館紀要: 35-88	0	0	1	2	70	0	0	26	25	72	36	24	0	54	0	0	0		
藤田喜久, 北村崇明. 2010. 宮古島崎田川にて採集されたツノナガヌメエビとセモクスズメ. 宮古島市総合博物館紀要. (14): 115-121	0	0	0	0	0	0	0	0	0	8	0	0	0	3	0	0	0		
藤田喜久, 久保弘文. 2013. 宮古島尻マングローブ域で発見されたキバウミナナ(軟体動物門: 腹足綱: キバウミナナ科). 沖縄生物学会誌. (51): 73-77	0	0	0	0	0	0	0	0	0	0	0	1	0	0	0	0	0		
藤田喜久, 砂川博秋. 2008. 多良間島の洞穴性および陸性十脚甲殻類. 宮古島市総合博物館紀要. (12): 53-80	0	0	0	0	0	0	0	0	0	12	0	0	0	10	0	0	0		
藤田喜久. 2007. 宮古島の湧水に生息する十脚甲殻類. 宮古島市総合博物館紀要. (11): 89-110	0	0	0	0	0	0	0	0	69	0	0	0	0	11	0	0	0		
藤田喜久. 2017. 宮古諸島水納島の十脚甲殻類相. 宮古島市博物館紀要. 21: 91-110	0	0	0	0	0	0	0	0	11	0	0	0	0	31	0	0	0		
藤田喜久. 2009. 宮古島におけるミヤコソウガニの新たな生息地について. 宮古島市総合博物館紀要. (13): 71-76	0	0	0	0	0	0	0	0	4	0	0	0	0	1	0	0	0		
藤田喜久. 2009. 宮古島のオカガニ類. 宮古島市総合博物館紀要. (13): 53-70	0	0	0	0	0	0	0	0	14	0	0	0	0	0	0	0	0		
藤田喜久. 2009. 宮古島から得られたキバウミナナ. 沖縄生物学会誌. (47): 29-31	0	0	0	0	0	0	0	0	0	0	0	0	0	1	0	0	0		
藤田祐樹. 2009. アオアシシギとアマサキ半に見られる採食中の歩行動作. 沖縄県立博物館・美術館 博物館紀要. 2: 1-4	0	2	0	0	0	0	0	0	0	0	0	0	0	0	0	0	0		
藤波不二雄. 1982. 春季の沖縄の野鳥. Strix. 1: 125	0	13	0	0	0	0	0	0	0	0	0	0	0	0	0	0	0		
独立行政法人 沖縄科学技術研究基盤整備機構. 2007. 沖縄科学技術大学院大学(仮称)整備事業に係る環境影響評価書: 6冊	180	427	26	92	28	1,048	17	73	65	208	144	186	447	641	360	0	0		
読谷村 生活福祉部 健康環境課. 2014. 平成25年度 読谷村井原(カ)環境調査委託業務 報告書: 460p	0	0	23	91	44	2,855	279	109	70	59	0	24	20	17	0	0	0		
読谷村文化財保護委員会. 1980. 読谷の文化第2集植物編: 79	0	0	0	0	0	75	0	0	0	0	0	0	0	0	0	0	0		
那覇市, 南風原町. 2002. 那覇市・南風原町ごみ処理施設事務組合ごみ処理施設整備事業に係る環境影響評価評価書. (V): 179-217	2	24	3	4	0	371	12	5	0	0	0	0	0	1	0	0	0		
内閣府沖縄総合事務局国土交通省大阪航空局. 2013. 那覇空港滑走路増設事業に係る環境影響評価書. 第二分冊: 6章	49	1,281	22	58	0	822	123	60	87	0	33	12	0	45	598	0	0		
内閣府沖縄総合事務局国土交通省大阪航空局. 2015. 那覇空港滑走路増設事業に係る事後調査報告書. 第6章	0	0	0	0	0	0	0	0	0	0	0	0	0	0	107	0	0		
南九州大学人間発達学部 遠藤研究室. 2012. 平成23年度 沖縄県島域における自然の保護活用促進のための調査(ケラマシカ生息状況調査)業務: 7p	22	0	0	0	0	0	0	0	0	0	0	0	0	0	0	0	0		
南風原町史編集委員会. 2000. 南風原町の植物. 南風原町史編集委員会(編), はえばるの自然と地理, 南風原町史第4巻, 自然地理本編: 159-180	0	0	0	0	0	1,143	0	0	0	0	0	0	0	0	0	0	0		
南條紳士, 加納光樹, 堀之内正博, 佐野光彦. 2010. 西表島浦内川のマングローブ域における魚類群集構造と環境特性. 東海大学海洋研究所報告. 31: 31-41	0	0	0	0	20	0	0	0	0	0	129	0	0	0	0	0	0		
南條紳士, 河野裕美, 中村洋平. 2012. マングローブの生育するエリアと生育しないエリアにおける魚類群集構造と餌資源の違い. 西表島研究: 東海大学沖縄地域研究センター所報: 50-62	0	0	0	0	0	0	0	0	0	0	201	0	0	0	0	0	0		
橋井喜久. 2006. 石垣市内のテングチョウの観察. 琉球の昆虫. (29): 42	0	0	0	0	0	0	7	0	0	0	0	0	0	0	0	0	0		
橋井喜久, 橋井陽子. 2005. 伊江島, 瀬底島, 水納島における4月末日の蝶類の記録. 琉球の昆虫. (26): 39	0	0	0	0	0	0	13	0	0	0	0	0	0	0	0	0	0		
橋井喜久, 橋井陽子. 2005. 慶留間島と外島の蝶類. 琉球の昆虫. (26): 40	0	0	0	0	0	0	17	0	0	0	0	0	0	0	0	0	0		
橋井喜久, 橋井陽子. 2006. 慶留間諸島鹿間味島における5月の蝶類. 琉球の昆虫. (29): 40-41	0	0	0	0	0	0	1	0	0	0	0	0	0	0	0	0	0		
橋井喜久, 橋井陽子. 2005. 渡嘉敷島の4月初旬の蝶類. 琉球の昆虫. (26): 39-40	0	0	0	0	0	0	11	0	0	0	0	0	0	0	0	0	0		
橋井喜久, 橋井陽子. 2006. 渡嘉敷島の甲虫の採集. 甲虫と蝶. 琉球の昆虫. (28): 55-56	0	0	0	0	0	0	72	0	0	0	0	0	0	0	0	0	0		
橋井喜久. 2009. クロマダラソテツジミの帰郷島の発生記録. 琉球の昆虫. (33): 58	0	0	0	0	0	0	1	0	0	0	0	0	0	0	0	0	0		
橋井喜久. 2010. ナガノヌメ(チーピン)の蝶類. 琉球の昆虫. (34): 60	0	0	0	0	0	0	4	0	0	0	0	0	0	0	0	0	0		
橋井喜久. 2005. 伊平屋島で2月に目撃した蝶類. 琉球の昆虫. (26): 38	0	0	0	0	0	0	4	0	0	0	0	0	0	0	0	0	0		
橋井喜久. 2005. 慶留間島と外島の蝶類記録. 琉球の昆虫. (27): 24	0	0	0	0	0	0	14	0	0	0	0	0	0	0	0	0	0		
橋井喜久. 2006. 鹿間味島と屋嘉比島における7月下旬の蝶類の記録. 琉球の昆虫. (28): 41	0	0	0	0	0	0	22	0	0	0	0	0	0	0	0	0	0		
橋井喜久. 1991. 浜比嘉島 藪地島の蝶類. 琉球の昆虫. (14): 21-22	0	0	0	0	0	0	27	0	0	0	0	0	0	0	0	0	0		
橋井喜久. 2005. 浮原島と南風原島の蝶類の記録. 琉球の昆虫. (26): 38	0	0	0	0	0	0	6	0	0	0	0	0	0	0	0	0	0		
日越国昭, 千木良芳. 1988. 辺野喜川上流における防風樹林帯の構造について. 沖縄生物教育研究会誌. (21): 58-69	0	0	0	0	0	239	0	0	0	0	0	0	0	0	0	0	0		
日越国昭, 島袋隆. 1972. 西表島仲間川のサガリバナ群落について. 沖縄生物教育研究会誌. (5): 36-44	0	0	0	0	0	393	0	0	0	0	0	0	0	0	0	0	0		
日越国昭. 1968. 今帰仁村諸志御殿の植生. 琉球大学生物クラブ誌. 10: 41-47	0	0	0	0	0	304	0	0	0	0	0	0	0	0	0	0	0		
日越国昭. 1988. 瀬底島の植生の概況. 沖縄県立博物館総合調査報告書V 瀬底島: 7-22	0	0	0	0	0	645	0	0	0	0	0	0	0	0	0	0	0		
日越国昭. 1989. 辺野喜川上流における防風林帯の構造変化I. 沖縄県立博物館紀要. 15: 23-35	0	0	0	0	0	239	0	0	0	0	0	0	0	0	0	0	0		
日越国昭・新城和治. 1987. 那覇市小孫金城谷[上の毛]の植物. 沖縄県立博物館紀要. 13: 1-16	0	0	0	0	0	90	0	0	0	0	0	0	0	0	0	0	0		
日越国昭・新城和治・新島義隆・島袋隆・宮城朝章・宮城康一・真志喜文子・新納義馬. 1987. 沖縄県国頭地域の現存植生図. 沖縄県天然記念物調査シリーズ第28集. 国頭郡天然記念物緊急調査II: 12	0	0	0	0	0	2,555	0	0	0	0	0	0	0	0	0	0	0		
日越国昭・新城和治・新納義馬・宮城康一・新島義隆・島袋隆・宮城朝章・真志喜文子. 1988. 「安波のタナガムイの植物群落」の植生. 沖縄県天然記念物調査シリーズ第30集. 国頭郡天然記念物緊急調査III: 1-24	0	0	0	0	0	190	0	0	0	0	0	0	0	0	0	0	0		
日越国昭, 島袋隆, 翁長文子, 島袋正俊, 天願敬明, 新城和治. 2014. 第2章 恩納村の植物. 恩納村誌 第1巻 自然編: 63-244	0	0	0	0	0	6,103	0	0	0	0	0	0	0	0	0	0	0		
農林水産省. 田んぼの生きもの調査	0	0	1	0	0	0	0	0	0	0	0	0	0	0	0	0	0		
波戸岡清峰, 吉野哲夫. 1998. 西部太平湾域より得られたウミヘビ科魚類(ハクテンウミヘビ属(新種))の2種(ウナギ目). Bulletin of the Osaka Museum of Natural History. 52: 21-30	0	0	0	0	0	0	0	0	0	1	0	0	0	0	0	0	0		
波戸岡清峰. 1996. 大阪市立自然史博物館蔵両生爬虫類模式標本目録. 大阪市立自然史博物館研究報告. 50: 17-43	0	0	5	3	0	0	0	0	0	0	0	0	0	0	0	0	0		
梅原佑介, 大西敬一. 2012. 沖縄県と那覇島におけるチンチャフ <i>Phylloscopus collybita tristis</i> の南西諸島記録と国内における冬期の記録. 日本鳥学会誌. 61: 151-155	0	1	0	0	0	0	0	0	0	0	0	0	0	0	0	0	0		
白井和申. 1999. 1997年10月. 久米島の蝶類. 琉球の昆虫. (20): 32-33	0	0	0	0	0	0	35	0	0	0	0	0	0	0	0	0	0		
白井和申. 2014. 沖縄各地未記録のチンチャフの記録. 琉球の昆虫. (38): 61	0	0	0	0	0	0	7	0	0	0	0	0	0	0	0	0	0		
白井和申. 2016. 慶留間諸島鹿間味島でメキシコアジサシを採集. 琉球の昆虫. (40): 102	0	0	0	0	0	0	1	0	0	0	0	0	0	0	0	0	0		
八重山リゾート開発株式会社. 2005. 八重山リゾート開発計画に係る環境影響評価補正評価書	70	107	6	21	15	2,020	76	97	16	21	32	11	283	29	31	0	0		
板谷浩男, 有山哲樹. 2015. 沖縄県と那覇島におけるキナヤナミシクイ <i>Phylloscopus trochilus</i> の観察記録. 日本鳥学会誌. 64: 257-260	0	2	0	0	0	0	0	0	0	0	0	0	0	0	0	0	0		
比嘉ヨシ子. 1998. 波照間島の小動物. 波照間島総合調査報告書 自然・歴史・民俗・考古・美術工芸 1998年: 32-64	0	0	0	0	0	0	22	4	19	13	0	0	0	0	0	0	0		

表 4-5-1 (19). 生物分布情報に関する収集文献リスト

文献名	分類群別データ数														地域		
	哺乳類	鳥類	両生類	爬虫類	淡水魚	植物	チョウ類	トンボ類	淡水陸生貝類	淡水甲殻類	海水魚	海水貝類	海藻草類	海水甲殻類	サンゴ	本島	八重山
比嘉寿 新里孝和. 2003. 名護市の植生と植物相. 名護市教育委員会文化財係(編), 名護市天然記念物調査シリーズ第5巻 名護市の自然, 名護市動植物総合調査報告書1988-2002: 49-139	0	0	0	0	0	883	0	0	0	0	0	0	0	0	0	0	0
比嘉正一, 小浜雄雄, 砂川博秋. 2015. 宮古島・糸島島9月の蝶類. 琉球の昆虫. (39): 156-159	0	0	0	0	0	109	0	0	0	0	0	0	0	0	0	0	0
比嘉正一, 小浜雄雄, 長田勝. 2013. コバチョウの記録(2012年). 琉球の昆虫. (37): 137	0	0	0	0	0	2	0	0	0	0	0	0	0	0	0	0	0
比嘉正一, 野林千枝, 片野茂樹. 1998. 那覇市のトンボの記録(1996~1998年). 琉球の昆虫. (19): 33-37	0	0	0	0	0	0	155	0	0	0	0	0	0	0	0	0	0
比嘉正一, 野林千枝, 片野茂樹. 2003. 那覇市の蝶類の記録(1996-1998年). 琉球の昆虫. (23): 50-64	0	0	0	0	0	2,067	0	0	0	0	0	0	0	0	0	0	0
比嘉正一. 2002. 2000年に沖縄島で記録した蝶. 琉球の昆虫. (21): 49-55	0	0	0	0	0	462	0	0	0	0	0	0	0	0	0	0	0
比嘉正一. 2008. 2007年秋のマーキング調査報告. 琉球の昆虫. (32): 52-56	0	0	0	0	0	67	0	0	0	0	0	0	0	0	0	0	0
比嘉正一. 2009. アサギマダラのマーキング調査(2008). 琉球の昆虫. (33): 95-96	0	0	0	0	0	25	0	0	0	0	0	0	0	0	0	0	0
比嘉正一. 2010. アサギマダラマーキング調査(2009). 琉球の昆虫. (34): 103	0	0	0	0	0	22	0	0	0	0	0	0	0	0	0	0	0
比嘉正一. 2013. アサギマダラマーキング調査報告(2012年). 琉球の昆虫. (37): 136	0	0	0	0	0	6	0	0	0	0	0	0	0	0	0	0	0
比嘉正一. 2014. アサギマダラマーキング調査報告(2013年). 琉球の昆虫. (38): 133-142	0	0	0	0	0	13	0	0	0	0	0	0	0	0	0	0	0
比嘉正一. 1991. カバダラの幼虫をカクトロヒで見つけた. 琉球の昆虫. (14): 38-39	0	0	0	0	0	1	0	0	0	0	0	0	0	0	0	0	0
比嘉正一. 2008. クロマダラソテツシミの異常型. 琉球の昆虫. (32): 117	0	0	0	0	0	1	0	0	0	0	0	0	0	0	0	0	0
比嘉正一. 2017. ショカラトンボ. 中城公園での目撃メモ. 琉球の昆虫. (41): 162	0	0	0	0	0	0	10	0	0	0	0	0	0	0	0	0	0
比嘉正一. 2006. ピンクシャウーからシロチョウ類3種が羽化. 琉球の昆虫. (29): 43	0	0	0	0	0	2	0	0	0	0	0	0	0	0	0	0	0
比嘉正一. 2013. フタオチョウの記録(2012年). 琉球の昆虫. (37): 138	0	0	0	0	0	26	0	0	0	0	0	0	0	0	0	0	0
比嘉正一. 1988. 伊豆島島の蝶類報告(1987). 琉球の昆虫. (12): 65-67	0	0	0	0	0	1	0	0	0	0	0	0	0	0	0	0	0
比嘉正一. 2013. 沖縄の蝶類の記録(2012年). 琉球の昆虫. (37): 109-135	0	0	0	0	0	2,928	0	0	0	0	0	0	0	0	0	0	0
比嘉正一. 2014. 沖縄島の蝶類の記録(2013年). 琉球の昆虫. (38): 123-148	0	0	0	0	0	3,335	0	0	0	0	0	0	0	0	0	0	0
比嘉正一. 2012. 沖縄島蝶類の記録(2011年). 琉球の昆虫. (36): 90-108	0	0	0	0	0	1,904	0	0	0	0	0	0	0	0	0	0	0
比嘉正一. 1988. 久高島の鳥類(1987). 琉球の昆虫. (12): 63-64	0	0	0	0	0	14	0	0	0	0	0	0	0	0	0	0	0
比嘉正一. 1988. 石垣島 竹富島の蝶類. 琉球の昆虫. (12): 71-73	0	0	0	0	0	43	0	0	0	0	0	0	0	0	0	0	0
比嘉正一. 2005. 蝶の幼虫の捕食者. 2種の記録. 琉球の昆虫. (27): 12	0	0	0	0	0	2	0	0	0	0	0	0	0	0	0	0	0
比嘉正一. 2003. 蝶類の記録(1997年. 1998年). 琉球の昆虫. (22): 12-22	0	0	0	0	0	654	0	0	0	0	0	0	0	0	0	0	0
比嘉正一. 2003. 蝶類の記録(1999年). 琉球の昆虫. (22): 24-32	0	0	0	0	0	441	0	0	0	0	0	0	0	0	0	0	0
比嘉正一. 2004. 蝶類の記録(2001年. 2002年). 琉球の昆虫. (24): 51-67	0	0	0	0	0	1,557	0	0	0	0	0	0	0	0	0	0	0
比嘉正一. 2004. 蝶類の記録(2003年). 琉球の昆虫. (25): 39-51	0	0	0	0	0	1,157	0	0	0	0	0	0	0	0	0	0	0
比嘉正一. 2005. 蝶類の記録(2004年). 琉球の昆虫. (26): 22-32	0	0	0	0	0	868	0	0	0	0	0	0	0	0	0	0	0
比嘉正一. 2006. 蝶類の記録(2005年). 琉球の昆虫. (28): 30-41	0	0	0	0	0	930	0	0	0	0	0	0	0	0	0	0	0
比嘉正一. 2007. 蝶類の記録(2006年). 琉球の昆虫. (31): 46-55	0	0	0	0	0	674	0	0	0	0	0	0	0	0	0	0	0
比嘉正一. 2008. 蝶類の記録(2007年). 琉球の昆虫. (32): 104-116	0	0	0	0	0	1,141	0	0	0	0	0	0	0	0	0	0	0
比嘉正一. 2009. 蝶類の記録(2008年). 琉球の昆虫. (33): 99-107	0	0	0	0	0	899	0	0	0	0	0	0	0	0	0	0	0
比嘉正一. 2010. 蝶類の記録(2009年). 琉球の昆虫. (34): 104-108	0	0	0	0	0	846	0	0	0	0	0	0	0	0	0	0	0
比嘉正一. 2011. 蝶類の記録(2010年). 琉球の昆虫. (35): 25-31	0	0	0	0	0	1,609	0	0	0	0	0	0	0	0	0	0	0
比嘉正一. 1997. 東南植物楽園内の蝶 セミ トンボ(1990~1992). 琉球の昆虫. (17): 31-37	0	0	0	0	0	300	64	0	0	0	0	0	0	0	0	0	0
比嘉正一. 1993. 東南植物楽園内の蝶(1982~1983). 琉球の昆虫. (15): 60-72	0	0	0	0	0	1,372	0	0	0	0	0	0	0	0	0	0	0
比嘉寿, 若永洋志彦, 若橋浩輔, 山本広美, 香村翼徳. 2015. 国指定天然記念物「塩川」(ヌガー)における植物の生育状況. 沖縄生物学会誌. (53): 65-76	0	0	0	0	0	1	0	0	0	0	0	18	0	0	0	0	0
比嘉邦昭, 吉里伸, 池間幸男, 仲本潤明, 慶田健仁, 又吉勇, 大城亀徳, 山城正邦, 又吉哲二, 北橋良子, 知念守. 1989. 西銘岳及びその周辺地域における鳥獣分布調査. 特殊鳥類等生息環境調査Ⅱ中間報告書: 123-182	0	598	0	0	0	0	0	0	0	0	0	0	0	0	0	0	0
比嘉邦昭, 慶田健仁, 池間幸男, 大城亀徳, 山城正邦, 吉里伸, 知念守. 1990. 照南山周辺におけるロードサイド及び定点調査による鳥類分布調査. 特殊鳥類等生息環境調査Ⅲ中間報告書: 125-141	0	266	0	0	0	0	0	0	0	0	0	0	0	0	0	0	0
比嘉邦昭, 池間幸男, 大城亀徳, 慶田健仁, 幸原健二. 1988. 与那覇岳及びその周辺地域におけるメッシュコードによる鳥類調査結果(中間報告). 特殊鳥類等生息環境調査中間報告書: 77-90	0	326	0	0	0	0	0	0	0	0	0	0	0	0	0	0	0
肥後 伸夫. 1974. 潜水観察による人工漁礁の実態についてⅠ: 沖縄県 勝連半島周辺海域の場合. 鹿児島大学水産学部紀要. 23: 19-28	0	0	0	0	0	0	0	0	0	33	0	0	0	0	0	0	0
尾崎清明, 馬場孝雄, 米田重玄, 金城道男, 渡久地豊, 原戸鉄二郎. 2002. ヤンバルクイナの生息地の減少. Journal of the Yamashina Institute for Ornithology. 34: 136-144	0	165	0	0	0	0	0	0	0	0	0	0	0	0	0	0	0
高永智. 2008. ヤクシマルリジシシ幼虫を石垣島でマルヤマコノキから採取. 琉球の昆虫. (32): 96	0	0	0	0	0	1	0	0	0	0	0	0	0	0	0	0	0
高永智, 松井正文, 中田勝士. 2015. ホルストカエリに見られる遺伝的多様性とその分布域変遷の推定. 九州両生爬虫類研究会誌. 6: 39-42	0	0	10	0	0	0	0	0	0	0	0	0	0	0	0	0	0
富田峻平, 松崎肇平, 岡 慎一郎, 戸田 実, 今井秀行. 2016. 絶滅危惧種タナゴモド半集団の高い遺伝的多様性と遺伝的均一性. 魚類学雑誌. 63: 27-32	0	0	0	0	8	0	0	0	0	0	0	0	0	0	0	0	0
坂下雅文. 1996. 日本におけるスグロカモメの生息記録. Strix. 14: 182-185	0	1	0	0	0	0	0	0	0	0	0	0	0	0	0	0	0
武田恵世. 1989. 日本列島におけるタカの渡り. Strix. 8: 35-123	0	3	0	0	0	0	0	0	0	0	0	0	0	0	0	0	0
飯部 昭尚. 1994. サンゴ礁におけるクマノミのグループ間移動と配偶者の獲得戦略. 魚類学雑誌. 41: 159-165	0	0	0	0	0	0	0	0	0	1	0	0	0	0	0	0	0
福家悠介. 2016. アカマタによるリュウキュウヤマカメの捕食例. Akamata. 26: 3-7	0	0	0	0	2	0	0	0	0	0	0	0	0	0	0	0	0
平岡 考. 1989. スグロヤチョウ <i>Pitta sordida</i> の日本初記録. Journal of the Yamashina Institute for Ornithology. 21: 283-285	0	1	0	0	0	0	0	0	0	0	0	0	0	0	0	0	0
平手康市, 下池和幸. 1995. 慶良間諸島阿嘉島において確認したタイマイ <i>Eretmochelys imbricata</i> (Linnaeus) の産卵. 沖縄生物学会誌. (33): 61-63	0	0	0	1	0	0	0	0	0	0	0	0	0	0	0	0	0
平田義弘. 1968. 沖縄産アマオブネ科について. 沖縄生物学会誌. 5(7): 35-36	0	0	0	0	0	0	0	0	0	4	0	0	0	0	0	0	0
平田義浩. 1989. 在数可産種子植物. 在数可産種子植物. 在数可産種子植物(編), 佐敷町史3自然: 93-196	0	0	0	0	0	3,382	0	0	0	0	0	0	0	0	0	0	0
平嶋健太郎, 立原一憲. 2000. 沖縄島に生息する中卵型ヨシノボリ2種の卵内発生および仔稚魚の成長に伴う形態変化. 魚類学雑誌. 47(1): 29-41	0	0	0	1	0	0	0	0	0	0	0	0	0	0	0	0	0
平嶋健太郎, 立原一憲. 2006. 沖縄島那覇川におけるヨシノボリ属魚類の分布と食性. 魚類学雑誌. 53(1): 71-76	0	0	0	19	0	0	0	0	0	0	0	0	0	0	0	0	0
片野茂樹. 1996. ツマムラサキマダラの観察. 琉球の昆虫. (16): 4	0	0	0	0	0	1	0	0	0	0	0	0	0	0	0	0	0
片野茂樹. 1985. 石垣(ハナ)島で燃えた日々(1984年)クワダハドキ ミナミコモモダラ コモンダラを採集. 琉球の昆虫. (10): 56-57	0	0	0	0	0	3	0	0	0	0	0	0	0	0	0	0	0
豊見山元, 仲田実, 播磨保治, 比嘉正一. 1987. ハブによるヤンバルクイナの捕食. 沖縄生物学会誌. (25): 57-58	0	1	0	1	0	0	0	0	0	0	0	0	0	0	0	0	0
豊見山元. 1990. 恩納岳と周辺地域のシダ植物. 沖縄生物教育研究会誌. 19: 31-33	0	0	0	0	221	0	0	0	0	0	0	0	0	0	0	0	0
豊見山元. 1995. 久米島のシダ植物. 久米島総合調査報告書 自然・歴史・民俗・考古・美術工芸・建築 1994年: 12-25	0	0	0	0	7	0	0	0	0	0	0	0	0	0	0	0	0
豊見山元. 1998. 波照間島のシダ植物相. 波照間島総合調査報告書 自然・歴史・民俗・考古・美術工芸 1998年: 25-31	0	0	0	0	73	0	0	0	0	0	0	0	0	0	0	0	0
豊見山元. 1987. 琉球列島植物分布資料 4. 沖縄生物学会誌. (25): 59-61	0	0	0	0	5	0	0	0	0	0	0	0	0	0	0	0	0
北浦純, 和田恵次. 2005. オサガニ類(スナガニ上科)における捕食・腐食行動. 沖縄生物学会誌. (43): 71-73	0	0	0	0	0	0	0	0	0	0	0	0	0	4	0	0	0
北浦純, 和田恵次. 1999. 沖縄本島中城湾から本邦初記録されたミナミオサガニ(新種) <i>Macrophthalmus brevis</i> . 沖縄生物学会誌. (37): 57-60	0	0	0	0	0	0	0	0	0	0	0	0	0	1	0	0	0
北村崇尚, 岡崎, 安谷隆昇. 2009. 4動物について. 東平安名峰周辺周辺文化財及び自然環境調査報告書: 87-100	0	0	0	13	6	0	0	0	0	0	0	0	0	0	0	0	0
北村崇尚. 2009. 地域の生物を生かした環境教育の実践 ~宮古島沢田川の水生物相(主に甲殻類・魚類・大型水生昆虫)を通して~. 沖縄教育誌. 41: 23-31	0	0	0	0	19	0	0	0	0	10	0	0	0	0	0	0	0
北大東村誌編集委員会. 1986. 北大東島の主な現存種. 北大東村誌: 26-39	0	0	0	0	0	295	0	0	0	0	0	0	0	0	0	0	0
堀田政男. 1985. 伊豆島島のモンチチョウとワナミシジミ. 琉球の昆虫. (10): 125-126	0	0	0	0	0	24	0	0	0	0	0	0	0	0	0	0	0
堀田政男. 1987. 八重山諸島の蝶1974年の採集記録. 琉球の昆虫. (11): 22-26	0	0	0	0	0	107	0	0	0	0	0	0	0	0	0	0	0
堀之内 正博, 中村 洋平, 佐野 光彦, 遊野 拓郎. 2005. 沖縄県石川郡瀬田における海岸環境保全地域への関与. どの海岸環境を保全すれば魚類の種多様性が維持できるか. 汽水域研究. 12: 63-67	0	0	0	0	0	0	0	0	0	77	0	0	0	0	0	0	0
本川雅治. 1997. 沖縄諸島におけるワタシジメ <i>Crocodyra watasei</i> Kuroda, 1924 (食虫目トガリメスミ科)の新産地と遺伝的変異. 沖縄生物学会誌. (35): 43-46	4	0	0	0	0	0	0	0	0	0	0	0	0	0	0	0	0
本村浩之, 吉野哲夫, 高村直人. 2004. 日本産フサカサゴ科オサガニ科魚類(Scorpaenidae: Scorpaenopsis)の分類学的検討. 魚類学雑誌. 51(2): 89-115	0	0	0														

表 4-5-1 (20). 生物分布情報に関する収集文献リスト

文献名	分類群別データ数																地域	
	哺乳類	鳥類	両生類	爬虫類	淡水魚	植物	チョウ類	トンボ類	淡水陸生貝類	淡水甲殻類	海水魚	海水貝類	海産藻類	海水甲殻類	サンゴ	本島	八重山	
又吉盛健, 大城信弘, 喜友名孝子, 平川裕, 三井興治, 熊谷英子. 1977. 沖縄島におけるイボイモリの分布について. 沖縄生物学会誌. (15): 1-4	0	0	49	0	0	0	0	0	0	0	0	0	0	0	0	0	0	
深宏. 1976. 与那国島の陸産貝類相. 貝類学雑誌. 35(4): 163-183	0	0	0	0	0	0	0	0	55	0	0	5	0	0	0	0	0	
名護市教育委員会. 2009. 瀬戸野岳・瀬戸野岳・安和島周辺の自然～名護市動植物総合調査報告書2005-2008. 名護市天然記念物調査シリーズ. 第7集: 1-208	0	138	134	105	0	0	0	0	0	0	0	0	0	0	0	0	0	
名護市教育委員会. 2006. 名護市天然記念物調査シリーズ 第6集 名護岳: 1-214	0	49	53	2	0	0	32	14	0	0	0	0	0	0	0	0	0	
名護市教育委員会. 1999. 名護市天然記念物調査報告4 名護市動植物総合調査報告 名護市の淡水魚類: 1-119	0	0	0	0	801	0	0	0	0	0	506	0	0	0	0	0	0	
名護市教育委員会社会教育課文化財係. 2003. 名護の自然. 第2集: 229p	0	0	12	2	0	0	0	0	0	0	0	0	0	0	0	0	0	
名護アンリルガイドブック制作委員会. 2003. 第3編 アンリルの生き物たち. 名護アンリルガイドブック: 18-92	0	166	6	6	3	0	38	0	4	0	14	0	27	0	34	0	0	
名波 敦, 西平 守孝. 2007. 沖縄海洋中公園におけるサンゴ礁の魚類相. 沖縄生物学会誌. (45): 15-26	0	0	0	0	0	0	0	0	0	0	44	0	0	0	0	0	0	
名和純. 2000. 沖縄県における干潟と低湿地の貝類の現状. 特殊鳥類等生息環境調査X(改訂版) 湿地(水辺環境)編 総括→沖縄県内の水辺環境に生息する生物種の概要: 103-129	0	0	0	0	0	0	0	0	17	0	0	47	0	0	0	0	0	
明仁親王, 目黒 勝介. 1982-1983. 沖縄県で採集された新種 <i>Mysina nigrivirgata</i> クロヒハゼ. 魚類学雑誌. 29: 343-348	0	0	0	0	0	0	0	0	0	0	1	0	0	0	0	0	0	
明仁親王, 目黒 勝介. 1978. 沖縄県石垣島で採集された日本初記録のハコロモハゼ(新種) <i>Mysina macrostoma</i> . 魚類学雑誌. 24: 295-299	0	0	0	0	0	0	0	0	0	0	1	0	0	0	0	0	0	
明仁親王, 目黒 勝介. 1979. <i>Sicydium</i> 属と <i>Sicyopterus</i> 属の相違について. 魚類学雑誌. 26(2): 192-202	0	0	0	0	1	0	0	0	0	0	0	0	0	0	0	0	0	
明仁親王, 目黒 勝介. 1975. ナメラハゼについて. 魚類学雑誌. 22(2): 112-116	0	0	0	0	0	0	0	0	0	0	3	0	0	0	0	0	0	
明仁親王, 目黒 勝介. 1975. ヒナハゼの学名について. 魚類学雑誌. 22(1): 49-52	0	0	0	0	8	0	0	0	0	3	0	0	0	0	0	0	0	
明仁親王, 目黒 勝介. 1974. ホシマダラハゼ(新種) <i>Ophicoma porocephala</i> とタメトモハゼ <i>Ophieleotris aporos</i> について. 魚類学雑誌. 21(2): 72-84	0	0	0	0	1	0	0	0	0	0	1	0	0	0	0	0	0	
明仁親王, 目黒 勝介. 1975. 沖縄県産のスナゴビ(新種) <i>Pseudogobius javanicus</i> について. 魚類学雑誌. 22(1): 46-48	0	0	0	0	0	0	0	0	0	0	7	0	0	0	0	0	0	
明仁親王, 目黒 勝介. 1975. 沖縄県産のハスジマハゼ(新種) <i>Cryptocentroides insignis</i> について. 魚類学雑誌. 21(4): 231-232	0	0	0	0	0	0	0	0	0	0	3	0	0	0	0	0	0	
明仁親王, 目黒 勝介. 1977. 沖縄県石垣島で採集された日本初記録のウチワハゼ(新種) <i>Mangarinus waerousi</i> . 魚類学雑誌. 24(3): 223-226	0	0	0	0	0	0	0	0	0	0	2	0	0	0	0	0	0	
明仁親王, 目黒 勝介. 1975. 西表島で採れたイフハゼ(新種) <i>Glossogobius celebius</i> について. 魚類学雑誌. 21(4): 227-230	0	0	0	0	2	0	0	0	0	0	0	0	0	0	0	0	0	
明仁親王, 目黒 勝介. 1977. 日本で採集されたオキナワハゼ属5種及びその類縁関係. 魚類学雑誌. 24(2): 113-127	0	0	0	0	0	0	0	0	0	0	6	0	0	0	0	0	0	
明仁親王, 目黒 勝介. 1980. 日本で採集されたクモハゼ属 <i>Bathygobius</i> 6種について. 魚類学雑誌. 27(3): 215-236	0	0	0	0	0	0	0	0	0	0	13	0	0	0	0	0	0	
明仁親王. 1963. ハゼ科魚類の肩甲骨について. 魚類学雑誌. 11(1/2): 1-26	0	0	0	0	0	0	0	0	0	1	0	0	0	0	0	0	0	
明仁親王. 1971. ハゼ科魚類の上脛骨について. 魚類学雑誌. 18(2): 57-64	0	0	0	0	4	0	0	0	0	0	7	0	0	0	0	0	0	
明仁親王. 1969. ハゼ科魚類の中翼状骨, 後鎖骨, 鰓条骨, 鰓鱗, 肩甲骨, 眼下骨に基づく分類の検討. 魚類学雑誌. 16(3): 93-114	0	0	0	0	3	0	0	0	0	0	15	0	0	0	0	0	0	
明仁親王. 1967. 続ハゼ科魚類の肩甲骨について. 魚類学雑誌. 14(4/6): 167-182	0	0	0	0	0	0	0	0	0	0	16	0	0	0	0	0	0	
明仁親王. 1967. 日本産ハゼ科魚類のカワゴ属の4種について. 魚類学雑誌. 14(4/6): 135-166	0	0	0	0	7	0	0	0	0	0	0	0	0	0	0	0	0	
茂田良光, 尾崎清明. 1999. 標識調査で確認された日本新記録の鳥類 (1). 日本鳥類標識協会誌. 14(1): 1-9	0	2	0	0	0	0	0	0	0	0	0	0	0	0	0	0	0	
木寺法子, 下瀬雅, 新盛基史. 2016. 石垣島で観察された鳥類2種とヘビ類1種によるキノコウエトカゲ <i>Platodon kishinouyei</i> (有鱗目: トカゲ科)の捕食. 沖縄生物学会誌. (54): 27-31	0	0	0	0	0	0	0	0	0	0	0	0	0	0	0	0	0	
木塚一夫. 1959. 奄美群島の爬虫・両棲相 (III). 熊本大学教育学部紀要. 7: 187-202	0	0	0	0	0	0	0	0	0	0	0	0	0	0	0	0	0	
木村正明, 杉本雅志, 福田信司. 1999. 那覇市黄金塚の昆虫. 1996~97年の記録. 琉球の昆虫. (20): 40-50	0	0	0	0	0	0	66	23	0	0	0	0	0	0	0	0	0	
木村正明, 杉本雅志, 福田信司. 1999. 那覇市識名園の昆虫. 1996~97年の記録. 琉球の昆虫. (20): 34-39	0	0	0	0	0	0	12	8	0	0	0	0	0	0	0	0	0	
木村正明, 杉本雅志, 福田信司. 1998. 那覇市弁ヶ岳公園の昆虫. 1996~1997年の記録. 琉球の昆虫. (19): 24-33	0	0	0	0	0	0	101	18	0	0	0	0	0	0	0	0	0	
木村正明, 杉本雅志, 福田信司. 1998. 那覇市末吉公園の昆虫. 1996~97年の記録. 琉球の昆虫. (18): 20-34	0	0	0	0	0	0	158	28	0	0	0	0	0	0	0	0	0	
木村正明, 杉本雅志. 1996. キョウチクウからツマムラサキマダラの蛹を発見. 琉球の昆虫. (16): 4	0	0	0	0	0	0	1	0	0	0	0	0	0	0	0	0	0	
木村正明. 1996. 1993~1994年に久米島で確認された鳥類の記録. 琉球の昆虫. (16): 17-20	0	0	0	0	0	0	48	0	0	0	0	0	0	0	0	0	0	
木村正明. 1997. 1995年6月 尖閣諸島小島の昆虫(2). 琉球の昆虫. (17): 38	0	0	0	0	0	0	0	2	0	0	0	0	0	0	0	0	0	
木村正明. 2004. 2003年 カワカミシロチョウの記録. 琉球の昆虫. (24): 70	0	0	0	0	0	0	0	2	0	0	0	0	0	0	0	0	0	
木村正明. 2003. 2003年5月~6月 沖縄島におけるアサギマダラ・マーキングデータ. 琉球の昆虫. (23): 83	0	0	0	0	0	0	1	0	0	0	0	0	0	0	0	0	0	
木村正明. 1998. ヒメイトトンボ. 石垣島の記録. 琉球の昆虫. (18): 39	0	0	0	0	0	0	0	2	0	0	0	0	0	0	0	0	0	
木村正明. 2003. 浦添大公園で実施した蝶のラインセンサス(2002年度). 琉球の昆虫. (22): 38-53	0	0	0	0	0	0	818	0	0	0	0	0	0	0	0	0	0	
木村正明. 1998. 沖縄島. 大宜味村と宜野湾市におけるヘニアゲハの記録. 琉球の昆虫. (19): 43	0	0	0	0	0	0	2	0	0	0	0	0	0	0	0	0	0	
木村正明. 1999. 沖縄島中部(名護市より南)のフタオチョウの記録. 琉球の昆虫. (20): 55	0	0	0	0	0	0	4	0	0	0	0	0	0	0	0	0	0	
木村清志, 佐土直也, 岩槻幸雄, 吉野哲夫. 1999. 石垣島で採集された日本初記録のカタクチイシ科魚類 ヤエヤマアノコイシ(新種) <i>Stolephorus cammersoni</i> . 魚類学雑誌. 46(1): 45-50	0	0	0	0	0	0	0	0	0	0	1	0	0	0	0	0	0	
野村恵一. 2000. 日本産アカマダラチョウイボエビの宿主と色彩変異. 沖縄生物学会誌. (38): 59-64	0	0	0	0	0	0	0	0	0	0	0	0	0	0	1	0	0	
野村 隆, 佐藤治雄. 1963. 西表島の爬虫. 大阪市立大学八重山群島生物学調査報告(編), 八重山群島生物学調査報告	0	0	0	0	0	34	0	0	0	0	0	0	0	0	0	0	0	
野村千枝, 渡辺清. 1988. 短報2題. 琉球の昆虫. (12): 26	0	0	0	0	0	0	3	0	0	0	0	0	0	0	0	0	0	
野村千枝. 1996. 1990~94年沖縄島の蝶の記録. 琉球の昆虫. (16): 21-37	0	0	0	0	0	0	289	0	0	0	0	0	0	0	0	0	0	
野村千枝. 1998. 1995~96年沖縄島及び周辺離島の蝶の記録. 琉球の昆虫. (18): 1-18	0	0	0	0	0	0	343	0	0	0	0	0	0	0	0	0	0	
野村千枝. 1996. 1995年のカワカミシロチョウの記録. 琉球の昆虫. (16): 8	0	0	0	0	0	0	10	0	0	0	0	0	0	0	0	0	0	
野村千枝. 2002. 1997年 沖縄島の蝶の記録. 琉球の昆虫. (21): 34-39	0	0	0	0	0	0	1,195	0	0	0	0	0	0	0	0	0	0	
野村千枝. 2002. 1998年 沖縄島の蝶の記録. 琉球の昆虫. (21): 40-48	0	0	0	0	0	0	2,471	0	0	0	0	0	0	0	0	0	0	
野村千枝. 2003. 1999年の沖縄島および周辺離島の蝶の記録. 琉球の昆虫. (22): 1-11	0	0	0	0	0	0	2,335	0	0	0	0	0	0	0	0	0	0	
野村千枝. 2003. 2000~2001年 沖縄島及び周辺離島の蝶の記録. 琉球の昆虫. (23): 65-79	0	0	0	0	0	0	3,321	0	0	0	0	0	0	0	0	0	0	
野村千枝. 2004. 2002年 沖縄島及び周辺離島の蝶の記録. 琉球の昆虫. (24): 42-50	0	0	0	0	0	0	1,641	0	0	0	0	0	0	0	0	0	0	
野村千枝. 2004. 2003年 沖縄島及び周辺離島の蝶の記録. 琉球の昆虫. (25): 29-38	0	0	0	0	0	0	2,685	0	0	0	0	0	0	0	0	0	0	
野村千枝. 2004. 2003年沖縄島におけるカワカミシロチョウの記録. 琉球の昆虫. (24): 68-69	0	0	0	0	0	0	29	0	0	0	0	0	0	0	0	0	0	
野村千枝. 2005. 2004年 沖縄島の蝶の記録. 琉球の昆虫. (26): 14-21	0	0	0	0	0	0	2,114	0	0	0	0	0	0	0	0	0	0	
野村千枝. 2006. 2005年 沖縄島の蝶の記録. 琉球の昆虫. (28): 42-45	0	0	0	0	0	0	707	0	0	0	0	0	0	0	0	0	0	
野村千枝. 2006. 2005年・秋のアサギマダラ・マーキングの記録. 琉球の昆虫. (28): 1-8	0	0	0	0	0	0	80	0	0	0	0	0	0	0	0	0	0	
野村千枝. 2007. 2006年・沖縄島及び周辺離島の蝶の記録. 琉球の昆虫. (31): 34-43	0	0	0	0	0	0	1,578	0	0	0	0	0	0	0	0	0	0	
野村千枝. 2007. 2006年・秋のアサギマダラ・マーキングの記録. 琉球の昆虫. (31): 25-33	0	0	0	0	0	0	63	0	0	0	0	0	0	0	0	0	0	
野村千枝. 2007. 2006年・春期のアサギマダラ・マーキングの記録. 琉球の昆虫. (31): 23-24	0	0	0	0	0	0	5	0	0	0	0	0	0	0	0	0	0	
野村千枝. 2009. 2007・2008年 ウラオミシジミの記録. 琉球の昆虫. (33): 67-74	0	0	0	0	0	0	78	0	0	0	0	0	0	0	0	0	0	
野村千枝. 2008. 2007年・アサギマダラ・マーキングの記録. 琉球の昆虫. (32): 45-51	0	0	0	0	0	0	28	0	0	0	0	0	0	0	0	0	0	
野村千枝. 2008. 2007年・沖縄島および周辺離島の蝶の記録. 琉球の昆虫. (32): 57-79	0	0	0	0	0	0	1,761	0	0	0	0	0	0	0	0	0	0	
野村千枝. 2009. 2008年・沖縄島及び周辺離島の蝶の記録. 琉球の昆虫. (33): 74-87	0	0	0	0	0	0	1,604	0	0	0	0	0	0	0	0	0	0	
野村千枝. 2010. 2009年・沖縄島および周辺離島の蝶の記録. 琉球の昆虫. (34): 71-82	0	0	0	0	0	0	1,227	0	0	0	0	0	0	0	0	0	0	
野村千枝. 2010. 2009年・沖縄島のアサギマダラ・マーキングと蝶の廻りについて気候に考えてみた. 琉球の昆虫. (34): 83-93	0	0	0	0	0	0	31	0	0	0	0	0	0	0	0	0	0	
野村千枝. 2011. 2010年・沖縄島の蝶の記録. 琉球の昆虫. (35): 5-14	0	0	0	0	0	0	1,220	1	0	0	0	0	0	0	0	0	0	
野村千枝. 2012. 2011年・沖縄島および周辺離島の蝶の記録. 琉球の昆虫. (36): 111-121	0	0	0	0	0	0	1,104	0	0	0	0	0	0	0	0	0	0	
野村千枝. 2013. 2012年・沖縄島および周辺離島の蝶の記録. 琉球の昆虫. (37): 71-82	0	0	0	0	0	0	1,370	1	0	0	0	0	0	0	0	0	0	
野村千枝. 2014. 2013年・アサギマダラのマーキング記録. 琉球の																		

表 4-5-1 (21). 生物分布情報に関する収集文献リスト

文献名	分類群別データ数															地域	
	哺乳類	鳥類	両生類	爬虫類	淡水魚	植物	チョウ類	トンボ類	水生昆虫類	淡水甲殻類	海水魚	海水貝類	海藻類	海水甲殻類	サンゴ	本島	八重山
野林千枝. 1996. 沖縄島でウスコムンダラを採集. 琉球の昆虫. (16): 7	0	0	0	0	0	0	9	0	0	0	0	0	0	0	0	0	0
野林千枝. 1996. 沖縄島でタイフンアオハセリを採集. 琉球の昆虫. (16): 7	0	0	0	0	0	0	2	0	0	0	0	0	0	0	0	0	0
野林千枝. 1985. 沖縄島で採集した迷蝶3種. 琉球の昆虫. (10): 124	0	0	0	0	0	0	4	0	0	0	0	0	0	0	0	0	0
野林千枝. 1993. 沖縄島の迷蝶2種. 琉球の昆虫. (15): 29-30	0	0	0	0	0	0	2	0	0	0	0	0	0	0	0	0	0
野林千枝. 2002. 沖縄島南部のフタオチヨウの記録. 琉球の昆虫. (21): 22	0	0	0	0	0	0	1	0	0	0	0	0	0	0	0	0	0
野林千枝. 2006. 嘉数高台公園に掛けたトラップで記録した昆虫類. 琉球の昆虫. (30): 38-39	0	0	0	0	0	0	4	0	0	0	0	0	0	0	0	0	0
野林千枝. 1987. 蝶に関する短報4題. 琉球の昆虫. (11): 49	0	0	0	0	0	0	3	0	0	0	0	0	0	0	0	0	0
矢野隆, 服田昌之. 1996. 慶良間列島阿嘉島に帰化したミナミシシガメについて. みどりいし. (7): 25-27	0	0	0	2	0	0	0	0	0	0	0	0	0	0	0	0	0
矢野隆, 上田恵介. 2005. リウキュウアサショウビンによる発泡スチロール製人工営巣木の利用. 日本鳥学会誌. 54: 49-52	0	5	0	0	0	0	0	0	0	0	0	0	0	0	0	0	0
柳谷和彦, 田中直美, 土屋誠. 1987. 沖縄県米須海岸におけるオカヤドカリ類の貝殻資源と行動. 沖縄生物学会誌. (25): 43-52	0	0	0	0	0	0	0	0	0	0	0	4	0	0	0	0	0
友利博一, 梶原健次. 2009. 宮古島の礁原におけるサンゴ礁モニタリング. 宮古島市総合博物館紀要. (13): 77-86	0	0	0	0	0	0	0	0	0	0	0	0	0	0	0	0	6
有限会社海游. 2011. 平成22年度西表石垣国立公園海域公園地区モニタリング業務報告書: 170p	0	0	0	0	0	0	0	0	0	330	40	64	2	418	0	0	0
有限会社海游. 2012. 平成23年度西表石垣国立公園海域公園地区モニタリング業務報告書: 121p	0	0	0	0	0	0	0	0	0	554	15	107	0	248	0	0	0
与那原正勝. 2014. ホトトギスをルリタテハが摂食. 琉球の昆虫. (38): 65-66	0	0	0	0	0	0	4	0	0	0	0	0	0	0	0	0	0
与那原正勝. 1993. 南大東島で採集したチョウトンボ(1992年). 琉球の昆虫. (15): 26	0	0	0	0	0	0	4	0	0	0	0	0	0	0	0	0	0
与那原義春. 1998. キシバトの繁殖. 沖縄県立博物館紀要. 24: 69-74	0	1	0	0	0	0	0	0	0	0	0	0	0	0	0	0	0
与那原義春. 1999. セッカの繁殖. 沖縄県立博物館紀要. 25: 69-74	0	1	0	0	0	0	0	0	0	0	0	0	0	0	0	0	0
与那原義春. 2000. メジロの繁殖. 沖縄県立博物館紀要. 26: 21-26	0	1	0	0	0	0	0	0	0	0	0	0	0	0	0	0	0
与那原義春. 2004. 西原町の哺乳類・鳥類. 西原町史付録刊行物 西原町の自然 ～動物・人と自然の関わり～: 3-18	10	204	0	0	0	0	0	0	0	0	0	0	0	0	0	0	0
与那原義春. 2007. 第2章 残された自然 沖縄島の鳥類. 沖縄市史 第4巻 自然・地理・考古編 自然編: 91-100	0	71	0	0	0	0	0	0	0	0	0	0	0	0	0	0	0
与那原義春. 1998. 波照間島の鳥類調査. 波照間島総合調査報告書: 87-95	0	90	0	0	0	0	0	0	0	0	0	0	0	0	0	0	0
与那原義春. 1971. リウキュウヒヨドリノ活動時間と食性. 沖縄生物学会誌. 7(9): 38-40	0	5	0	0	0	0	0	0	0	0	0	0	0	0	0	0	0
葉田敬子. 2013. オキナワイシカワカエル <i>Odorrana ishikawae</i> の体色変異個体. 爬虫両棲類学会報. 2: 98-99	0	0	0	1	0	0	0	0	0	0	0	0	0	0	0	0	0
葉田敬子. 2013. ムカデによるクワイトカゲモドキの捕食例. 爬虫両棲類学会報. 2: 99-100	0	0	0	1	0	0	0	0	0	0	0	0	0	0	0	0	0
立原一憲, 中尾耕平, 徳永桂史, 津波古優子, 高田未来美, 下瀬環. 2003. 沖縄島, 宮古島, 石垣島および西表島のマングロープ水域における魚類相. Bulletin of the Society of Sea Water Science, Japan. 57: 481-490	0	0	0	0	47	0	0	0	0	258	0	0	0	0	0	0	0
立原一憲, 中尾耕平, 徳永桂史, 津波古優子. 2002. マングロープ水域の魚類相 沖縄県慶佐次川のマングロープ水域に出現する魚類相. 平成13年度内閣府委託調査報告書 マングロープに関する調査研究報告書: 37-71	0	0	0	0	114	0	0	0	0	555	0	0	0	0	0	0	0
立原一憲. 琉球列島の中型型ヨシノボリ属2種: 島嶼の河川で進化してきたヨシノボリ類の保全と将来. 魚類学雑誌. 56(1): 70-74	0	0	0	0	5	0	0	0	0	0	0	0	0	0	0	0	0
立松淳, 南條紳士, 河野裕美. 2013. マングロープ域における護岸造成が魚類群集構造に与える影響. 沖縄生物学会誌. (51): 27-40	0	0	0	0	0	0	0	0	0	68	0	0	0	0	0	0	0
立石庸一・宮城直樹・脇田信寿. 2011. 沖縄県の離島・へき地における自然教育のための基礎資料の充実(4)本部町水納島の植物相と注目すべき植物. 琉球大学教育学会紀要. 78: 139-156	0	0	0	0	0	344	0	0	0	0	0	0	0	0	0	0	0
琉球新報. 2012. 桂浜付着で死滅 瀬底島近海のコンサンゴ. 琉球新報	0	0	0	0	0	0	0	0	0	0	0	0	0	0	1	0	0
琉球政府文化財保護委員会. 1960. 文化財要覧1960年版	0	0	0	0	0	337	0	0	0	0	0	0	0	0	0	0	0
琉球大学. 2006-2008. イリオモテヤマネコ 生息状況等総合調査(第4次)報告書: 178	0	0	0	0	0	388	0	0	0	0	0	0	0	0	0	0	0
琉球大学. 2014. 西表・石垣沿岸の水深30~55mより発見された大規模な中深度サンゴ群集. プレス発表資料	0	0	0	0	0	0	0	0	0	0	0	0	0	0	1	0	0
琉球列島鳥類研究会, 琉球県沖繩奄美地区自然保護事務所. 2004. 平成15年度大東諸島環境情報収集調査報告書: 69p	51	120	0	0	0	0	0	0	0	0	0	0	0	0	0	0	0
南角能太, 南條紳士, 福岡雅史, 河野裕美. 2012. 西表島浦内川のマングロープ域に生息するキバウミナニ <i>Terebralia palustris</i> の産卵生態. 沖縄生物学会誌. (50): 17-30	0	0	0	0	0	0	0	0	0	1	0	0	0	0	0	0	0
緑地研究会. 1974. 社寺林の研究. 森林: 222p	0	0	0	0	0	825	0	0	0	0	0	0	0	0	0	0	0
林公義, Randall J.E. 1989-1990. 西部太平洋産テラジグダイ科の1新種 <i>Apogon selas</i> . 魚類学雑誌. 36: 399-403	0	0	0	0	0	0	0	0	0	1	0	0	0	0	0	0	0
林公義. 1980-1981. 石垣島より得られた日本初記録のテラジグダイ科魚類3種. 魚類学雑誌. 27: 261-267	0	0	0	0	0	0	0	0	0	5	0	0	0	0	0	0	0
林原毅. 1996. 阿嘉島の淡水域に生息する甲殻類と魚類. みどりいし. (7): 28-30	0	0	0	0	7	0	0	0	0	13	0	0	0	4	0	0	0
林野庁. 森林生態系多様性基礎調査	0	0	0	0	0	1,862	0	0	0	0	0	0	0	0	0	0	0
鈴木久勝. 1966. 琉球列島のオカヤドカリ. 沖縄生物学会誌. 3(5): 8-10	0	0	0	0	0	0	0	0	0	6	0	0	0	0	0	0	0
鈴木 寿之, 潮能 宏. 1994. 西部太平洋産ハゼ科魚類の1新種ヒメサツキハゼ. 魚類学雑誌. 41(3): 281-286	0	0	0	0	0	0	0	0	0	7	0	0	0	0	0	0	0
鈴木賢与, 鳥居惠親, 桑原崇, 寺田甲百合, 牛田博, 前湯光弘, 桜谷保之. 2011. 沖縄県八重山諸島で記録された鳥類. 近畿大学農学部紀要. 44: 151-161	0	135	0	0	0	0	0	0	0	0	0	0	0	0	0	0	0
鈴木寿之, 潮能宏, 吉野哲夫, 細川正高, 吉野英純. 1995. 西表島で採集された日本初記録のエリトガハゼ(新種). I.O.P.DIVING NEWS. 6(2): 4-6	0	0	0	0	3	0	0	0	0	0	0	0	0	0	0	0	0
鈴木寿之, 潮能宏, 世古徹. 2011. 沖縄島で採集された日本初記録のサトメハゼ(新種)(スズキ目ハゼ科). 神奈川県立博物館研究報告 自然科学. 40: 61-66	0	0	0	0	0	0	0	0	0	3	0	0	0	0	0	0	0
鈴木寿之, 潮能宏, 矢野維雄, 米沢俊彦, 大迫尚晴. 2009. 琉球列島で採集された日本初記録のハゼ科魚類4種. 大阪市立自然史博物館研究報告. 63: 1-10	0	0	0	0	1	0	0	0	0	3	0	0	0	0	0	0	0
鈴木寿之, 大迫尚晴, 潮能宏. 2008. 日本初記録のハゼ科魚類カブキハゼ(新種). 日本生物地理学会会報. 63: 81-86	0	0	0	0	0	0	0	0	0	8	0	0	0	0	0	0	0
鈴木寿之. 2004. 西表島浦内川の魚類とその存続の危機. 理科通信サイエンスネット. 22: 8-11	0	0	0	0	15	0	0	0	0	23	0	0	0	0	0	0	0
鈴木優子. 1999. 沖縄島南部地域におけるシロカシラ <i>Pycnonotus sinensis</i> の個体数と開巣の季節変動. 九州病虫害研究会報. 45: 80-83	0	6	0	0	0	0	0	0	0	0	0	0	0	0	0	0	0
脇田信寿, 與座(仲本)優子, 末朝和泉, 傳田哲郎, 立石庸一. 2005. 琉球列島のモダマダ. 分類. 5(1): 9-19	0	0	0	0	0	1	0	0	0	0	0	0	0	0	0	0	0
島島大河・西丸裕敏・立原一憲. 2014. 沖縄島佐敷干潟におけるスナゴハゼ <i>Pseudogobius javanicus</i> とマサゴハゼ <i>P. masago</i> の生息環境. 魚類学雑誌. 60: 59-68	0	0	0	0	0	0	0	0	0	2	0	0	0	0	0	0	0
澤田勇. 1994. 日本のコウモリ綱総覧. 自然誌研究雑誌. (2,3,4): 53-80	18	0	0	0	0	0	0	0	0	0	0	0	0	0	0	0	0
澤田勇. 2002. 日本産コウモリの寄生線虫総覧. 奈良産業大学『産業と経済』. 17(5): 81-85	3	0	0	0	0	0	0	0	0	0	0	0	0	0	0	0	0
澤田安喜. 2000. 宜野湾市の植物相. 宜野湾市教育委員会文化(雑)編, 宜野湾市史第9巻資料編8自然: 255-324	0	0	0	0	0	1,839	0	0	0	0	0	0	0	0	0	0	0
龍島恵介. 2011. 沖縄本島における <i>Ipomoea</i> 属 2 種の花に対するメジロの盗蜜行動. Bird Research. 7: S1-S4	0	1	0	0	0	0	0	0	0	0	0	0	0	0	0	0	0
龍島恵介. 2012. 沖縄本島におけるメジロによるハイビスカス花への盗蜜被害率の周年変化. Bird Research. 8: S5-S9	0	3	0	0	0	0	0	0	0	0	0	0	0	0	0	0	0
與那原盛次. 1980. オトヒメエビの繁殖生態. 沖縄生物学会誌. (18): 39-43	0	0	0	0	0	0	0	0	0	0	0	0	0	1	0	0	0
岡平名里美, 当山昌高, 安川謙一郎, 陳陽隆, 高橋隆, 久貝勝盛. 1998. 宮古諸島における陸棲爬虫両生類の分布について. 平良市総合博物館紀要. (5): 23-38	0	0	131	283	0	0	0	0	0	0	0	0	0	0	0	0	0

(3) 生物文化に関する参考文献等

第2章－2で解析手法を示した生物文化について、情報源を表4-5-2に示す。合計605冊の字誌、市町村誌、専門書について調査を実施した。



表 4-5-2 (1). 生物文化に関する収集文献リスト

No	関係市町村	文献名称	著者名	発行年月	生物文化記載有無
1	国頭村	赤丸岬の栄え 桃原区制百年誌	桃原区桃原字誌編集委員会[編]	2011.3	○
2		字奥の事績	奥有志会	1918	○
3		字誌 奥のあゆみ	字誌奥のあゆみ刊行会	1986	○
4		字誌 辺野喜	辺野喜誌編集委員会	1998	○
5		あしみなな里 伊地	字伊地編集委員会編集	2010.3	○
6		安田のシヌグ考	宮城定盛	1976	
7		あらは 安田史誌	安田字誌編さん委員会	2014	○
8		あらは 創立 30 周年記念誌	多和田真利	1984.12	○
9		宇嘉に生きる 山は緑に水清く	宮城幸三郎著	1989.2	○
10		沖縄島奥動植物方言生物知識	当山昌直	2016	○
11		沖縄島国頭村奥の動植物方名とその利用	当山昌直・盛口満・島田隆久・宮城邦昌	2016	○
12		沖縄島国頭村辺野喜の動植物方名とその利用	当山昌直	印刷中	○
13		沖縄民俗第 24 号 多良間村仲筋、国頭村安田報告	琉球大学民俗研究クラブ	1986	○
14		沖縄民俗第 4 号 シヌグまつり調査、田名部落調査、楚洲部落調査報告	琉球大学民俗研究クラブ	1961	○
15		沖縄民俗第 9 号 中山・奥部落調査報告	名嘉真宜勝(責任)	1965	○
16		国頭村奥区の赤瓦屋根・木造家屋の建築木材	新里孝和、木下義宣	2012	
17		奥の歩み	浦崎直次	1998	
18		鏡地区創立 70 周年記念誌	玉城安秀	2007.2	○
19		かにまん - 在那覇奥間郷友会結成三十周年記念誌	山川勇	1982	○
20		聞き書き・島の生活誌①野山がコンビニ 沖縄島のくらし	安溪遊地・安溪貴子・当山昌直・渡久地健	2009.2	○
21		聞き書き・島の生活誌④海と山の恵み 沖縄島のくらし 2	当山昌直・安溪遊地・安溪貴子・渡久地健・早石周平	2010.2	○
22		宜名真郷友会三十周年記念誌	宜名真郷友会 30 周年記念事業実行委員会編集部編	1995.7	○
23		[国頭村字浜郷友会]創立 50 周年記念誌	国浜郷友会創立 50 周年記念事業実行委員会[編]	2002.1	○
24		[国頭村字半地]創立 50 周年記念誌	知花直子	1996.3	○
25		国頭村安田の歴史とシヌグ祭り	宮城鉄行	1993	
26		国頭村奥の植物方言	新里孝和、木下義宣	2012	○
27		国頭村の森林と林業の歴史を語る	仲間勇栄	2010.12	○
28		口碑・伝説・寄稿文 沖縄・国頭村・辺土名	宮城克松編	2009.3	
29		在那覇奥郷友会創立 40 周年記念誌 奥郷友会会誌	在那覇奥郷友会	1991.12	
30		写真集 奥の肖像	坂井和夫	1998	
31		人生八十年の歩み - 私のこと奥のこと	宮城親昌	1984	○
32		清流に育まれて - 奥間川流域生活文化遺跡調査報告書	与儀文夫・チヨ子	2000	○
33		[那覇在住桃原郷友会(国頭村)]創立 30 周年記念誌	那覇在住桃原郷友会編	1982.5	
34		南米比地移民誌	在那覇比地郷友会・大城吉義編集	1980	
35		[辺土名郷友会]会誌 創刊号	知念敬清編 多和田真修編 辺土名郷友会[編]	1977.9	
36		辺土名誌 下巻	辺土名誌編集委員会編集	2007.7	○
37		辺土名誌 上巻	辺土名誌編集委員会編集	2007.7	○
38		ぼうまく - 佐手郷友会結成 30 周年記念誌	佐手郷友会	1988	
39		やんばる風俗図絵	神山清政	1984	○
40		やんばる古里風俗図絵	神山清政	2000.7	○
42		東村	字川田誌 2 巻	字誌編集委員会 編集	2003.3
43	沖縄の祭礼 - 東村民俗誌		渡邊欣雄	1987	○

表 4-5-2 (2). 生物文化に関する収集文献リスト

No	関係市町村	文献名称	著者名	発行年月	生物文化記載有無	
44	東村	沖縄民俗第6号 東村平良区探訪報告	琉球大学民俗研究クラブ	1963	○	
45		沖縄民俗第7号 直江広治先生民俗学開講記念号	琉球大学民俗研究クラブ	1963	○	
46		川田誌 第1巻	[川田誌]編集委員会編	2004.12	○	
47		東村史	東村史編集委員会	1987	○	
41		Taira:An Okinawan Village (平良-沖縄の村)	Thomas Marezki /Hatsumi Marezki	1966		
42		字川田誌 2巻	字誌編集委員会 編集	2003.3	○	
43		沖縄の祭礼-東村民俗誌	渡邊欣雄	1987	○	
44		沖縄民俗第6号 東村平良区探訪報告	琉球大学民俗研究クラブ	1963	○	
45		沖縄民俗第7号 直江広治先生民俗学開講記念号	琉球大学民俗研究クラブ	1963	○	
46		川田誌 第1巻	[川田誌]編集委員会編	2004.12	○	
47		東村史	東村史編集委員会	1987	○	
41		Taira:An Okinawan Village (平良-沖縄の村)	Thomas Marezki /Hatsumi Marezki	1966		
48		大宜味村	大宜味字誌 鎮守の里	宮城長信著	2012	○
49			大宜味一心会総会 昭和61年度郷友の心はひとつ	大宜味一心会[編]	1986.6	
50	大宜味村謝名城郷友会 30周年記念誌		謝名城郷友会	1982	○	
51	大宜味村上原区制八十周年・天作賀会設立五十周年「ふるさとティサガ」記念誌		大宜味村字上原・天作賀会編	1997.7	○	
52	大宜味村饒波誌		金城幸雄	2005.1	○	
53	大宜味村史「民俗編」		大宜味村史編纂委員会	2018.3	○	
54	大宜味村謝名城の民俗		新城真恵	1985	○	
55	[大宜味村]大保誌 大保川の流れとともに		大宜味村大保区字誌編纂委員会編集	2006.1	○	
56	大宜味村史 通史		大宜味村史編集委員会	1979	○	
57	大宜味大工一代記		金城賢勇	1988	○	
58	大宜味のむかし話		福地曠昭	1980	○	
59	大宜味やんばるの生活風景-根路銘村落の習俗と子供の遊び		外間治男	1985	○	
60	喜如嘉		賀川光夫	1965	○	
61	喜如嘉誌		喜如嘉誌編集委員会	1996	○	
62	喜如嘉の写真集写真で見る喜如嘉のあゆみ		喜如嘉誌編集委員会編	1995.12		
63	喜如嘉の葬制と墓制		福地曠昭	1978	○	
64	喜如嘉の芭蕉布-喜如嘉の芭蕉布保存会テキスト		喜如嘉の芭蕉布保存会	1984		
65	喜如嘉の古い童謡と民謡-レコード解説		山城善光	1976		
66	喜如嘉の民俗		平良豊勝	1970	○	
67	塩屋・ウングミ-沖縄県大宜味村塩屋ウングミの記録		平良孝七・撮影/塩屋ウングミ刊行委員会	1986		
68	塩屋誌		塩屋誌編集委員会	2003.5		
69	塩屋誌 第一集		[塩屋誌編集委員会]	1999.11	○	
70	塩屋橋物語-心の遺産		塩屋橋物語編集委員会	2000		
71	写真集・喜如嘉		喜如嘉誌編集委員会	1995		
72	生活分類上から見た津波のシマ言葉 初版		前田勇善著	2004.1		
73	戦前における喜如嘉の農業		宮城剛信	1995	○	
74	創立三十周年記念誌		大宜味村老人クラブ連合会記念誌編集委員会	1994		
75	根路銘誌		根路銘区	1985	○	
76	火の葬送曲-続・やんばるの火		山城善光	1978	○	
77	ふあるやま-イギミの里・地名考		福地曠昭	1983	○	
78	ブナガヤ-実在証言集		山城善光	1982	○	
79	村と戦争 喜如嘉の昭和史		福地曠昭著	1975.12		
80	やんばる女一代記-宮里悦自伝		宮里悦	1987	○	
81	大兼久誌		大兼久誌編集委員会	1991	○	
82	大兼久20周年記念誌	那覇近郊在住大兼久会	1975			

表 4-5-2 (3). 生物文化に関する収集文献リスト

No	関係市町村	文献名称	著者名	発行年月	生物文化記載有無	
83	大宜味村	大兼久-発足 10 周年記念誌	那覇近郊在住大兼久会	1965	○	
84		大正十一年五月以降議事録 田嘉里青年会	田嘉里青年会	1922	○	
85		津波誌	津波誌編集委員会	2004	○	
86		芭蕉布の里の歴史とくらし	北部農業改良普及所大宜味支所	1982	○	
87		民具の家	平良景昭	1973	○	
88		今帰仁村	伊是名村勢理客誌	諸見武彦	1999	○
89			今泊誌	今泊誌編集委員会	1994	○
90			沖縄民俗第 2 号	琉球大学民俗研究クラブ	1960	○
91			北山史話	新城徳祐	1957	○
92			県立博物館総合調査報告書Ⅷ-古宇利島	沖縄県立博物館	1991	
93			古宇利誌	古宇利誌編集委員会	2006	○
94			崎山誌	崎山誌編集委員会	1989	○
95			しちやま-沖縄県朝日農業賞受賞記念誌	沖縄県北部農業改良普及所	1985	
96			じゃな誌	じゃな誌編集委員会	1987	
97			渡喜仁誌	今帰仁村渡喜仁	2007	○
98			渡喜仁浜原貝塚調査報告書・I	今帰仁村教育委員会	1977	
99	特集 今帰仁城跡		今帰仁村教育委員会	1982	○	
100	仲尾次誌		仲尾次誌編集委員会	1993	○	
101	仲宗根誌		仲宗根誌編集委員会	1996	○	
102	今帰仁研究 15 号 (2007)		今帰仁村教育委員会	2007	○	
103	なきじん研究 2 - 「すくみち」(第 1 号~16 号)		今帰仁村歴史資料館準備室	1992	○	
104	なきじん研究 3 - 今帰仁の歴史		今帰仁村歴史文化センター準備室	1993	○	
105	なきじん研究 4 - すくみち (第 17 号~25 号)		今帰仁村歴史文化センター準備室	1994	○	
106	なきじん研究 6 - すくみち (第 26 号~29 号)	今帰仁村歴史文化センター	1996	○		
107	なきじん研究 8 - すくみち (第 30 号~32 号)	今帰仁村歴史文化センター	1998	○		
108	今帰仁村史	今帰仁村史編集委員会	1975	○		
109	今帰仁村玉城区平良門中の古文書翻刻	比嘉ひとみ・崎原盛俊	2002	○		
110	今帰仁村婦人会 50 周年記念誌	同記念誌編集委員会	2002			
111	名護博物館紀要 3 号	仲原弘哲	1987.3	○		
112	東支那海・第 2 号 - 玉城部落調査報告	普天間高等学校郷土研究クラブ	1972	○		
113	分字 50 周年記念越地誌 昭和 12 年~昭和 62 年	黒島直太編	1988.4	○		
114	まや-じくく	澤岬義啓	1984	○		
115	與那嶺誌	山内昌敏	1995	○		
116	湧川誌	湧川誌編集委員会	1987	○		
117	本部町	石川原集落誌	石川原郷友会編集委員会編	2001.12	○	
118		伊豆味誌	兼次佐一	1965	○	
119		伊野波公民館落成記念誌	渡久地松秀	1978	○	
120		大嘉陽分区 50 周年記念誌	大嘉陽分区 50 周年記念事業委員会	1997.6	○	
121		大浜の古謡集 (ジラバ・ユンタ)	大浜古謡同好会	1976		
122		沖縄市在住具志堅郷友会創立二十周年記念誌	上間清英・	1975		
123		沖縄民俗第 15 号 粟国村西部落・上本部村具志堅部落報告	琉球大学民俗研究クラブ	1968	○	
124		軌跡 字北里創立 50 周年記念	50 周年記念誌編集委員会	1992.8	○	
125		北里誌	北里誌編集委員会	1991	○	
126		具志堅誌	仲里松吉	1978	○	
127		古代伝統の祭 - 具志堅のシニーク	新城徳祐	1973	○	
128		瀬底誌	瀬底誌編集委員会	1995	○	
129		瀬底誌 資料編	瀬底誌編集委員会編	1995.6		
130		総合調査報告書 V - 瀬底島	沖縄県立博物館	1988		
131		備瀬史	仲田栄松	1984		
132		ふるさと雑感	大見恒貴	1989	○	
133		ふる里瀬底・1	内間直幸	1988	○	
134		ふる里瀬底・2	内間直幸	1989	○	

表 4-5-2 (4). 生物文化に関する収集文献リスト

No	関係市町村	文献名称	著者名	発行年月	生物文化記載有無
135	本部町	本部町字浦崎史	玉城西雄	1969	
136		本部町字貝志堅の方言	仲里長和	2002	
137		本部町の民話 下巻・伝説編	仲宗根金祿	2005	○
138		本部町の民話 上巻・昔話編	照屋松吉	2004	○
139		本部町野原区創設 50 周年記念誌	上間長徳	1997.3	○
140		本部町東区 60 年のあゆみ	東区 50 周年記念誌編集委員会	2015.9	○
141		山川郷友会 30 年誌	山川郷友会初年誌発刊編集委員会	1988.11	○
142		山里誌	山里誌編集委員会	2000.12	○
143	名護市	東江誌	東江誌編纂委員会	2001	○
144		字久志芸能誌	字久志芸能誌編纂委員会編集	2005.8	
145		安和の語りぐさ	仲村栄正	1987	○
146		伊差川誌	伊差川誌編集委員会	1991	○
147		稲嶺誌	稲嶺誌編集委員会	1988	○
148		内原のあゆみ	松田清永	1984	○
149		大北誌	大北誌編集委員会	2003	
150		大中誌	大中誌編纂委員会	1994	○
151		[大南区創立 50 周年]記念誌	仲宗根恭子	1996.11	○
152		沖縄民俗第 13 号 久高島イザイホー・汀間部落調査報告	嶺井敏子 (責任)	1967	○
153		親川 -小地名調査報告書-	名護市史編纂室社会教育課文化財係編	1985.11	
154		勝山誌	勝山誌編纂委員会	1978	○
155		我部祖河誌	我部祖河誌編集委員会	1999	
156		嘉陽誌	嘉陽誌編纂委員会	1999	○
157		川上誌 いちへきのムラ	川上誌編集委員会編	2009.4	○
158		かんでな誌	新城信一	1983	
159		旧名護町産業行政小史 (昭和 15 年～42 年)	宮城岸清	1982	
160		郷友 - 創立 20 周年・25 周年記念号	同編集委員会	1977	
161		久志誌	字誌編纂委員会	1998	○
162		久志村誌	玉城定喜著	1967.1	
163		久志地区の墓	名護博物館	1990	
164		久志の民話	名護市史編さん室	1991	
165		ぐすく育英会 35 年の歩み	城育英会	1991	
166		国頭屋の祖先と辺野古の行事	比嘉ムト	1991	
167		組踊・矢蔵の比屋	屋部字誌編纂委員会	1987	
168		源河誌	源河誌編纂委員会	2016	○
169		幸喜部落の歩み	津波仁栄	1978	
170		呉我誌	呉我誌編集委員	1976	○
171		古我知の手さぐり記	松川源傑	1995	○
172		ゴバン型集落 - 済井出村の源流	古堅哲	1996	○
173		写真集 屋部 - ひとびととくらし	屋部字誌編纂委員会	2002	
174		しらが社の栄え 喜瀬の浦誌	喜瀬字誌編集委員会編	2009.1	○
175	数久田字誌 轟 すぐた	[数久田]字誌編集委員会編	2007	○	
176	済井出誌	済井出誌編纂委員会	2009		
177	田井等誌	字誌編集委員会編集	2008.7	○	
178	手水の恵み 許田字誌	名護市許田区	2007		
179	とはや(渡波屋)旧屋部村郷友会 15 周年記念誌	山本川恒	2011.5	○	
180	とよはら結成三十周年記念誌	豊原一心会三十周年記念誌編集委員会編集	1989.7		
181	仲尾次向上会戦後 50 周年記念誌	戦後 50 周年記念誌	1995		
182	仲尾次誌	仲尾次誌編集委員会	1989	○	
183	仲尾次豊年踊 100 年祭記念誌	仲尾次豊年踊 100 年祭記念実行委員会	1991		
184	名護市史 本編 11・わがまち・わがむら	名護市史編さん委員会	1988	○	
185	名護市史 本編 7 社会と文化	名護市史編さん委員会	2002	○	
186	名護市史 本編 9 自然の文化誌	名護市史編さん委員会	2001	○	
187	名護市史 本編 9 民俗誌	名護市史編さん委員会	2001	○	
188	名護市史 本編 9 民俗地図	名護市史編さん委員会	2001	○	
189	名護市天然記念物シリーズ・7 嘉津宇岳 名護市動植物総合調査報告書	名護市教育委員会文化財係・名護博物館	2009	○	
190	名護市豊原誌	豊原区字誌編纂委員会編集	2007		

表 4-5-2 (5). 生物文化に関する収集文献リスト

No	関係市町村	文献名称	著者名	発行年月	生物文化記載有無
191	名護市	名護市の遺跡(2) - 分布調査報告	名護市教育委員会	1982	○
192		名護市の御嶽林	名護市教育委員会	1979	○
193		名護人の雑記帳	宮城盛雄	1987	○
194		名護町制十周年記念誌	比嘉宇太郎	1934	○
195		名護の民話	名護市史編さん室	1989	○
196		羽地村字親川郷土誌	平良盛吉・川上清栄	1962	
197		羽地・屋我地地域史料目録 1	名護市史編纂室編	1988.1	
198		ふるさと辺野古を語る	比嘉ムト	1989	○
199		ふんしどうくる 勝山の里	「ふんしどうくる勝山の里」編集委員会	2005.8	○
200		分村十周年記念誌	屋我地村	1956	○
201		辺野古誌	辺野古誌編纂委員会	1998	○
202		宮里沿革のあらまし	神山祥男	1988	
203		宮里の沿革	富里字誌編集委員会	2004	○
204		みんぞく第 10 号 - 屋我部落調査報告書	沖縄国際大学文学部社会学科小熊研究室	1996	○
205		みんぞく第 11 号 - 名護市運天原部落調査報告書	沖縄国際大学文学部社会学科小熊研究室	1997	○
206		みんぞく第 4 号 - 名護市屋我地島饒平名調査報告書	沖縄国際大学文学部社会学科小熊研究室	1990	○
207		みんぞく第 9 号 - 名護市我部部落調査報告書	沖縄国際大学文学部社会学科小熊研究室	1995	
208		昔を語る	宮城岸清	1981	○
209		明治・大正・昭和時代における幸喜の世相史	宮城岸清	1984	○
210		屋我地郷土誌	仲宗根重吉	1975	○
211		屋我地地区の墓	名護博物館	1992	○
212		屋我地の今と昔	名護市立屋我地小学校	1987	○
213		屋我地の民話	名護市史編さん室	1992	○
214		屋部地区の墓	名護博物館	1991	○
215	屋部のウシヤキ	名護博物館	1989	○	
216	屋部のエイサー節	屋部字誌編纂委員会編	1987.9		
217	屋部の八月踊り	仲宗真盛喜ら	1996	○	
218	屋部の民話	名護市史編さん室	1990		
219	屋部の民話 第 2 版	名護市史編さん室編	2008.3		
220	屋部ひとびととくらし 写真集	屋部字誌編纂委員会編	2002.1	○	
221	山本川恒翁昔ばなし(トーカチ記念)	遠藤庄治・比嘉久ほか	1996		
222	世富慶誌	世富慶字誌編集委員会編	2012.8	○	
223	饒平名郷土誌	仲宗根重吉	1972		
224	我が生まれ島・久志小今昔物語	島袋正二郎	1996		
225	わが村十年のあゆみ-分村十周年記念	屋部村	1956		
226	宜野座村	字宜野座組踊集	組踊編集委員会	2001	○
227		字松田沿革史 - 1944 年以降	字松田教育振興委員会	1976	
228		漢那誌	漢那誌編集委員会	1984	○
229		宜野座村字松田(古知屋)の組踊集(影印本)	宜野座村教育委員会	1989	
230		宜野座村字松田(古知屋)の組踊集(翻刻集)	池宮正治・宜野座村教育委員会	1989	
231		宜野座村漢那区老人クラブ創立五十周年記念誌	漢那区老人クラブ	2013.5	
232		宜野座村誌	宜野座村誌編集委員会	1991	○
233		宜野座村誌第 3 巻資料編 3 自然・考古	宜野座村誌編集委員会	1989	○
234		宜野座村乃文化財 3 松田区の地名調査報告書	宜野座村教育委員会	1983	○
235		宜野座村乃文化財 5 字宜野座の地名調査報告書	宜野座村教育委員会	1985	○
236		宜野座村松田の歴史	松田教育振興委員会	1977	○
237		故里は語る - 宜野座字誌	田端景俊	1982	○
238		故里は語る 宜野座区字誌 2	宜野座区字誌編集委員会編	2012	○
239		惣慶誌	新里幸一	1978	○
240		松田区誌	字誌編集委員会	2003	○
241		恩納村	いやしの里 名嘉真	恩納村名嘉真字誌編集委員会編	2012.3
242	恩納字誌 山・海・大地 古からの恵		誌編集発刊事業スタッフ	2007	○

表 4-5-2 (6). 生物文化に関する収集文献リスト

No	関係市町村	文献名称	著者名	発行年月	生物文化記載有無	
243	恩納村	恩納字誌 山・海・大地 古からの恵 資料編	[恩納]字誌編集発行事業スタッフ編集	2007	○	
244		恩納村誌	恩納村役場	1980	○	
245		恩納村誌 自然編 第1巻	恩納村誌編さん委員会編	2014	○	
246		組踊 忠臣身替	字恩納	1979	○	
247		写真集 道写真で見る恩納区のおゆみ	[字恩納自治会]字誌編集委員会企画・編集	2003.3		
248		瀬良垣の豊年祭	板谷徹	2002		
249		とよむあふす - 安富祖字誌	字誌とよむあふす編集委員会	2001	○	
250		花と水の里 喜瀬武原字誌	宇江城安吉	2005	○	
251		南恩納誌・第1巻「議事録」	南恩納区字誌編集委員会	1999	○	
252		屋嘉田潟原の生き物たち	仲西美佐子	2012	○	
253		金武町	伊芸誌	金武町伊芸区	2013.3	○
254			記録集伊芸区と米軍基地	伊芸誌編纂委員会『伊芸区と米軍基地』担当編	2013.3	
255			金武区誌 戦前新聞集成	金武区誌編集室	1989	
256	金武区誌 戦争編		金武区誌編集委員会編	2002.12		
257	金武町の村落と聖地 伊芸区 の場合		津波高志	1991.3	○	
258	金武町の村落と聖地 金武区 と並里区の場合		津波高志著	1994.12		
259	金武町の村落と聖地 屋嘉区の場合		津波高志著	1992.12		
260	並里区誌 資料編・戦前新聞集成		並里区誌編纂室	1995	○	
261	並里区誌 戦前編		並里区誌編纂室	1998	○	
262	並里区 歴史写真集		並里区写真集編集委員会	2001	○	
263	平和の祈り 伊芸区戦没者慰霊碑建立記念誌		金武町伊芸区戦没者慰霊碑建立委員会編	2008.11		
264	村の記録 金武町字伊芸		安富祖一博	1983	○	
265	屋嘉区誌 戦前編		屋嘉区誌編纂委員会	2005.3	○	
266	うるま市	赤野区 60 周年記念誌	赤野区記念誌編集委員会	1976		
267		安慶名字誌	安慶名字誌編集委員会編	2014		
268		字石川誌	うるま市石川部落会	2014.8	○	
269		イーター島 伊計島生活誌	中石清繁	1990	○	
270		伊計島豊年祭記念誌 平成 10 年	豊年祭実行委員会記念誌発行委員会	1998.11		
271		石川市史	伊波信光	1988	○	
272		伊波区誌	伊波区誌編集委員会	1996		
273		伊波集和会誌	伊波/政善    編集	1979.12		
274		いりばる字誌	いりばる字誌編集委員会    編集	2010	○	
275		江洲区戦後五十年誌	江洲誌編集委員会	1995		
276		おもろ古謡にみる与勝	島袋善吉	1994	○	
277		勝連村誌	福田恒禎	1966	○	
278		勝連町史	勝連町史編集委員会	1984	○	
279		勝連町南風原字誌	沖縄県中頭郡勝連町字南風原字誌編纂委員会	2000	○	
280		勝連の新聞集成	徳村安信	2001	○	
281		上平良川 50 周年記念誌	平良川区自治会	2011.5	○	
282		郷土大田のおゆみ：大田公民館落成記念誌	大野顕	1998.12	○	
283		具志川市史	具志川市史編さん委員会	1997	○	
284		具志川市史 第一巻 新聞集成明治編	具志川市史編さん委員会	1991	○	
285		具志川市史 第三巻 伝説民話編上	具志川市史編さん委員会	1991	○	
286		具志川市志志林川自治会創立 10 周年記念誌	志林川区自治会創立十周年記念事業期成会	1983		
287		結成 15 周年記念誌 (平敷屋工イサー保存会)	平敷屋工イサー保存会	1998		
288		古希記念回想録 私とふるさと	中村栄春	1982	○	
289		50 年のあゆみ 饒辺区戦後復興 50 周年記念誌	[饒辺区戦後復興 50 周年記念事業実行委員会]	不明		
290		昆布 60 周年記念誌	宜寿次政昭	1978	○	
291		シマくとうば 旧石川市山城	山城正夫	2009.1	○	
292		島乃影 平安座	新垣貞雄	2012		
293		創立 10 周年 記念誌 具志川市新赤道自治会	山里耕哉	1983	○	
294		創立 60 周年記念誌	昆布 60 周年記念誌委員	1978.7	○	

表 4-5-2 (7). 生物文化に関する収集文献リスト

No	関係市町村	文献名称	著者名	発行年月	生物文化記載有無	
295	うるま市	続与勝の歴史散歩 勝連城繁栄時代・平安座むらの誕生	親川光繁	2000		
296		津堅島の唐踊り	勝連町教育委員会	1979		
297		津堅島の記録	比嘉繁三郎	1990	○	
298		天願区字誌	天願区字誌編集委員会	2016.05		
299		天願区字誌・別巻 写真集	天願区字誌編集委員会	2016.05		
300		天願区字誌・別巻 写真集『常しえに輝く天願の彩』	上平良川 50 周年記念誌編集委員会	2016		
301		豊原区創立 50 周年記念誌	豊原区創立 50 周年記念誌編集部会	2000.5	○	
302		なあくすく字誌	なあくすく字誌をつくる会編集	2005	○	
303		ひやむざかなもり-写真に見る平安座今昔-	平安座今昔写真集編集委員会	1984	○	
304		僻で変わろう！与勝のあゆみと古代文字	島袋善吉・吉浜節子	1998	○	
305		吉里達雄戦後資料集 高江洲 区字誌編集資料	高江洲区字誌編さん委員会編	2015.12		
306		平敷屋字誌	平敷屋字誌編集委員会	1998	○	
307		平安座自治会館新築記念 故きを温めて	平安座自治会	1985		
308		平安座 その名についての一考察	奥田良寛春	1969	○	
309		平安名字誌	沖縄県中頭郡勝連町字平安名字誌編纂委員会	1997	○	
310		宮城島郷土誌	宮城小学校	1936	○	
311		民俗第三号 津堅島	久高将邦(責任編集)	1961	○	
312		民俗第5号 柳田国男先生追悼号	玉城隆男(責任者)	1962	○	
313		めーばる 公民館建設記念誌	うるま市石川前原区公民館建設委員会総務部会記念誌	2008.9		
314		ヤブチ式土器と屋慶名村の誕生-往古の行為論で学ぶ新與勝風土記-(下)	仲地和雄・水野益継	1992		
315		ヤブチ式土器と屋慶名村の誕生-往古の行為論で学ぶ新與勝風土記-(上)	仲地和雄・水野益継	1992		
316		与勝の歴史散歩 ふなやれ・平安座	親川光繁	1990	○	
317		沖縄市	あゆみ-住吉自治会 20 周年記念誌	山内自治会	1980	○
318			泡瀬誌	泡瀬復興期成会	1988	○
319			泡瀬村創設百周年記念誌	泡瀬復興期成会[編]	2005.1	
320			泡瀬の京太郎(沖縄市文化財調査報告書第10集)	沖縄市教育委員会文化課	1987	
321			泡瀬復興期成会創設 60 周年記念誌	泡瀬復興期成会[編]	2011.4	
322			山内自治会館記念誌	山内自治会	1976	○
323			上地誌	上地誌編集委員会	2000	○
324			沖縄市史_第八巻資料編 7-下_近代期の新聞にみる歴史	沖縄市教育委員会	1985	○
325			沖縄市史_第八巻資料編 7-上_近代期の新聞にみる歴史	沖縄市教育委員会	1985	○
326	越來美里の先人たち		沖縄市人物伝刊行会	1988		
327	古謝誌		古謝誌編集委員会	1999	○	
328	胡屋誌		胡屋誌編集委員会	1994	○	
329	胡屋の今昔写真誌 身近な歴史と文化と人々		胡屋字誌編集委員会	1991		
330	写真集 ふるさと泡瀬		泡瀬復興期成会	1997		
331	農業と生活 池原・登川・知花		中部農業改良普及所	1983	○	
332	美里村史		平田嗣一	1962	○	
333	室川誌		室川自治会編集委員会編	2009.5		
334	読谷村		アカノコ(楚辺誌資料集・20)	比嘉豊光・村山友江	1990	
335			字渡具知誌「戦争編」	読谷村字渡具知公民館[編]	1996.8	
336			伊良皆の民話(読谷村民話資料集1)	名嘉真宜勝	1979	○
337		上地・親志・都屋の民話(読谷村民話資料集12)	読谷村教育委員会	1994	○	
338		宇座の民話(読谷村民話資料集6)	名嘉真宜勝	1984	○	
339		[宇座老人クラブ百の会]結成 15 周年記念誌	百の会編集委員	1979		
340		沖縄民俗第11号 渡名喜島・座喜味部落調査報告	琉球大学民俗研究クラブ	1966	○	
341		喜名の民話(読谷村民話資料集2)	名嘉真宜勝	1980	○	

表 4-5-2 (8). 生物文化に関する収集文献リスト

No	関係市町村	文献名称	著者名	発行年月	生物文化記載有無	
342	読谷村	記念誌	読谷村楚辺	1962	○	
343		儀間の民話 (読谷村民話資料集 5)	名嘉真宜勝	1983	○	
344		残波の里 宇座誌	新城平永 (代表)	1974	○	
345		瀬名波の民話 (読谷村民話資料集 4)	読谷村教育委員会・歴史民俗資料館	1982		
346		楚辺誌「戦争編」	字楚辺誌編集委員会	1992		
347		楚辺誌「民俗編」	楚辺誌編集委員会	1999	○	
348		楚辺人 (楚辺誌資料集・20)	比嘉豊光、村山友江	1992	○	
349		楚辺の民話 (読谷村民話資料集 11)	名嘉真宜勝	1992	○	
350		高志保の民話 (読谷村民話資料集 8)	名嘉真宜勝	1986	○	
351		大木・牧原・長田の民話 (読谷村民話資料集 13)	名嘉真宜勝	1996	○	
352		大湾・古壑の民話 (読谷村民話資料集 14)	名嘉真宜勝	1999	○	
353		渡慶次の民話 (読谷村民話資料集 7)	読谷村教育委員会・歴史民俗資料館	1985	○	
354		読谷村瀬名波誌	読谷村瀬名波誌編集委員会編	2015.3	○	
355		波平の歩み	新垣秀吉	1969	○	
356		波平の民話 (読谷村民話資料集 9)	名嘉真宜勝	1989	○	
357		八重山のすびんちゅ (楚辺誌資料集・17)	比嘉豊光・村山友江	1990		
358		比謝砦誌	比謝砦公民館	1995	○	
359		遙なり激動の少年期 戦後五十周年記念誌	岩井利彦	1996	○	
360		北谷町	字誌北谷	金城至盛	1986	○
361			上勢頭誌 上巻 通史編 (I)	上勢頭誌編集委員会	1997	○
362	嘉手納町	字野里誌	字野里誌編集委員会	2004.1	○	
363		字屋良文化史	伊波孝真	1977	○	
364		嘉手納町水釜史	水釜史編集委員会	1996	○	
365		屋良誌	屋良誌編纂委員会	1992	○	
366	宜野湾市	新城区青年会工イサー三十周年記念誌	三十周年記念実行委員会／編	2011.06	○	
367		上大謝名自治会創立二十周年記念誌	創立二十周年記念事業実行委員会	2000		
368		神山誌	神山郷友会神山誌編纂委員会／編	2012.11	○	
369		宜野湾市新城区自治会 創立 20 周年記念誌	宜野湾市新城区自治会	1983		
370		宜野湾市伊佐区婦人会 創立 5 5 周年記念誌	宜野湾市伊佐区婦人会記念誌編集委員	2002		
371		喜友名誌 ちゅんなー	喜友名区自治会	2015	○	
372		シマの話	佐喜真興夫	1925	○	
373		長田区自治会 45 周年記念誌	宜野湾市長田区自治会	1984	○	
374		普天間 三十周年記念誌	福井武八	1994	○	
375		ふるさと愛知	仲松弥詳	1980		
376	真栄原団地会設立 3 0 周年記念誌	真栄原団地会	2000			
377	浦添市	字経塚史	経塚史編集委員会	2006.2	○	
378		字誌たくし	沢岷字誌編集委員会	1996	○	
379		字誌 なーぐすく	なーぐすく字誌編集委員会	2012	○	
380		遺跡にみる昔ぐすくま (むかし城間シリーズ 1)	城間字誌編集委員会編	1997.3		
381		内間字誌	内間字誌編集委員会	1981	○	
382		内間公民館落成記念誌	浦添市字内間自治会	1984		
383		内間婦人会 5 0 周年記念誌 婦人会のあゆみ	浦添市内間婦人会	1998		
384		うらおそい散策マップ うらそえちゅらまち 沢岷地区	うらおそい歴史ガイド友の会編	2007		
385		浦添・小湾方言辞典	法政大学沖縄文化研究所小湾字誌調査委員会	1995		
386		[浦添市大平自治会]字誌 祖国復帰記念出版	松田国昭編	1972.6	○	



表 4-5-2 (9). 生物文化に関する収集文献リスト

No	関係市町村	文献名称	著者名	発行年月	生物文化記載有無	
387	浦添市	浦添市字大平字誌 祖国復帰記念出版	浦添市字大平字誌編集委員会編	1972.6	○	
388		浦添市当山区成立八十八周年 記念誌 当山	浦添市当山自治会編集	2005.3		
389		浦添の地名 (浦添市文化財調査報告書第 13 集)	浦添市教育委員会文化課	1988.3	○	
390		小湾字誌 沖縄戦・米占領下で失われた集落の復元	法政大学沖縄文化研究所・小湾字誌調査委員会	1995	○	
391		小湾字誌 戦中・戦後編 小湾 新集落の建設とあゆみ	加藤久子	2008	○	
392		小湾集落復元図	法政大学沖縄文化研究所小湾字誌調査委員会著	1995.2		
393		小湾戦後記録集 小湾議事録 占領期から祖国復帰へ	小湾字誌編集委員会編集	2005.5		
394		記念誌 仲西 浦添市仲西自治会創立 60 周年 (戦後) 記念誌	仲西記念誌編集委員会	2008.12	○	
395		城間字誌 第 1 巻「城間の風景」	城間字誌編集委員会	2000	○	
396		城間字誌 第 2 巻	[浦添市]城間字誌編集委員会編	2003.3	○	
397		城間字誌 第 3 巻	城間字誌編集委員会編	2003.1		
398		城間うないのあしあと 浦添市城間婦人会創立 50 周年記念誌	城間婦人会創立 50 周年記念事業実行委員会記念誌部	1998	○	
399		城間の昔ばなし むかし城間シリーズ 2	城間字誌編集委員会	1999	○	
400		島やかりゆし 先人たちの生活の記録	与座康信	1984.4	○	
401		沢岬 地名の話	沢岬の地名を語る会編	2004.1	○	
402		当山公民館落成記念	当山公民館	1980		
403		仲西村の沿革誌	外間大和	1989	○	
404		西原婦人会創立 50 周年記念誌	浦添市西原婦人会	1997	○	
405		前田の民俗 (浦添の歴史資料シリーズ III)	浦添市企画調整室市史担当事務局	1980	○	
406		牧港字誌	字誌編集委員会	1995	○	
407		屋富祖戦後写真集	屋富祖戦後写真集編集委員会[編]	2012.1	○	
408		よみがえる小湾集落 小湾写真集 the KOWAN photograph 1912-2003	加藤久子	2003	○	
409		西原町	沖縄民俗 15 周年記念号 22 号 宮古 平良市島尻・西原村棚原	平良克巳	1976	○
410			小波津誌	古波津字誌編集委員会	2011.1	○
411			人と自然の関わり一西原町の動植物方言一	当山昌直・米須瑠衣子・山里奈美・大城靖・田島由美江・古波蔵香苗	2004	○
412			西原町史 第一巻 通史編	西原町史編集委員会	2011	○
413			西原町史第 4 巻 資料編 3 西原の民俗	西原町史編集委員会	1989	○
414			西原町史第 7 巻 資料編 6 西原の産業	西原町史編集委員会	2003	○
415			西原町史第 8 巻 資料編 7 西原の言語	西原町史編集委員会	2010	○
416			西原町史別巻 西原の民話	西原町史編集委員会	1991	○
417		中城村	沖縄民俗 23 号 八重山石垣市宮良・中城村伊集報告	具志堅一仁 (責任)	1977	
418			久場土地区画整理事業竣工記念誌 (中城村)	記念誌編集委員会	1991	○
426			津覇誌 5 百年の歴史を刻む	中城村字津覇	2008	○
419			中城村戦前の集落 Series1 泊	沖縄県中城村教育委員会	2014	○
420			中城村戦前の集落 Series2 屋宜	沖縄県中城村教育委員会	2015	○
421			中城村戦前の集落 Series3 奥間	沖縄県中城村教育委員会	2015	○
422			中城村戦前の集落 Series4 伊舎堂	沖縄県中城村教育委員会	2016	○
423			中城村戦前の集落 Series5 添石	沖縄県中城村教育委員会	2016	○
424			中城村戦前の集落 Series6 和宇慶	沖縄県中城村教育委員会	2016	○
425	中城村戦前の集落 Series7 新垣		沖縄県中城村教育委員会	2016	○	
427	北中城村		大城の今昔	仲村栄春	1980	○
428		荻道字誌	荻道字誌編集委員会	2010	○	
429		沖縄民俗第 12 号 狩俣・熱田部落調査報告	琉球大学民俗芸能クラブ	1966	○	
430		喜舎場誌	安里祥徳	2013.2	○	

表 4-5-2 (10). 生物文化に関する収集文献リスト

No	関係市町村	文献名称	著者名	発行年月	生物文化記載有無
431	北中城村	北中城村史	安里永太郎	1970	○
432		北中城村史第二巻民俗編	北中城村史編纂委員会	1996	○
433	与那原町	板良敷字誌だより	崎原恒新	2014.3	○
434		板良敷雑記上	崎原恒新	2003.6	○
435		板良敷雑記中	崎原恒新	2003.12	○
436		板良敷雑記下	崎原恒新	2004.3	○
437		板良敷誌	「板良敷誌」編集委員会	2014.3	○
438		与那原町大綱曳資料集	与那原町商工会青年部	1983	○
439		与那原町当添史	仲里全良	1986	○
440		私達の板良敷	板良敷誌刊行委員会	2014.3	○
441	那覇市	赤田みるく 復興の記録 地域に根ざした伝統行事	赤田のみるくウンケー実行委員会	2000	
442		字上間誌 公民館落成十周年記念	上間自治会	1992	
443		鏡水創立百周年記念	鏡水郷友会	2005.9	○
444		安謝誌	安謝誌編集委員会	2010.12	○
445		天久誌	渡久地健	2010.6	○
446		上之屋誌	城間正孝	1989	○
447		上間誌 那覇市上間	上間自治会	2009.1	○
448		うるくぬんかしばなし	那覇市教育委員会文化課	1989	
449		大嶺の今昔	字大嶺向上会、字大嶺自治会	1983	○
450		大嶺の今昔 改訂版第 2 版	字大嶺向上会[編]	2008.2	
451		思い出の繁多川 チムジュラ サハントガーンチュ	板良敷朝清著	1987.7	
452		小祿村誌	小祿村誌発刊委員会	1992	○
453		おろくの歴史を訪ねる講座(平成3・4年度成人講座収録)	那覇市小祿南公民館	1993	○
454		小祿まーい 歴史散歩マップ	那覇市教育委員会文化課	1991	
455		鏡水創立 70 周年記念	鏡水自治会	1973.12	○
456		鏡水 80 周年記念誌	鏡水自治会	1983.11	○
457		旧天久村の記録 天久資産保存会二十周年記念誌	天久資産保存会	1988.5	○
458		旧天久村農民の生活	金城勇徳	2013.11	○
459		久米村の民俗	国吉有慶	1989	○
460		久米村-歴史と人物-	池宮正治・小渡清孝・田名真之	1993	
461		久米村 600 年記念事業期成会報告書	久米村六〇〇年記念事業期成会	1993	
462		国場誌	国場誌編集委員会	2003.12	○
463		識名字誌	沖縄文教出版編	1973	○
464		識名誌	識名誌編集委員会	2000	○
465		写真で見る旧泊崇元寺町高橋町前島町の変遷	とまり会	1996	
466		写真で見る旧泊の変遷 崇元寺町・高橋町・前島町	とまり会	1996.9	○
467		首里昔語り史跡マップ	浜元朝起	1993	○
468		戦前の沖縄におけるカエル類の調理方法について	当山昌直	2002	○
469		高良の字誌	高良字誌編集委員会	2008	○
470		辻の今昔 沖縄の歓楽郷	来和雀	1934	
471		泊誌	とまり会	1974	○
472		泊人の足跡	松村興勝著	1985.8	○
473		泊復興期成会関係資料	泊復興期成会[編]	1964	
474		泊前島今昔物語	島袋文雄[著]アドバイザー制作知念良雄著	2007.11	○
475		泊前島町誌	真喜志駿	1991	○
476		那覇安里のフェーヌシマ 那覇市文化財調査報告書第 1 集	那覇市教育委員会	1981	○
477		那覇市安里誌 2011 年(平成 23 年版)	安里誌刊行会編	2011.11	
478		那覇市 安次嶺の村踊り	安次嶺村踊り実行委員会	1993	
479		那覇市史資料編全 2 巻中の 7	那覇市企画部市史編集室	1979	○
480		那覇市史跡・旧跡ガイドマップ(首里・真和志)	那覇市歴史博物館	2015	
481		那覇市史跡・旧跡ガイドマップ(那覇・小祿)	那覇市歴史博物館	2014	
482		繁多川 100 周年記念誌 繁多川	繁多川自治会	2012.6	○
483		前島町のアルバム	佐久川長栄	1993	○

表 4-5-2 (11). 生物文化に関する収集文献リスト

No	関係市町村	文献名称	著者名	発行年月	生物文化記載有無	
484	那覇市	真嘉比字誌	真嘉比自治会	2014	○	
485		松川字誌 松風泰然のもとで	松川字誌編集委員会	2010.5	○	
486		真和志市誌	新垣清輝	1956		
487		真和志まーい 歴史散歩マップ	那覇市教育委員会文化課	1989	○	
488		みなと村のあゆみ(資料編)-特別行政区域 1947.5~1950.7	盛根良一	1982		
489		宮城誌 那覇市字宮城	那覇市宮城自治会	2006.9	○	
490		銘苅新都心自治会 10年の歩み はごろも伝説と組踊「銘苅子」の郷	銘苅新都心自治会	2013.12	○	
491		若狭 1丁目自治会 50周年記念誌 50年のあゆみ	若狭 1丁目自治会 50周年記念誌編集委員会編	2014.12	○	
492		南城市	字誌新里	山城清勝・平田義弘・山城清善・富永尚永	2000.1	○
493	糸数字誌		糸数字誌編集委員会	2012	○	
494	奥武島誌		『字誌』編集委員会編	2011	○	
495	大里村史 通史編		大里村史編集委員会	1982	○	
496	大里村史 資料編		大里村史編集委員会	1982.3	○	
497	大里村史		大里村史編集委員会	1982	○	
498	大城集落センター落成記念誌		大城農村振興会	1984		
499	沖縄島南城市における生物文化に関する聞き取り		当山昌直	2012	○	
500	記念誌 郷想い(ムラウミ) 大里グリーンタウン自治会創立 25周年		同発行委員会	2003	○	
501	佐敷村誌		佐敷村	1964	○	
502	佐敷町史 2 民俗		佐敷町史編集委員会	1984	○	
503	佐敷町史		糸満市教育委員会	1984	○	
504	佐敷町史 3 自然		佐敷町史編集委員会	1989	○	
505	銭又区五十年の歩み 字創立記念誌		五十周年誌編集委員会	1989	○	
506	玉城村富里誌		中山俊彦	1992	○	
507	玉城村船越誌		船越誌編集委員会	2002	○	
508	玉城村前川誌		大城良信	1986	○	
509	知念村史		知念村史編集委員会	1983	○	
510	つきしろの歩み 「つきしろの街」二十周年記念誌		つきしろの歩み編集委員会	1999		
511	津波古字誌 沖縄県南城市佐敷		津波古字誌編集委員会編	2012	○	
512	富山誌		富山誌編集委員会	2008	○	
513	南城市史 総合版(通史)		南城市史編集委員会	2010	○	
514	南城市玉城愛地誌		南城市玉城愛地誌編集委員会	2007	○	
515	福原コミュニティセンター 落成記念誌		記念誌編集委員会	1995.8	○	
516	富祖崎(富祖崎地区学習等 供用施設) 落成記念誌		佐敷町字富祖崎	1991.6	○	
517	ミントン 仲村渠祭祀資料 NO1		玉城村字仲村渠祭祀委員会	1990		
518	むらのくらしー結婚から出産までー		沖縄県南部農業改良普及所	1983	○	
519	玉城村史 第8巻 上		玉城村史編集委員会	2006	○	
520	湧根国区公民館建設記念誌		記念誌編集委員会	2008.2		
521	南風原町		字誌 宮城	[南風原町字誌宮城]編集委員会編	2009	○
522			新川が語る沖縄戦(南風原町沖縄戦戦災調査 10)	南風原町史編集委員会	1995	○
523			大名が語る沖縄戦(南風原町沖縄戦戦災調査 6)	南風原町史編集事務局	1993	
524		大名誌	大名誌編集委員会	2001	○	
525		兼城が語る沖縄戦(南風原町沖縄戦・戦災調査 2)	吉浜忍	1985		
526		兼城誌	兼城字誌編集委員会編集	2006.5	○	
527		神里が語る沖縄戦(南風原町沖縄戦戦災調査 12)	南風原町史戦災調査部会	1996		
528		記念誌 宮平ハイツ	宮平ハイツ記念誌編集委員会	2016.5		
529		喜屋武が語る沖縄戦(南風原町沖縄戦・戦災調査 1)	田本流助	1984	○	
530		喜屋武の移りかわり [複製本]	南風原町字喜屋武[編]	1985.6		
531		喜屋武の歴史と文化 喜屋武字誌	南風原町字喜屋武字誌発刊委員会	2015	○	
532		公民館創立 20周年記念 ヒヤークイ! で村おこし!	南風原町立津嘉山公民館創立 20周年記念実行委員会	2001		

表 4-5-2 (12). 生物文化に関する収集文献リスト

No	関係市町村	文献名称	著者名	発行年月	生物文化記載有無	
533	南風原町	津嘉山大綱曳き調査報告書	南風原町教育委員会	1994	○	
534		津嘉山が語る沖縄戦（南風原町沖縄戦戦災調査 4）	吉浜忍	1990		
535		照屋が語る沖縄戦（南風原町沖縄戦戦災調査 9）	南風原町史戦災調査部会	1994		
536		南風原町の動植物方言	当山昌直・国吉朝子・神谷保江・翁長丈子	1997	○	
537		南風原町与那覇誌 うさんしー	与那覇字誌編集委員会	2004.6	○	
538		ふる里津嘉山	大城辰雄著	1984.9	○	
539		文化人類学調査実習報告書第 1 1 輯 沖縄都市近郊・南風原町兼城の文化と社会	国際基督教大学人類学研究室	1997		
540		宮城が語る沖縄戦（南風原町沖縄戦戦災調査 3）	吉浜忍	1987		
541		宮平が語る沖縄戦（南風原町沖縄戦戦災調査 7）	南風原町史編集事務局	1993		
542		宮平誌	宮平誌編集委員会	1986	○	
543		山川が語る沖縄戦（南風原町沖縄戦戦災調査 8）	南風原町史戦災調査部会	1994		
544		与那覇が語る沖縄戦（南風原町沖縄戦戦災調査 5）	新垣福太郎	1992	○	
545		落成記念誌 写真で見る新川 100 年のあゆみ	新川コミュニティセンター落成記念誌	2007.3		
546		八重瀬町	字誌 外間	字誌外間編集委員会	2004.3	○
547			沖縄民俗 20 号記念号 久米島仲里村儀間・東風平村当銘報告	琉球大学民俗研究クラブ	1974	○
548	具志頭村史		具志頭村史編集委員会	1961	○	
549	具志頭村史 I		具志頭村史編集委員会	1990	○	
550	具志頭村史第 5 巻村落編 2		具志頭村史編集委員会	2005	○	
551	東風平村史		知念全栄	1976.1	○	
552	とうむしめシーシ 友寄獅子舞由来記		翔南企画	1997		
553	富盛字誌		富盛字誌編集委員会	2004.3	○	
554	富盛の唐人行列 九州民俗芸能大会参加記念誌		富盛の唐人行列	-		
555	仲座八煙-具志頭村字仲座の農家生活誌-		前森正光	1983	○	
556	むらやー落成記念 記念誌		坡名城公民館落成記念誌	2001	○	
557	上田誌 沖縄県豊見城村上田		上田誌編集委員会	2001	○	
558	豊見城市		エコシティとはしな自治会 結成 10 周年記念誌	豊見城市エコシティとはしな自治会編	2007.11	
559		絆 豊見城市 嘉数字誌	嘉数字誌編集委員会/編者	2015		
560		大豊年祭 字保栄茂旧八月十五夜大豊年祭記念誌	大豊年祭実行委員会広報部編	2005.9		
561		高嶺字誌	高嶺字誌編集委員会	2015	○	
562		高安誌 上巻 ふるさとのきのうと今をつづる	字高安誌編集委員会	1999	○	
563		豊見城ニュータウン自治会 創立 20 周年記念誌	豊見城ニュータウン自治会編	2006.3		
564		豊見城ニュータウン十周年記念誌 豊見城ニュータウン	豊見城ニュータウン自治会	1997		
565		豊見城の字誌	字誌編集委員会	2010	○	
566		保栄茂ぬ字史	豊見城村字保栄茂字史編纂委員会	2001	○	
567		豊年祭 酉の年	翁長自治会・十五夜実行委員会	2005.9		
568		真玉橋の聖地と祭祀	財団法人公共用地補償機構	1991	○	
569		与根字誌	与根字誌編集委員会編	2008	○	
570		琉球大学民俗研究クラブ会報 民研通信四号 特集港川ハーレー	琉球大学民俗研究クラブ	2002		
571	糸満市	阿波根の民俗	糸満市教育委員会	2013	○	
572		糸満市史資料編 12 民俗資料	糸満市史編集委員会委員長長島袋良徳	1991	○	
573		糸満市史資料編 13 村落資料-旧高嶺村編-	糸満市史編集委員会委員長平良宗潤	2013	○	
574		糸満市史資料編 13 村落資料-旧糸満町編-	糸満市史編集委員会委員長平良宗潤	2016	○	

表 4-5-2 (13). 生物文化に関する収集文献リスト

No	関係市町村	文献名称	著者名	発行年月	生物文化記載有無	
575	糸満市	大里字誌	大里字誌編集委員会	2009	○	
576		沖縄民俗第 16 号 租納部落・兼城部落報告	琉球大学民俗研究クラブ	1969	○	
577		賀数の民俗	糸満市教育委員会	2013	○	
578		兼城の民俗	糸満市教育委員会	2013	○	
579		北波平の民俗	糸満市教育委員会	2013	○	
580		喜屋武字誌	喜屋武字誌編集委員会	2013	○	
581		古代琉球王朝発祥地 ふるさと与座村の歴史散歩	伊敷賢	2000	○	
582		米須字誌	米須字誌編集委員会	1992	○	
583		座波の民俗	糸満市教育委員会	2013	○	
584		潮平の民俗	糸満市教育委員会	2013	○	
585		武富の民俗	糸満市教育委員会	2013	○	
586		照屋の民俗	糸満市教育委員会	2013	○	
587		豊原字誌	豊原字誌編集委員会編	2016.5	○	
588		なあぐすくむら誌	なあぐすくむら誌編集委員会	1988	○	
589		与座泉水 高嶺間切与座村誌	南部農業改良普及所	1982	○	
590		複数の市町村に関連	沖縄国頭の村落(上・下)	津波高志他	1982	○
591			沖縄の民俗資料(上)	沖縄県教育委員会	2018	○
592			沖縄民俗第 14 号 比屋定・糸数部落調査報告	嶺井敏子(責任)	1967	○
593			沖縄民俗第 17 号 与那部落・宮城部落報告	狩俣敏夫(責任)	1969	○
594			沖縄民俗第 18 号 砂川部落・南風原部落報告	奥村幸巳(責任)	1970	○
595			沖縄民俗薬用動植物誌	前田光康・野瀬弘美	1989.4	○
596			特論やんばる	当山昌直	2010	○
597			村落(しま)6号 浜比嘉島比嘉部落・渡名喜村渡名喜部落調査報告	沖縄国際大学 I 部民俗クラブ	1984	
598			なきじん研究 10-新城徳祐資料・調査記録ノート	今帰仁村歴史文化センター	2000	○
599			なきじん研究 14-山原の津(港)と山原船	今帰仁村歴史文化センター (仲原弘哲・石野裕子松村真利)	2005	○
600			なきじん研究 7-今帰仁の地名・字名と小字	今帰仁村歴史文化センター	1997	○
601			なきじん研究 9-山原の港	今帰仁村歴史文化センター	1999	○
602			山原-その人と家と村	宮城真治	1987	○
603			山原の土俗	島袋源七	1929	○
604	琉球大学農学部学術報告 62 号		新里孝和・芝正巳	2015.12	○	
605	琉球発祥史		新垣孫一	1955	○	

#### (4) 自然環境の利活用に関する参考文献等

第2章 – 3で解析手法を示した自然環境の利活用における使用データと参考文献を示す。

1. 林秀美, 2010, 改訂版 沖縄県の山, 株式会社山と溪谷社
2. 沖縄県観光企画課, 2010, 平成 21 年度 持続可能な観光地づくり支援事業 (調査研究) 実施報告書
3. 沖縄県公式ホームページ, 県知事認定保全利用協定について  
<[https://www.pref.okinawa.jp/site/kankyo/shizen/hogo/hozenriyoukyoutei\\_nintei.html](https://www.pref.okinawa.jp/site/kankyo/shizen/hogo/hozenriyoukyoutei_nintei.html)>
4. 財団法人沖縄観光コンベンションビューロー, 2010, 美ら島 – 沖縄県観光情報ファイル – , 財団法人沖縄観光コンベンションビューロー

## (5) 自然環境及び社会環境に関する参考文献等

第2章－4で解析手法を示した自然環境及び社会環境における使用データと参考文献を示す。

### ・生物多様性の情報

1. 沖縄県環境利用ガイド, 1992
2. 環境省, 2008, サンゴ礁分布図システム
3. 沖縄県環境部自然保護課, 2010, 平成 21 年度サンゴ礁資源情報整備事業報告書
4. 沖縄県環境部自然保護課, 2011, 平成 22 年度サンゴ礁資源情報整備事業報告書
5. 沖縄県環境部自然保護課, 2012, 平成 23 年度サンゴ礁資源情報整備事業報告書
6. 富山義則, 2014, 沖縄ビーチ大全 505
7. 沖縄県教育委員会, 1996, ウミガメ類生息実態調査報告書 I
8. 沖縄県環境部環境保全課, 2017, 平成 28 年度赤土流出防止海域モニタリング調査委託業務報告書
9. 沖縄県環境部自然保護課, 2018, 平成 29 年度生物多様性おきなわブランド発信事業委託業務報告書

### ・その他の情報

1. 環境省, 2015, 日本のラムサール条約湿地
2. 国土交通省国土政策局国土情報課, 2007, 国土数値情報 河川データ
3. 国土地理院, 2014, 基盤地図情報 (数値標高モデル) 10m メッシュ DEM
4. 環境省自然環境局生物多様性センター, 1993, 1/50,000 現存植生図
5. 国土交通省国土政策局国土情報課, 2005, 国土数値情報 湖沼データ

## (6) 環境カルテに関する参考文献等

第3章で示した環境カルテにおける使用データと参考文献を示す。

なお、番号は、環境カルテの様式（第3章—2）の項目番号と対応している。

### ・陸域カルテ項目

#### 1-6 市町村名

総務省統計局,平成 27 年度国勢調査町丁・字等別境界データ

#### 1-7 町丁・字等

総務省統計局,平成 27 年度国勢調査町丁・字等別境界データ

#### 2-1 地形・地質

##### 2-1-1 地形分類、表層土壌、表層地質

沖縄県企画部土地対策課,1983～1992,土地分類基本調査

##### 2-1-2 特異な地形・地質

沖縄県,1992,沖縄県環境利用ガイド（環境特性地図集）

#### 2-2 植物

##### 2-2-1 現存植生

環境省自然環境局生物多様性センター,2000～2005（一部 2006～）,自然環境保全基礎調査（第6回・第7回植生調査）

##### 2-2-2 特定植物群落

環境省自然環境局生物多様性センター,1979、1985～1987、1998～1999,自然環境保全基礎調査（第2～3回・第5回植生調査）

##### 2-2-3 マングローブ林

沖縄県環境部環境再生課,2015,自然環境再生指針（仮称）策定事業委託業務統合報告書（平成 24～26 年度）

#### 4-1 観光拠点

沖縄県観光商工部観光企画課,2010,平成 21 年度持続可能な観光地づくり支援事業（調査研究）実施報告書

#### 4-2 保全利用協定

沖縄県公式ホームページ, 県知事認定保全利用協定について

<[https://www.pref.okinawa.jp/site/kankyo/shizen/hogo/hozenriyoukyoutei\\_nintei.html](https://www.pref.okinawa.jp/site/kankyo/shizen/hogo/hozenriyoukyoutei_nintei.html)>



## 5-1 法規制等

### 5-1-1 法規制等

沖縄県企画部土地対策課,2019,土地利用規制現況図

国土交通省国土政策局国土情報課,2015,国土数値情報 鳥獣保護区データ

## 5-2 土地利用

### 5-2-1 土地利用の現況

沖縄県企画部土地対策課,2000～2017,土地利用現況図

### 5-2-2 農業振興地域

沖縄県企画部土地対策課,2019,土地利用規制現況図

### 5-2-3 米軍基地

沖縄県環境部環境政策課,2017,米軍基地データ

## 5-3 河川

### 5-3-1 河川の分布

国土交通省国土政策局国土情報課,2008,国土数値情報 河川データ

### 5-3-2 河床勾配と溪流環境

国土交通省国土政策局国土情報課,2008,国土数値情報 河川データ

国土交通省国土政策局国土情報課,2006,国土数値情報 湖沼データ

国土地理院,2014,基盤地図情報（数値標高モデル）10m メッシュ DEM

### 5-3-3 ダム湖、湖沼

国土交通省国土政策局国土情報課,2015,国土数値情報 ダムデータ

## ・海域カルテ項目

### 1-4 総務省統計局,平成 27 年度国勢調査町丁・字等別境界データ

## 2-1 地形・地質・海岸線

### 2-1-1 海底地質分類

環境省,2008,サンゴ礁分布図システム

## 2-2 藻場・干潟・サンゴ礁

### 2-2-1 生サンゴの被度（礁原）

環境省自然環境局生物多様性センター,1990～1993,自然環境保全基礎調査（第 4 回サンゴ礁調査）

### 2-2-2 生サンゴの被度（礁縁）

沖縄県環境部自然保護課,2010,平成 21 年度サンゴ礁資源情報整備事業報告書

沖縄県環境部自然保護課,2011,平成 22 年度サンゴ礁資源情報整備事業報告書

沖縄県環境部自然保護課,2012,平成 23 年度サンゴ礁資源情報整備事業報告書

#### 2-2-3 藻場、干潟

環境省自然環境局生物多様性センター,1998~2002,自然環境保全基礎調査(第 5 回藻場調査)

環境省自然環境局生物多様性センター,1990~1993,自然環境保全基礎調査(第 4 回干潟調査)

#### 2-2-4 重要なサンゴ礁海域

沖縄県自然保護課,2006,沖縄のサンゴ礁－沖縄県の重要なサンゴ礁海域－

#### 2-4-2 ウミガメ産卵地

富山義則,2014,沖縄ビーチ大全 505

沖縄県教育委員会,1996,沖縄県天然記念物調査シリーズ第 36 集 ウミガメ類生息実態調査報告書 I－沖縄島及び周辺離島における調査結果－

#### 2-5 SPSS

沖縄県環境部自然保護課,2010,平成 21 年度サンゴ礁資源情報整備事業報告書

沖縄県環境部自然保護課,2011,平成 22 年度サンゴ礁資源情報整備事業報告書

沖縄県環境部自然保護課,2012,平成 23 年度サンゴ礁資源情報整備事業報告書

沖縄県,2017,平成 28 年度赤土等流出防止海域モニタリング調査委託業務報告書

沖縄県,2018,平成 29 年度生物多様性おきなわブランド発信事業委託業務報告書

#### 4-1 観光拠点

沖縄県観光商工部観光企画課,2010,平成 21 年度持続可能な観光地づくり支援事業(調査研究)実施報告書

財団法人沖縄観光コンベンションビューロー,2010,美ら島－沖縄県観光情報ファイル－

#### 4-2 保全利用協定

沖縄県公式ホームページ, 県知事認定保全利用協定について

<[https://www.pref.okinawa.jp/site/kankyo/shizen/hogo/hozenriyoukyoutei\\_nintei.html](https://www.pref.okinawa.jp/site/kankyo/shizen/hogo/hozenriyoukyoutei_nintei.html)>

#### 5-1 法規制等

##### 5-1-1 法規制等

沖縄県企画部土地対策課,2019,土地利用規制現況図

国土交通省国土政策局国土情報課,2015,国土数値情報 鳥獣保護区データ

##### 5-1-2 海岸保全区域

沖縄県企画部土地対策課,2019,土地利用規制現況図

## 5-2 海域利用

沖縄県農林水産部水産課、2018、平成 30 年 9 月更新 漁業権区域図（GIS データ）

沖縄県農林水産部水産課、2018、漁業権について（漁業権の説明及び免許の状況）

## 5-3 河川

国土交通省国土政策局国土情報課,2008,国土数値情報 河川データ

## (7) 用語集に関する参考文献等

第4章－4に示した用語集について、参考文献及び参考ウェブサイトを下記に示す。

- [1] “環境用語集” EIC ネット。  
<<http://www.eic.or.jp/>>
- [2] “国際保健用語集” 一般社団法人日本国際保健医療学会。  
<<https://seesaawiki.jp/w/jaih/>>
- [3] “天文学辞典” 公益社団法人日本天文学会。  
<<http://astro-dic.jp/>>
- [4] “沖縄 21 世紀ビジョン” 沖縄県。  
<<https://www.pref.okinawa.jp/21vision/index.html>>
- [5] “自然環境の保全に関する指針のあらまし” 沖縄県。  
<[https://www.pref.okinawa.jp/okinawa\\_kankyo/shizen\\_hogo/hozen\\_chiiki/shishin/shishin\\_aramashi/aramashi\\_ichizuke.html](https://www.pref.okinawa.jp/okinawa_kankyo/shizen_hogo/hozen_chiiki/shishin/shishin_aramashi/aramashi_ichizuke.html)>
- [6] “改訂・沖縄県の絶滅のおそれのある野生生物（レッドデータおきなわ）第3版-菌類編・植物編-” 沖縄県。  
<[https://www.pref.okinawa.jp/site/kankyo/shizen/hogo/okinawa\\_rdb\\_kinrui\\_syokubutu.html](https://www.pref.okinawa.jp/site/kankyo/shizen/hogo/okinawa_rdb_kinrui_syokubutu.html)>
- [7] 平成 23 年度サンゴ礁資源情報整備事業サンゴ礁資源調査事業「沖縄島周辺離島地域」「宮古地域」「大東地域」「波照間島地域」報告書。平成 24 年。沖縄県。
- [8] 鷲谷いづみ、後藤章（2018）。新版 絵でわかる生態系のしくみ。講談社。
- [9] “河床勾配” 国土交通省国土技術政策総合研究所。  
<<http://www.nilim.go.jp/>>
- [10] “国内に生息・生育する希少種の指定” 環境省。  
<<https://www.env.go.jp/nature/kisho/domestic/index.html>>
- [11] “外来生物法用語集” 環境省自然環境局。  
<<http://www.env.go.jp/nature/intro/1law/yougo.html>>
- [12] “侵略的な外来種” 環境省自然環境局。  
<<https://www.env.go.jp/nature/intro/2outline/invasive.html>>
- [13] 久保田康裕、楠本聞太郎、藤沼潤一、塩野貴之（2017）。生物多様性の保全科学：システム化保全計画の概念と手法の概要。日本生態学会誌
- [14] “ジオコーディングとは” esri。  
<<https://pro.arcgis.com/ja/pro-app/help/data/geocoding/what-is-geocoding-.htm>>
- [15] “自然の恵みの価値を計る” 環境省自然環境局。  
<<https://www.biodic.go.jp/biodiversity/activity/policy/valuation/service.html>>

- [16] “「生物多様性おきなわ戦略」について” 沖縄県.  
<[https://www.pref.okinawa.jp/site/kankyo/shizen/hogo/bd\\_okinawa\\_senryaku.html](https://www.pref.okinawa.jp/site/kankyo/shizen/hogo/bd_okinawa_senryaku.html)>
- [17] “「生物多様性条約」” WWF ジャパン.  
<<https://www.wwf.or.jp/activities/basicinfo/3516.html>>
- [18] “「生物文化多様性とは」” 第 1 回アジア生物文化多様性国際会議.  
<<http://bcd2016.jp/bcd/index.html>>
- [19] “「日射観測」” 気象庁高層気象台.  
<[https://www.jma-net.go.jp/kousou/obs\\_third\\_div/rad/rad\\_sol.html](https://www.jma-net.go.jp/kousou/obs_third_div/rad/rad_sol.html)>
- [20] “沖縄県の天然記念物” 琉球大学博物館風樹館.  
<[http://fujukan.lib.u-ryukyu.ac.jp/db\\_gallery/natural.php](http://fujukan.lib.u-ryukyu.ac.jp/db_gallery/natural.php)>
- [21] “平成 24 年版情報通信白書” 総務省.  
<<http://www.soumu.go.jp/johotsusintokei/whitepaper/ja/h24/html/nc121410.html>>
- [22] “県知事認定保全利用協定について” 沖縄県.  
<[https://www.pref.okinawa.jp/site/kankyo/shizen/hogo/hozenriyoukyoutei\\_nintei.html](https://www.pref.okinawa.jp/site/kankyo/shizen/hogo/hozenriyoukyoutei_nintei.html)>
- [23] “モニタリングサイト 1000 とは” 環境省生物多様性センター.  
<<http://www.biodic.go.jp/moni1000/moni1000/>>
- [24] “レッドリスト” 環境省.  
<<https://www.env.go.jp/nature/kisho/hozen/redlist/index.html>>
- [25] “魚類の学名と和名” 国立科学博物館.  
<<https://www.env.go.jp/nature/kisho/hozen/redlist/index.html>>
- [26] “Bioclimatic variables” WorldClim – Global Climate Data.  
<<http://www.worldclim.org/bioclim>>
- [27] “生物情報収集・提供システム いきものログ” 環境省生物多様性センター.  
<<https://www.env.go.jp/nature/kisho/hozen/redlist/index.html>>
- [28] “GIS とは…” 国土地理院.  
<<http://www.gsi.go.jp/GIS/whatisgis.html>>
- [29] 大見謝辰男 (2003). SPSS 簡易測定法とその解説. 沖縄県衛生環境研究所報
- [30] “2 次メッシュとは” 環境省生物多様性センター.  
<<http://gis.biodic.go.jp/webgis/sc-042.html>>

---

生物多様性保全利用指針 OKINAWA

[沖縄島編]

[編集・発行] 沖縄県環境部自然保護課

〒900-8570 沖縄県那覇市泉崎 1-2-2

TEL : 098 - 866 - 2243